



АДМИНИСТРАЦИЯ ГОРОДА ПЕРМИ
НАЧАЛЬНИК ДЕПАРТАМЕНТА
ЗЕМЕЛЬНЫХ ОТНОШЕНИЙ
РАСПОРЯЖЕНИЕ

08.05.2026

21-01-03-3053

**О проведении аукциона
на право заключения договора
аренды земельного участка
в Мотовилихинском районе
города Перми**

На основании статьи 39.18 Земельного кодекса Российской Федерации, Положения о департаменте земельных отношений администрации города Перми, утвержденного решением Пермской городской Думы от 24 февраля 2015 г. № 39:

1. Провести аукцион на право заключения договора аренды земельного участка, государственная собственность на который не разграничена, с кадастровым номером 59:01:0919022:118 площадью 1000 кв. м, расположенного по адресу: Российская Федерация, Пермский край, городской округ Пермский, город Пермь, улица Грибоедова, з/у 179а (далее – земельный участок), для индивидуального жилищного строительства.

Срок аренды земельного участка – 20 лет.

Разрешенное использование земельного участка – для индивидуального жилищного строительства.

2. Настоящее распоряжение вступает в силу со дня подписания и действует до дня заключения договора аренды земельного участка с кадастровым номером 59:01:0919022:118.

3. Контроль за исполнением настоящего распоряжения возложить на заместителя начальника департамента земельных отношений администрации города Перми Шафранову Е.П.

Документ подписан электронной подписью

Сертификат: 255700F372C325F45F9DD5B4523E0AC8

Владелец: Жданова Юлия Константиновна

Действителен: с 04.05.2026 по 28.07.2027

Ю.К. Жданова



АДМИНИСТРАЦИЯ ГОРОДА ПЕРМИ
НАЧАЛЬНИК ДЕПАРТАМЕНТА
ГРАДОСТРОИТЕЛЬСТВА И АРХИТЕКТУРЫ
РАСПОРЯЖЕНИЕ

26.03.2026

059-22-01-03-1129

**О присвоении адресов
объектам адресации**

В соответствии с Федеральным законом от 28 декабря 2013 г. № 443-ФЗ «О федеральной информационной адресной системе и о внесении изменений в Федеральный закон «Об общих принципах организации местного самоуправления в Российской Федерации», постановлениями Правительства Российской Федерации от 19 ноября 2014 г. № 1221 «Об утверждении Правил присвоения, изменения и аннулирования адресов», от 22 мая 2015 г. № 492 «О составе сведений об адресах, размещаемых в государственном адресном реестре, порядке межведомственного информационного взаимодействия при ведении государственного адресного реестра, о внесении изменений и признании утратившими силу некоторых актов Правительства Российской Федерации», решением Пермской городской Думы от 27 сентября 2011 г. № 193 «О создании департамента градостроительства и архитектуры администрации города Перми», постановлением администрации города Перми от 06 апреля 2009 г. № 191 «Об адресном реестре города Перми»:

1. На основании обращения от 06 февраля 2026 г. № 059-21-01-08-539 объектам адресации:

1.1. земельному участку с кадастровым номером 59:01:4411470:734 площадью 30 кв. м, образованному из земельного участка с кадастровым номером 59:01:4411470:4, расположенному в Свердловском районе, присвоен адрес: Российская Федерация, Пермский край, Пермский городской округ, г. Пермь, ул. Василия Васильева, з/у 23а/39;

1.2. земельному участку с кадастровым номером 59:01:4411477:1567 площадью 31 кв. м, образованному из земельного участка с кадастровым номером 59:01:4411477:30, расположенному в Свердловском районе, присвоен адрес: Российская Федерация, Пермский край, Пермский городской округ, г. Пермь, ул. Маршрутная, з/у 6/18;

1.3. земельному участку с кадастровым номером 59:01:1715057:263 площадью 21 кв. м, образованному из земельного участка с кадастровым номером 59:01:1715057:1, расположенному в Дзержинском районе, присвоен адрес: Российская Федерация, Пермский край, Пермский городской округ, г. Пермь, ул. Ветлужская, з/у 86а/259;

1.4. земельному участку с кадастровым номером 59:01:0919022:118 площадью 1000 кв. м, расположенному в Мотовилихинском районе, присвоен



адрес: Российская Федерация, Пермский край, Пермский городской округ, г. Пермь, ул. Грибоедова, з/у 179а;

1.5. земельному участку с кадастровым номером 59:01:3810300:1529 площадью 27 кв. м, образованному из земельного участка с кадастровым номером 59:01:3810300:52, расположенному в Орджоникидзевском районе, присвоен адрес: Российская Федерация, Пермский край, Пермский городской округ, г. Пермь, ул. Качканарская, з/у 44в/19;

1.6. земельному участку с кадастровым номером 59:01:1717119:780 площадью 27 кв. м, расположенному в Кировском районе, присвоен адрес: Российская Федерация, Пермский край, Пермский городской округ, г. Пермь, ул. Липатова, з/у 35а/62;

1.7. земельному участку с кадастровым номером 59:01:4311781:824 площадью 24 кв. м, образованному из земельного участка с кадастровым номером 59:01:4311781:4, расположенному в Мотовилихинском районе, присвоен адрес: Российская Федерация, Пермский край, Пермский городской округ, г. Пермь, ул. Добролюбова, з/у 3/845;

1.8. земельному участку с кадастровым номером 59:01:4416016:4101 площадью 27 кв. м, образованному из земельного участка с кадастровым номером 59:01:4416016:52, расположенному в Индустриальном районе, присвоен адрес: Российская Федерация, Пермский край, Пермский городской округ, г. Пермь, ул. Геологов, з/у 1а/87;

1.9. земельному участку площадью 24 кв. м, образованному из земельного участка с кадастровым номером 59:01:4410628:57, расположенному в Индустриальном районе, присвоен адрес: Российская Федерация, Пермский край, Пермский городской округ, г. Пермь, ул. Самолетная, з/у 56а/54;

1.10. земельному участку площадью 32 кв. м, образованному из земельного участка с кадастровым номером 59:01:1713092:7, расположенному в Кировском районе, присвоен адрес: Российская Федерация, Пермский край, Пермский городской округ, г. Пермь, ул. Торговая, з/у 19/31.

2. Реквизиты и наименования документов, на основании которых принято решение о присвоении адресов объектам адресации:

распоряжение начальника департамента земельных отношений администрации города Перми от 04 февраля 2026 г. № 21-01-03-652;

распоряжение начальника департамента земельных отношений администрации города Перми от 04 февраля 2026 г. № 21-01-03-666;

распоряжение начальника департамента земельных отношений администрации города Перми от 05 февраля 2026 г. № 21-01-03-701;

распоряжение начальника департамента земельных отношений администрации города Перми от 05 февраля 2026 г. № 21-01-03-704;

распоряжение начальника департамента земельных отношений администрации города Перми от 05 февраля 2026 г. № 21-01-03-705;

распоряжение начальника департамента земельных отношений администрации города Перми от 05 февраля 2026 г. № 21-01-03-707;

распоряжение начальника департамента земельных отношений администрации города Перми от 05 февраля 2026 г. № 21-01-03-708;
 распоряжение начальника департамента земельных отношений администрации города Перми от 05 февраля 2026 г. № 21-01-03-713;
 распоряжение начальника департамента земельных отношений администрации города Перми от 05 февраля 2026 г. № 21-01-03-714;
 распоряжение начальника департамента земельных отношений администрации города Перми от 05 февраля 2026 г. № 21-01-03-717.

3. Местоположение объектов адресации указано согласно приложениям 1, 2, 3, 4, 5, 6, 7, 8, 9, 10 к настоящему распоряжению.

4. Отделу ведения адресного реестра в течение 3 рабочих дней со дня вступления в силу настоящего распоряжения внести настоящее распоряжение в государственный адресный реестр.

5. Настоящее распоряжение вступает в силу со дня подписания.

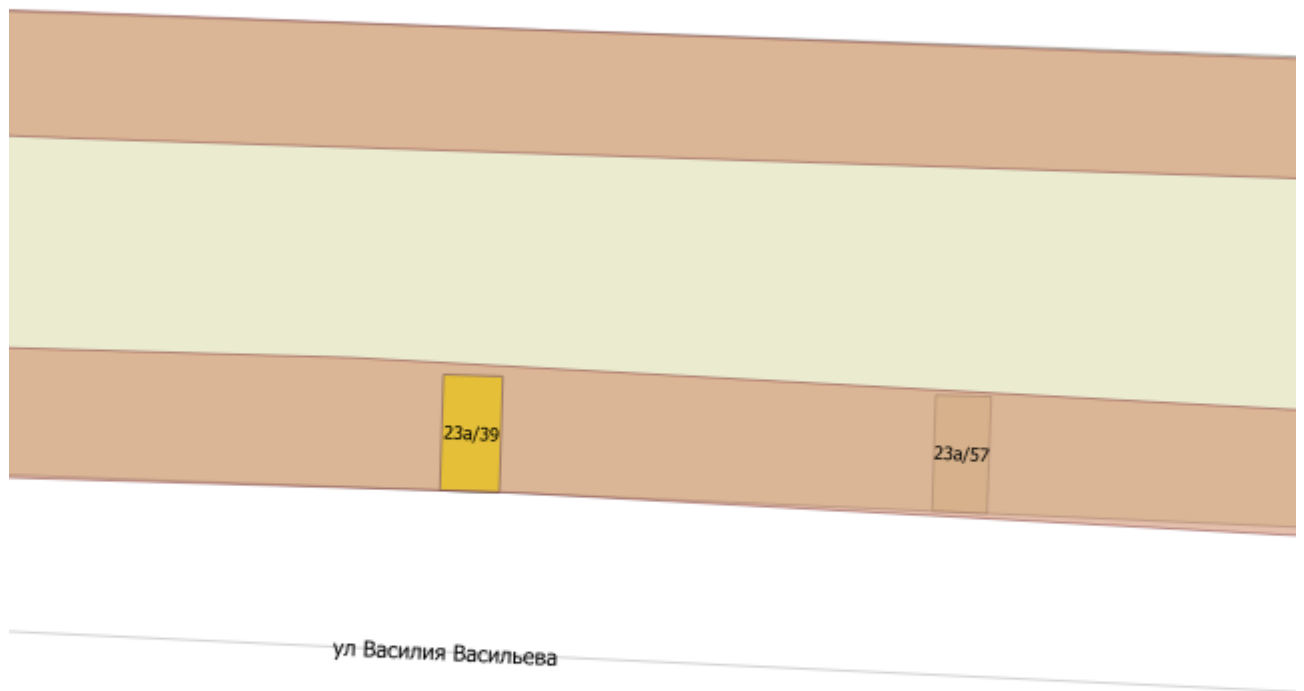
6. Контроль за исполнением настоящего распоряжения возложить на первого заместителя начальника департамента градостроительства и архитектуры администрации города Перми Сюткина В.Г.

И.о. начальника департамента
градостроительства и архитектуры



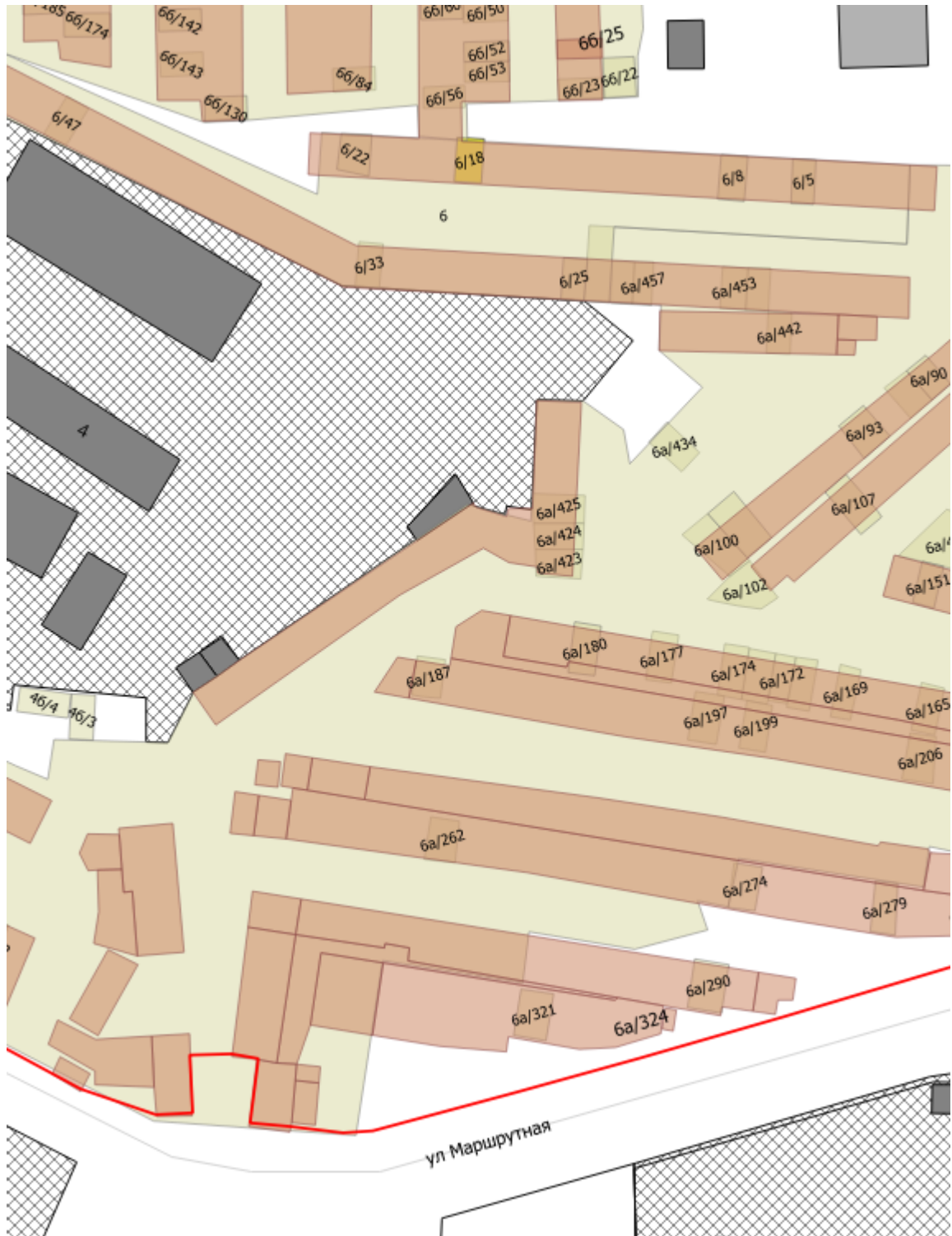
В.Г. Сюткин

Схема местоположения объекта адресации



М 1: 500

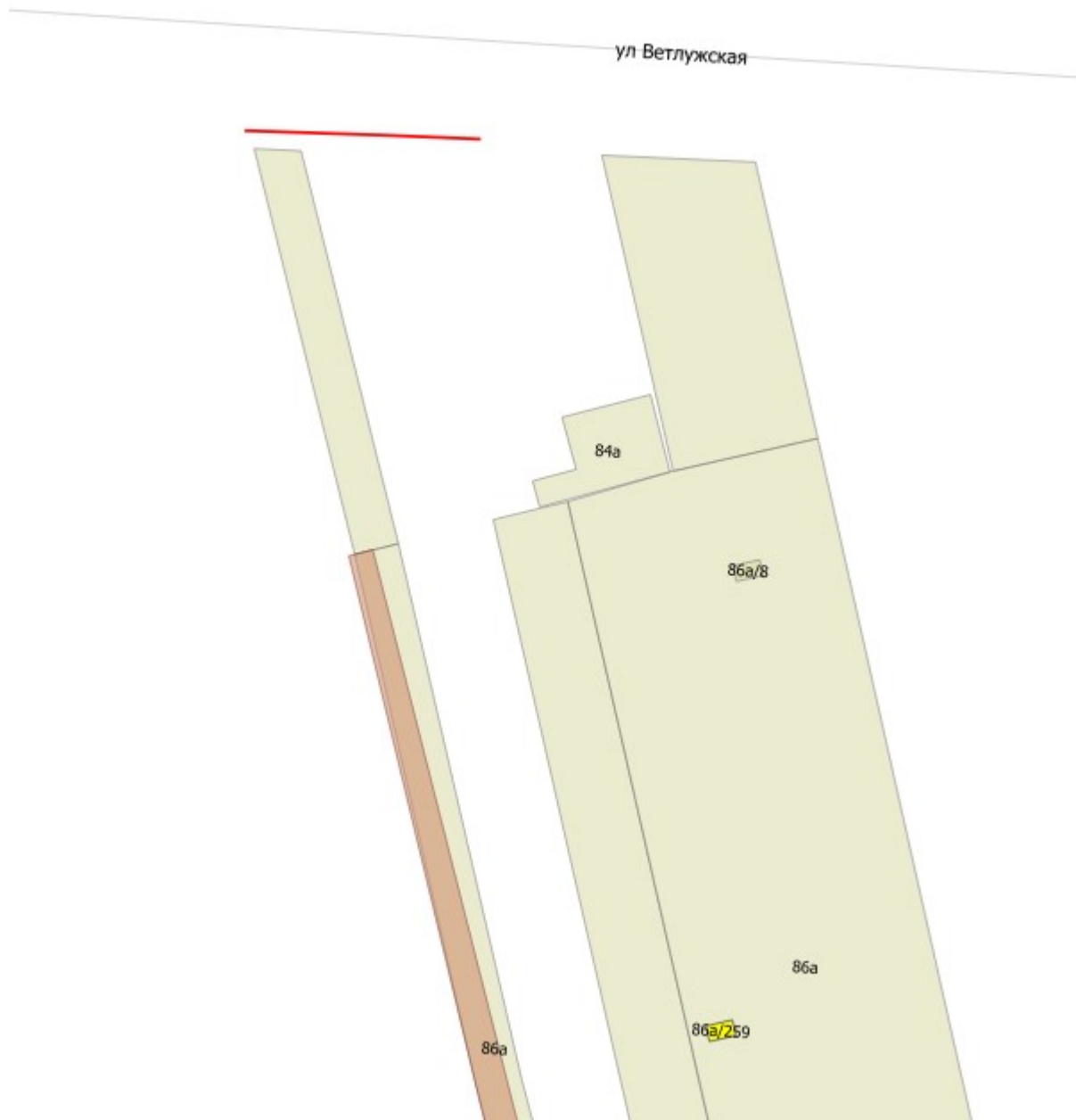
Схема местоположения объекта адресации



М 1:1000

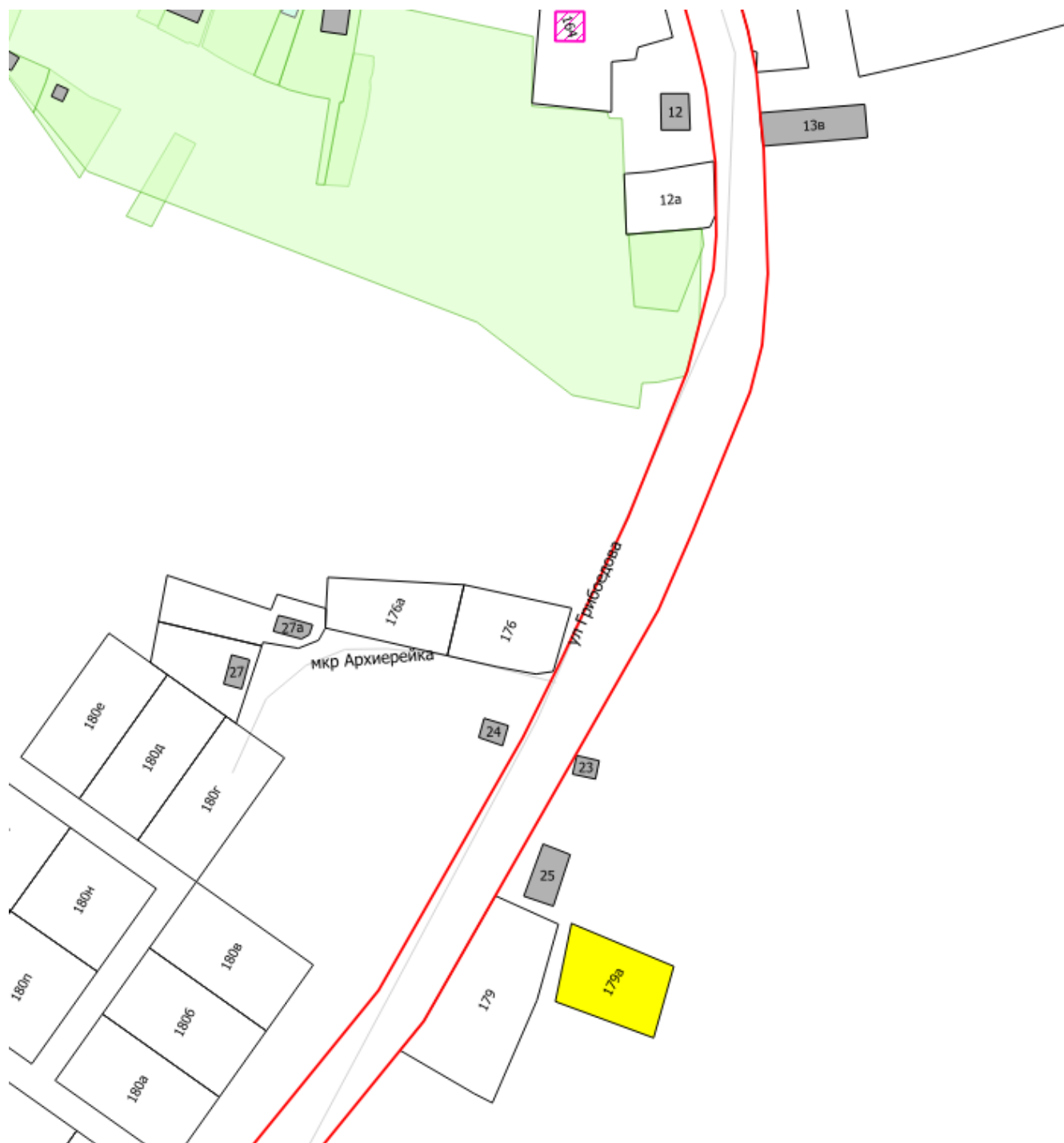


Схема местоположения объекта адресации



М 1:1500

Схема местоположения объекта адресации



М 1:2000



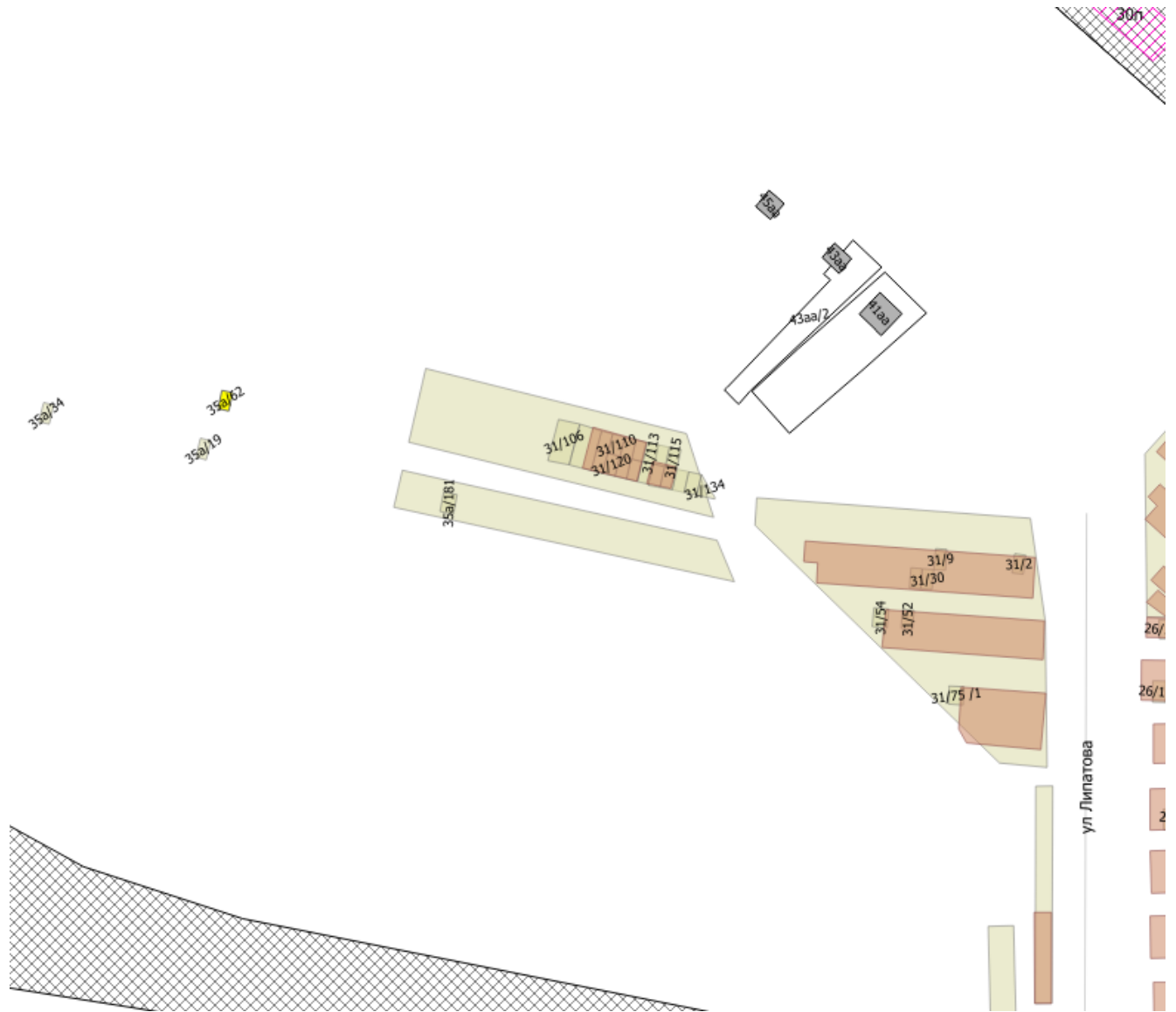
Схема местоположения объекта адресации



М 1:2000



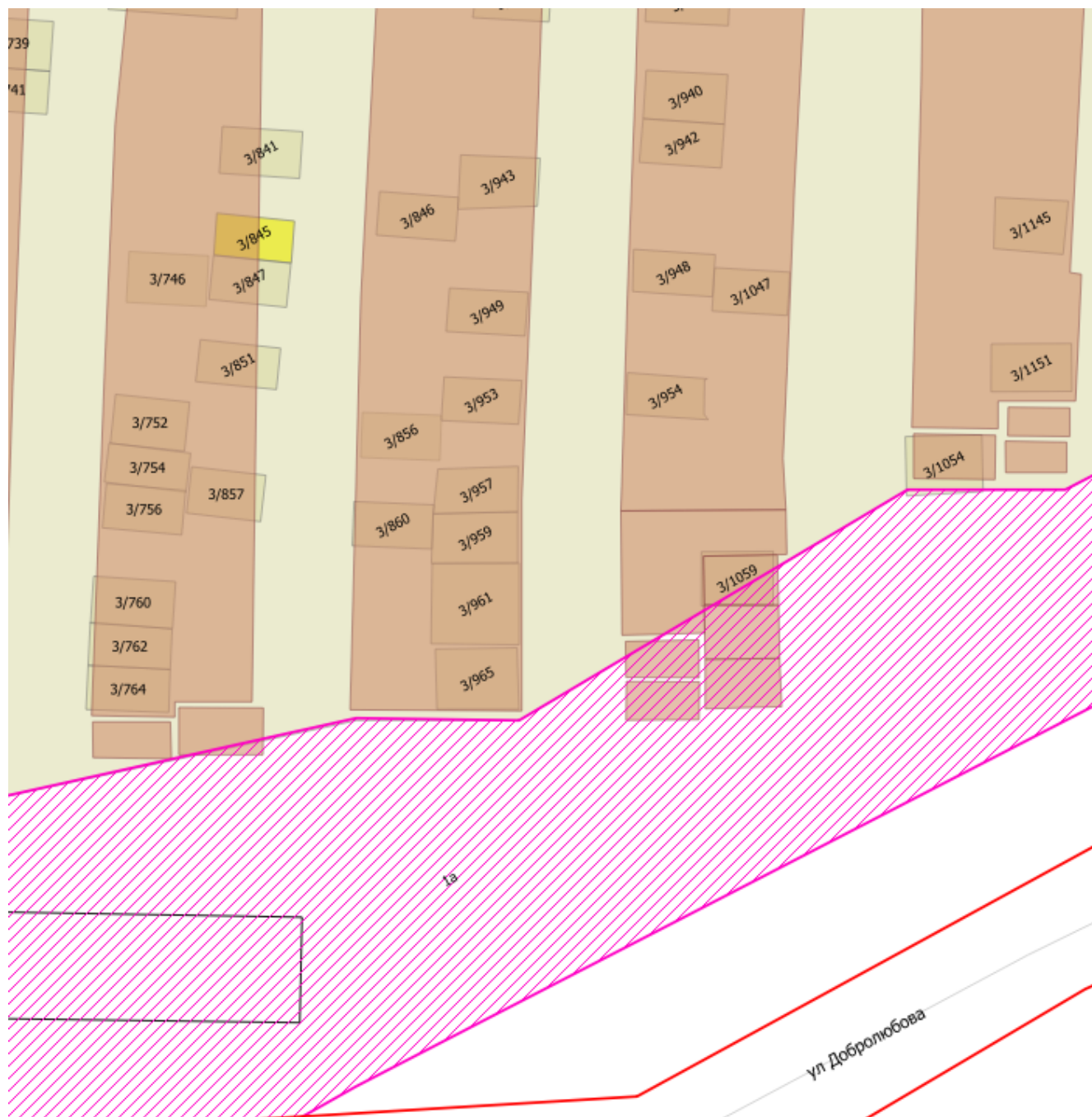
Схема местоположения объекта адресации



М 1:2000



Схема местоположения объекта адресации



М 1:500



Схема местоположения объекта адресации



М 1:1000



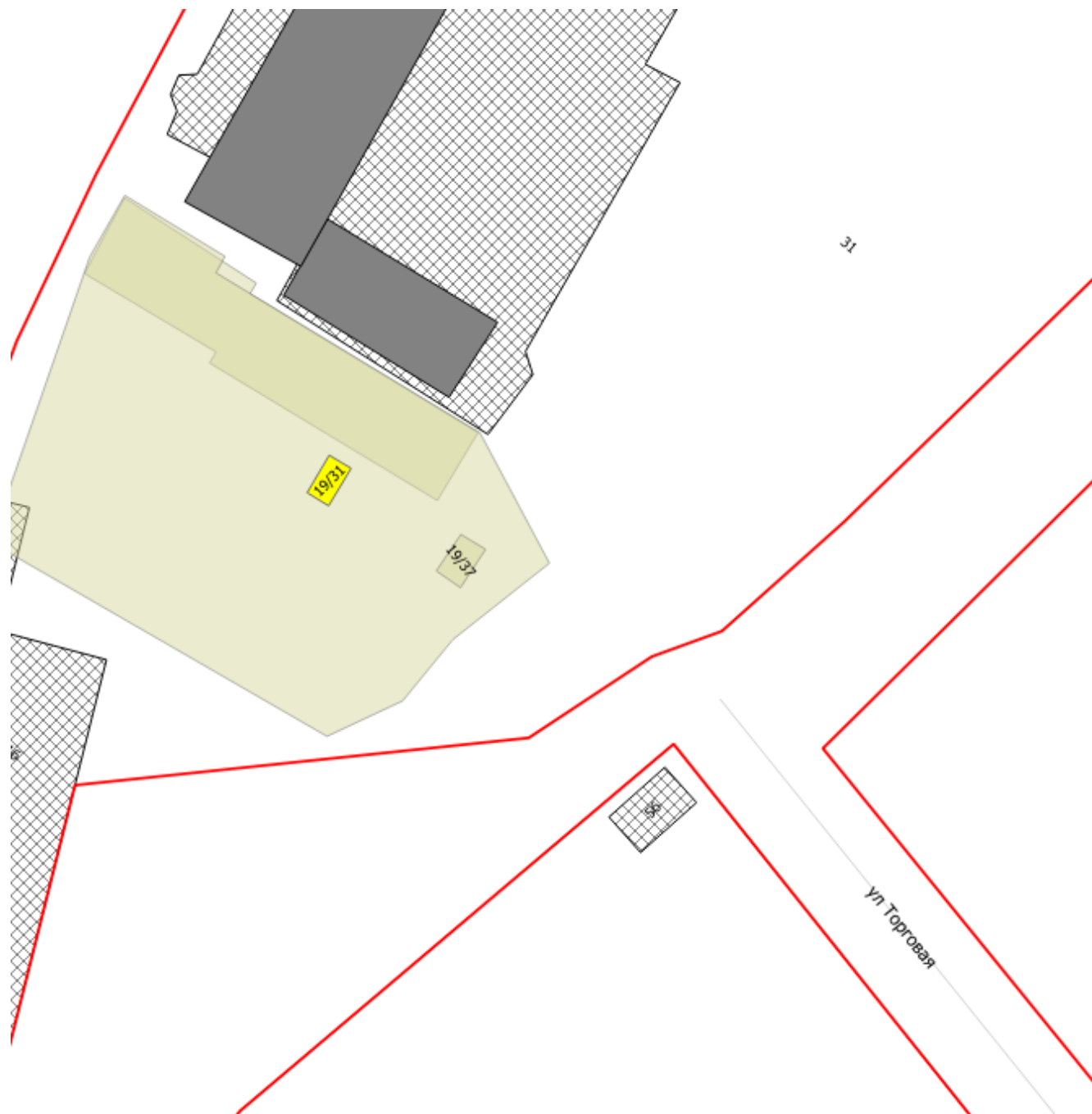
Схема местоположения объекта адресации



М 1:1000



Схема местоположения объекта адресации



М 1:1000



АДМИНИСТРАЦИЯ
ГОРОДА ПЕРМИ
АДМИНИСТРАЦИЯ
МОТОВИЛИХИНСКОГО
РАЙОНА

Уральская ул., д. 36, Пермь, 614014
тел. (342) 260-27-16, факс 266-08-88
e-mail: amtv@perm.permkrai.ru

Заместителю начальника
аналитического отдела
департамента земельных
отношений администрации
города Перми
Трушевской А.А.

30.04.2026 № 059-36-01-42/3-70

На № ⁰⁵⁹⁻²¹⁻⁰¹⁻⁰⁸⁻²²⁵⁰ от 28.04.2026

О проведении обследования

Уважаемая Анна Андреевна!

В ответ на Ваше письмо поступившее в администрацию Мотовилихинского района города Перми (далее – администрация района) о проведении обследования с кадастровым номером 59:01:0919022:118 площадью 1000 кв. м, расположенного по адресу: Российская Федерация, Пермский край, городской округ Пермский, город Пермь, улица Грибоедова, земельный участок 179а, с видом разрешенного использования «для индивидуального жилищного строительства», в рамках компетенции территориального органа, сообщаем следующее.

Согласно п. 3.2.4.5. Типового положения о территориальном органе администрации города Перми, утвержденного решением Пермской городской Думы от 29.01.2013 № 7, территориальный орган осуществляет обследование земельных участков в рамках реализации функций, установленных правовыми актами города Перми.

Специалистами администрации района совершен выезд на указанную территорию. Результаты обследования представлены в акте согласно приложению.

По данным МЧС, близлежащие источники противопожарного водоснабжения в отношении испрашиваемого земельного участка:

- естественный водоем река М.Ива на расстоянии 250 м.;



- пожарный водоем объемом 25 м3, расположенный по ул. Архиерейка, 8, на расстоянии 550 м.;
- пожарный гидрант, расположенный по ул. Архиерейка, 15, на расстоянии 700 м.

Приложение: акт и фото на 3 л. в 1 экз.

Первый заместитель главы администрации
Мотовилихинского района города Перми



В.Н. Лысков



АКТ
обследования

"30" апреля 2026 г.

г. Пермь

Мною (нами), консультантом отдела градостроительства, земельных и имущественных отношений администрации Мотовилихинского района города Перми Дерягиной Ксенией Андреевной
(должность, Ф.И.О. лица, составившего акт)

в присутствии: _____
(при наличии)

на основании запроса от 28.04.2026 N 059-21-01-08-2250
проведено обследование земельного участка с кадастровым номером 59:01:0919022:118 площадью 1000 кв. м, расположенного по ул. Грибоедова в Мотовилихинском районе города Перми, с видом разрешенного использования «для индивидуального жилищного строительства»

(местоположение земель, земельного участка на кадастровом плане территории, на которых планируется размещение объектов)

В результате проведения обследования установлено следующее:
доступ к земельному участку не ограничен, визуально объекты движимого и/или недвижимого имущества не определяются.
(выводы о выявлении признаков нарушений земельного, водного законодательства или об отсутствии таких признаков)

Приложение: фото на 2 л. в 1 экз.

Консультант отдела градостроительства земельных и имущественных отношений администрации Мотовилихинского района города Перми Дерягина Ксения Андреевна
(наименование должности лица, составившего акт)



(подпись)

(инициалы, фамилия)







20.04.2026

059-21-01-10/1-1023

ГОСУДАРСТВЕННОЕ
БЮДЖЕТНОЕ УЧРЕЖДЕНИЕ
ПЕРМСКОГО КРАЯ
«ЦЕНТР ТЕХНИЧЕСКОЙ
ИНВЕНТАРИЗАЦИИ И
КАДАСТРОВОЙ ОЦЕНКИ
ПЕРМСКОГО КРАЯ»
(ГБУ «ЦТИ ПК»)

ул. Советская, 56, г. Пермь, 614000
Тел./факс (342) 206-05-24
E-mail: info@ctipk.ru
ОГРН 1175958027410
ИНН/КПП 5902044157/590201001

Заместителю начальника департамента
земельных отношений администрации
города Перми

Е.П. Шафрановой

20.04.2026 № 31.2-1.00.Исх-4484

На № 059-21-01-10/2-1354 от 15.04.2026

О предоставлении информации

Уважаемая Елена Петровна!

В ответ на запрос от 15.04.2026 № 059-21-01-10/2-1354 сообщаем, что в архивах, находящихся на хранении в ГБУ «ЦТИ ПК», информация относительно домовладения по адресу: г. Пермь, ул. Грибоедова, д. 179а отсутствует.

Заместитель директора



С.С. Нехоц





АДМИНИСТРАЦИЯ
ГОРОДА ПЕРМИ
УПРАВЛЕНИЕ
ПО ЭКОЛОГИИ
И ПРИРОДОПОЛЬЗОВАНИЮ

Советская ул., д. 22, Пермь, 614015
тел./факс (342) 210-99-91
e-mail: uer@perm.permkrai.ru

31.03.2026 № 059-33-01-10/3-186

На №059-21-01-08-1548 от 27.03.2026

О выдаче перечня мероприятий ▾

Начальнику аналитического отдела
департамента земельных отношений
администрации города Перми
Трушевской А.А.

Уважаемая Анна Андреевна!

Для формирования пакета аукционной документации с целью предоставления земельного участка с кадастровым номером 59:01:0919022:118, площадью 1000 кв.м., расположенного по ул. Грибоедова в Мотовилихинском районе города Перми, с видом разрешенного использования «для индивидуального жилищного строительства», управление по экологии и природопользованию администрации города Перми направляет перечень мероприятий по охране окружающей среды.

Количество зеленых насаждений, произрастающих на испрашиваемом земельном участке, указано в перечне мероприятий.

Восстановительную стоимость посчитать не представляется возможным, так как неизвестно пятно застройки и количество сносимых зеленых насаждений. Средняя стоимость в ценах 2026 г. одного дерева лиственной породы от 25 тыс.руб., а хвойной – от 30 тыс.руб.

Приложение: Перечень мероприятий по охране окружающей среды на 2 л. в 1 экз.

С уважением,
и.о. начальника управления



А.Г. Зеленин

Федосеева Наталья Павловна
212-56-92





АДМИНИСТРАЦИЯ
ГОРОДА ПЕРМИ
УПРАВЛЕНИЕ
ПО ЭКОЛОГИИ
И ПРИРОДОПОЛЬЗОВАНИЮ

Советская ул., д. 22, Пермь, 614015
тел./факс (342) 210-99-91
e-mail: uer@perm.permkrai.ru

Победителю конкурса

Г

№ _____
На № _____ от _____
Г _____ Г _____

Перечень мероприятий по охране окружающей среды № 69 от 31.03.2026

Наименование и адрес объекта — Строительство индивидуального жилого дома по ул. Грибоедова (с кад. номером 59:01:0919022:118) в Мотовилихинском районе.

Инициатор деятельности — Победитель конкурса.

Условия строительства:

1. На испрашиваемом земельном участке произрастает 23 шт. дерева породы — ива 19 шт., береза 3 шт., ель 1 шт.
2. Запрашиваемый участок частично попадает в проектируемую особо охраняемую природную территорию «Ива». Необходимо учесть ее ограничения.
3. На прилегающей территории расположен лесопарковый зеленый пояс г. Перми. Необходимо учесть его границы.
4. Учесть ограничения по использованию водоохраной зоны и прибрежной защитной полосы бассейна р. Ива в соответствии со ст. 65 Водного кодекса РФ.
5. Проектом предусмотреть:
 - 5.1. Нанесение существующих деревьев на стройгенплане.
 - 5.2. Снос деревьев, попадающих под пятно застройки, вести на основании акта комиссионного обследования зеленых насаждений в соответствии с решением Пермской городской Думы от 15.12.2020 г. № 277. Указанный акт должен быть составлен на основании проектной документации. Остальные деревья сохранить.
 - 5.3. Восстановление зеленых насаждений вести в соответствии с решением Пермской городской Думы от 15 декабря 2020 г. № 277.
 - 5.4. Сбор и отвод ливневых вод.
 - 5.5. Определение видов образующихся отходов и мест их размещения на период эксплуатации.
 - 5.6. Конкретные мероприятия по охране окружающей среды на период строительства, включая:
 - установку временного защитного ограждения строительной площадки,



- ограждение существующих зеленых насаждений, не попадающих под пятно застройки,
- прокладку коммуникаций осуществлять на расстоянии не менее 2 м от ствола дерева, чтобы не повредить корневую систему,
- не использовать приствольные круги существующих деревьев (Ø 1м) под складирование материалов и установки временных сооружений,
- определение видов и объемов образующихся отходов и мест их размещения,
- систематический вывоз отходов,
- недопущение загрязнения атмосферы, почвы и подземных вод,
- предотвращение выноса грязи автотранспортом, выезжающим со строительной площадки.
- обустройство проездов по строительной площадке, а также заездов и выездов со строительной площадки дорожными плитами, исключив щебеночное основание.

Срок действия перечня мероприятий - 3 года.

И.о. начальника управления



А.Г. Зеленин





АДМИНИСТРАЦИЯ
ГОРОДА ПЕРМИ
ДЕПАРТАМЕНТ ДОРОГ
И БЛАГОУСТРОЙСТВА

Ленина ул., д. 25, Пермь, 614015
тел./факс (342) 212-62-80
e-mail: ddb@perm.permkrai.ru
http://www.gorodperm.ru

Начальнику аналитического отдела
департамента земельных
отношений администрации
города Перми
Трушевской А.А.

30.03.2026 № 059-24-01-36/3-869

На № 059-21-01-08-1547 от 27.03.2026

**О направлении информации в
отношении земельного участка
по ул. Грибоедова**

Уважаемая Анна Андреевна!

В соответствии с п. 4.1.2 Регламента взаимодействия департамента земельных отношений администрации города Перми с функциональными и территориальными органами администрации города Перми по формированию земельных участков, предоставляемых на аукционе на территории города Перми, утвержденного постановлением администрации города Перми от 22.02.2018 № 103, направляем информацию в отношении земельного участка с кадастровым номером 59:01:0919022:118, площадью 1000 кв. м, с видом разрешенного использования «Для индивидуального жилищного строительства», расположенного по адресу: Российская Федерация, Пермский край, Пермский городской округ, г. Пермь, ул. Грибоедова (далее – Земельный участок).

Муниципальной программой «Дорожная деятельность и благоустройство города Перми», утвержденной постановлением администрации города Перми от 18.10.2024 № 966, на период 2025-2029 годы мероприятия по строительству, реконструкции, капитальному ремонту улично-дорожной сети на рассматриваемой территории не предусмотрены.

Программой комплексного развития транспортной инфраструктуры города Перми на 2025-2043 годы, утвержденной Решением Пермской городской Думы от 16.12.2025 № 238, мероприятия по строительству, реконструкции, капитальному ремонту улично-дорожной сети на рассматриваемой территории не предусмотрены.

Для примыкания Земельного участка к улично-дорожной сети города Перми необходимо:

разработать проект организации дорожного движения и согласовать в установленном порядке с ГКУ «Центр безопасности дорожного движения Пермского края» (ул. Пермская, 164, тел. 236-21-84);

получить согласие владельца автомобильной дороги (порядок выдачи согласия владельца автомобильной дороги общего пользования местного значения



в целях строительства, реконструкции, капитального ремонта, ремонта являющихся сооружениями пересечения автомобильной дороги общего пользования местного значения с другими автомобильными дорогами, примыкания автомобильной дороги общего пользования местного значения к другой автомобильной дороге, а также перечень документов, необходимых для выдачи согласия, утверждены Постановлением администрации города Перми от 31.01.2022 № 45).

Также направляем информацию о соблюдении Правил благоустройства территории города Перми, утвержденных решением Пермской городской Думы от 15.12.2020 № 277, при строительстве объектов недвижимости на земельных участках, предоставленных на торгах:

поверхностный водоотвод решить проектом без подтопления смежных территорий, в соответствии с действующими нормативно-правовыми актами и природоохранным законодательством;

предусмотреть электроосвещение территории объекта;

стоянку для временного хранения транспорта разместить в границах отведенного под строительство земельного участка вне территории общего пользования;

предусмотреть устройство подъезда к земельному участку или ликвидацию разрушений, повреждений дорожного покрытия существующего проезда от границ земельного участка до существующей улично-дорожной сети города Перми, а также наружное освещение подъезда.

Для сведения сообщаем, что в соответствии с Федеральным законом от 08.11.2007 № 257-ФЗ «Об автомобильных дорогах и о дорожной деятельности в Российской Федерации и о внесении изменений в отдельные законодательные акты Российской Федерации», расходы на строительство, реконструкцию, капитальный ремонт, ремонт пересечений и примыканий, в том числе расходы на выполнение дополнительных работ, связанных с обеспечением безопасности дорожного движения, водоотведения и исполнением других установленных техническими регламентами требований, несут лица, в интересах которых осуществляются строительство, реконструкция, капитальный ремонт, ремонт пересечений или примыканий.

С уважением,
первый заместитель
начальника департамента



Е.А. Сажин



АДМИНИСТРАЦИЯ
ГОРОДА ПЕРМИ
ДЕПАРТАМЕНТ
ОБЩЕСТВЕННОЙ
БЕЗОПАСНОСТИ

Сибирская ул., д. 10, Пермь, 614000
тел./факс (342) 212-31-25
e-mail: dob@perm.permkrai.ru
http://www.gorodperm.ru

Начальнику аналитического отдела
департамента земельных
отношений администрации
города Перми
Трушевой А.А.

30.03.2026 № 059-10-01-27/3-466

На № ^{059-21-01-08- 1547} от ^{27.03.2026}

О направлении информации

Уважаемая Анна Андреевна!

В ответ на Ваше обращение о предоставлении информации в отношении земельного участка с кадастровым номером 59:01:0919022:118 площадью 1000 кв. м, расположенного по ул. Грибоедова в Мотовилихинском районе города Перми, с видом разрешенного использования «для индивидуального жилищного строительства», сообщаем следующее.

Источники противопожарного водоснабжения (далее - ИПВ) на указанной территории отсутствуют. Ближайший ИПВ (пожарный водоем) расположен в радиусе 470-500 метров по адресу: ул. Грибоедова (Архиерейка), 8.

Информация о подразделениях пожарной охраны и времени их прибытия содержится в «Расписании выезда подразделений Пермского местного пожарно-спасательного гарнизона для тушения пожаров и проведения аварийно-спасательных работ на территории Пермского городского округа, Пермского муниципального района», утвержденном Главой города Перми 26.04.2024. Подразделение пожарной охраны расположено по адресу: ул. Уральская, 74 (ПСЧ-3 10-ПСО).

Помещения для аварийно-спасательных служб и (или) аварийно-спасательных формирований на указанной территории отсутствуют.


Объект общественной безопасности, отнесенный к объектам полиции (участковые пункты полиции), расположен по адресу: г. Пермь, ул. Агатова, 28 а (микрорайон Ива-1, Мотовилихинский район). В настоящее время в указанном микрорайоне строительство (приобретение) участковых пунктов полиции не планируется.

По информации, предоставленной Министерством территориальной безопасности Пермского края (письмо от 07.10.2020 № 964с), рассматриваемая территория попадает в зону возможного химического заражения в особый период.



Указанная территория находится в зоне действия системы оповещения населения города Перми, установленной по ул. Юрша, 64 - 1500 м.

С уважением,
начальник департамента



К.И. Кузьменко

Соловьева Любовь Михайловна
Цепенников Евгений Анатольевич
Фалюш Владимир Иванович
212-40-33
Нурлина Гульназ Асхатовна
212-17-17





АДМИНИСТРАЦИЯ
ГОРОДА ПЕРМИ
ДЕПАРТАМЕНТ ЖИЛИЩНО-
КОММУНАЛЬНОГО
ХОЗЯЙСТВА

Ленина ул., д. 34, Пермь, 614015
тел./факс (342) 212-29-55
e-mail: communal@perm.permkrai.ru
http://www.gorodperm.ru

Начальнику аналитического отдела
департамента земельных
отношений администрации
города Перми
Трушевой А.А.

03.04.2026 № 059-04-17/3-267-ри

На № 059-21-01-08-1547 от 27.03.2026

О предоставлении информации

Уважаемая Анна Андреевна!

Рассмотрев Ваши письма от 24.03.2026 № 059-21-01-08-1452, от 27.03.2026 № 059-21-01-08-1547 о предоставлении информации учтены ли мероприятия по строительству сетей водоснабжения и водоотведения в Схемах водоснабжения и водоотведения города Перми, утвержденных постановлением администрации города Перми от 28.12.2018 № 1085, на период до 2028 года (далее – Схемы) на территории указанной в письмах, сообщаем следующее.

Земельный участок	Мероприятия, предусмотренные в Схемах
59:01:0919022:118, (площадь 1000 кв. м) ул. Грибоедова Мотовилихинский район города Перми	Строительство сетей водоснабжения в мкр. Архирейка Схемами не предусмотрено. Для определения технической возможности подключения объекта капитального строительства к сетям водоснабжения и водоотведения необходимо обратиться к гарантирующей организации для проведения гидравлического расчета.
59:01:4311077:180, (площадь 756 кв. м) ул. Лифанова Мотовилихинский район города Перми	Строительство сетей водоснабжения в мкр. Рабочий поселок Схемами не предусмотрено. Для определения технической возможности подключения объекта капитального строительства к сетям водоснабжения и водоотведения необходимо обратиться к гарантирующей организации для проведения гидравлического расчета.

С уважением,
начальник отдела развития коммунальной инфраструктуры

М.А. Сумьянова

Политова Оксана Александровна
212-14-39



06.04.2026

№ ПЭ/ПГЭС/8-1813

На _____

от _____

Начальнику аналитического
отдела департамента земельных
отношений администрации
города Перми
А.А. Трушевой

dzo@perm.permkrai.ru

О представлении информации

Уважаемая Анна Андреевна!

В ответ на Ваше обращение от 27.03.2026 № 059-21-01-10/2-1092 (вх. от 27.03.2026 № ПЭ/ПГЭС/8-1813) о предоставлении информации о возможности подключения (технологического присоединения) к сетям электроснабжения объекта капитального строительства, расположенного по адресу: Пермский край, городской округ Пермский, г. Пермь, ул. Грибоедова, присоединяемой мощностью 15 кВт, в отношении земельного участка с кадастровым номером 59:01:0919022:118, с видом разрешенного использования «для индивидуального жилищного строительства», производственное отделение Пермские городские электрические сети филиала ПАО «Россети Урал» - «Пермэнерго» сообщает следующее.

Порядок технологического присоединения к электрическим сетям регламентирован Правилами технологического присоединения энергопринимающих устройств потребителей электрической энергии, объектов по производству электрической энергии, а также объектов электросетевого хозяйства, принадлежащих сетевым организациям и иным лицам, к электрическим сетям, утвержденными постановлением Правительства РФ от 27.12.2004 № 861 (далее – Правила ТП).

В силу пункта 6 Правил ТП технологическое присоединение осуществляется на основании договора, заключаемого между сетевой организацией и юридическим или физическим лицом. Перечень мероприятий по технологическому присоединению определяется в технических условиях.

Согласно пунктам 15, 25, 25.1 Правил ТП технические условия являются неотъемлемым приложением к соответствующему договору технологического присоединения и представляют собой техническое решение присоединения конкретного энергопринимающего устройства к сетям электросетевой организации, которое предусматривает точки присоединения, требования к усилению существующей сети, иные технические требования.

06.04.2026

059-21-01-10/1-859

Следовательно, технические условия для технологического присоединения предоставляются заявителю сетевой организацией вместе с договором о технологическом присоединении.

При этом Правилами ТП не предусмотрена подготовка и выдача сетевой организацией частным лицам либо органам государственной власти (местного самоуправления) каких-либо предварительных технических условий на подключение к электрическим сетям без подачи заявки на технологическое присоединение.

На основании вышеизложенного, для получения технических условий и заключения договора на технологическое присоединение необходимо направить в адрес филиала ПАО «Россети Урал» – «Пермэнерго» соответствующую заявку на технологическое присоединение с указанием сведений и приложением необходимых документов в соответствии с Правилами ТП.

Вместе с тем сообщаем, что при подготовке ГПЗУ необходимо предусмотреть коридоры для строительства кабельных линий и место для размещения трансформаторных подстанций.

Дополнительно информируем, сетей и их охранных зон ПАО «Россети Урал» в границах участка с кадастровым номером 59:01:0919022:118 нет.

Заявку на технологическое присоединение можно подать через единый портал электросетевых услуг группы компаний «Россети» на сайте: <https://портал-тп.рф>, через Мобильное приложение ПАО «Россети» или при очном приеме в Центре обслуживания клиентов филиала «Россети Урал» - «Пермэнерго» по адресу: г. Пермь, ул. Камчатовская, д. 26, а также почтовым отправлением по адресу: 614016, г. Пермь, ул. Камчатовская, 26. По дополнительным вопросам телефон контакт-центра: 8-800-220-0-220 (круглосуточно и бесплатно).

Заместитель директора
по технологическому присоединению



П.А. Миронов

30.03.2026 № 51000-32-01186

на № 059-21-01-10/2-1093 от 27.03.2026
(вх.№51000-13- (27.03.2026);
05196); 27.03.2026
059-21-01-10/2-1093 (27.03.2026).
(вх.№51000-13-
05196).

Начальнику
Департамента земельных
отношений
Администрации г. Перми

Пьянковой Л.В.

ул. Сибирская, 15,
г. Пермь, 614000

e-mail:
dzo@perm.permkrai.ru

О направлении информации

Уважаемая Лариса Владимировна!

В ответ на Ваши обращения по вопросу предоставления информации о возможности подключения к системе теплоснабжения объектов, расположенных по следующим адресам:

- г. Пермь, Мотовилихинский район, ул. Грибоедова, кадастровый номер земельного участка: 59:01:0919022:118;

- г. Пермь, Индустриальный район, ул. 1-я Карьерная, кадастровый номер земельного участка: 59:01:4413790:293;

- г. Пермь, Индустриальный район, ул. 1-я Кокорятская, кадастровый номер земельного участка: 59:01:4716001:153;

- г. Пермь, Индустриальный район, ул. 1-я Кокорятская, кадастровый номер земельного участка: 59:01:4716001:154;

сообщаем, что данные объекты находятся вне зоны теплоснабжения ПАО «Т Плюс».

Для запроса информации о возможности подключения вышеуказанных объектов рекомендуем обратиться к собственникам близлежащих тепловых

30.03.2026

059-21-01-10/1-794

сетей/источников теплоснабжения или рассмотреть возможность альтернативных источников теплоснабжения.

С уважением,

Начальник управления коммерции и
развития теплового рынка



А.В. Шатунов



АДМИНИСТРАЦИЯ
ГОРОДА ПЕРМИ
ДЕПАРТАМЕНТ ЖИЛИЩНО-
КОММУНАЛЬНОГО
ХОЗЯЙСТВА

Ленина ул., д. 34, Пермь, 614015
тел./факс (342) 212-29-55
e-mail:communal@perm.permkrai.ru
http://www.gorodperm.ru

31.03.2026 № 059-04-25/3-56-ри

На № 059-21-01-08-1603 от 31.03.2026

О направлении информации
о возможности
технологического
присоединения к сетям

Начальнику
аналитического отдела
департамента земельных
отношений администрации
города Перми
Трушевской А.А.

Уважаемая Анна Андреевна!

На Ваш запрос о предоставлении информации о возможности подключения объектов капитального строительства к сетям теплоснабжения и наличии инженерных коммуникационных сетей и их охранных зон в границах земельных участков, сообщаем следующее.

В границах земельных участков с кадастровыми номерами:

–59:01:4413790:293 площадью 665 кв. м, расположенного по ул. 1-я Карьерная в Индустриальном районе города Перми;

–59:01:4716001:153 площадью 1146 кв. м, расположенного по ул. 1-я Кокорятская в Индустриальном районе города Перми;

–59:01:4716001:154 площадью 753 кв. м, расположенного по ул. 1-я Кокорятская в Индустриальном районе города Перми;

–59:01:0919022:118 площадью 1000 кв.м, расположенного по ул. Грибоедова в Мотовилихинском районе города Перми, отсутствует техническая возможность подключения объектов капитального строительства к сетям теплоснабжения.

В качестве альтернативного энергоресурса рекомендуем рассмотреть электричество, дрова, пеллеты.

С уважением,
первый заместитель
начальника департамента

Кузнецова Ольга Федоровна
212-14-39



Ю.М. Кузнецов





Акционерное общество
«Газпром газораспределение Пермь»
(АО «Газпром газораспределение Пермь»)

Филиал в г. Пермь

ул. Уральская, 104, г. Пермь,
Пермский край, Российская Федерация, 614107
тел.: +7 (342) 262-79-07, +7 (342) 262-79-09
e-mail: upr@pf.ugaz.ru, www.ugaz.ru

ОКПО 03295605, ОГРН 1025900512670, ИНН 5902183841, КПП 590602001

14.04.2026 № 179-2686

на № ПФ-4898 от 10.04.2026

О предоставлении информации

Уважаемая Анна Андреевна!

В ответ на Ваше письмо исх. № 059-21-01-10/2-1096 от 27.03.2026 г., сообщаю, что техническая возможность подключения объекта капитального строительства, который располагается (будет располагаться) на земельном участке по адресу: г. Пермь, улица Грибоедова, с кад. № 59:01:0919022:118, с предполагаемой максимальной нагрузкой (часовым расходом газа) 8 м³/час, к существующим сетям газораспределения имеется.

Для рассмотрения вопроса о предоставлении технических условий на подключение (технологическое присоединение) Заявителю, намеревающемуся осуществить подключение к газораспределительным сетям объектов капитального строительства необходимо направить в адрес Пермского филиала АО «Газпром газораспределение Пермь» (на электронную почту post@pf.ugaz.ru; почтой России по адресу: 614107, Пермский край, г. Пермь, ул. Уральская, д. 104; через Единый центр предоставления услуг по адресу: г. Пермь, ул. Уральская, д. 104, каб. 101, график работы: пн-ср с 8:00 до 17:00, чт с 11:00 до 20:00, пт с 8:00 до 16:00, вторая суббота месяца с 08:00 до 16:00) Заявку о заключении договора о подключении (технологическом присоединении) по типовой форме с пакетом документов в соответствии с п.11,16 Постановления Правительства Российской Федерации № 1547 от 13.09.2021 «Об утверждении Правил подключения (технологического присоединения) газоиспользующего оборудования и объектов капитального строительства к сетям газораспределения и о признании утратившими силу некоторых актов Правительства Российской Федерации».

З.Р. Чурагулова
8(342)262-79-21

14.04.2026

059-21-01-10/1-953



А так же сообщаю, что в границах земельного участка могут располагаться газораспределительные сети (сети ЭХЗ), находящиеся как в собственности АО «Газпром газораспределение Пермь», так и в собственности третьих лиц. Для определения месторасположения газораспределительных сетей на интересуемом земельном участке необходимо направить в адрес Филиала в г. Пермь АО «Газпром газораспределение Пермь» инженерно-топографический план на бумажном носителе, выполненный в масштабе 1:500, в координатах г. Перми, на котором отображены рельеф местности, объекты ситуации и границы интересующей территории.

Главный инженер филиала



Е.А. Терехов



Общество с ограниченной ответственностью
«Новая городская инфраструктура Прикамья»
(ООО «НОВОГОР-Прикамье»)
Юридический адрес: 614065, г. Пермь,
ул. Связьева, д.35
Почтовый адрес: 614068, г. Пермь,
ул. Ленина, д. 63
Тел: (342) 201-98-85, факс: (342) 201-71-44
info@novogor.perm.ru

31.03.2026 г. № 110-4457

на № 110-07600 от 27.03.2026 г.

Начальнику аналитического
отдела
Департамента земельных
отношений
Администрации г. Перми
Трушевской А.А
614015, г. Пермь,
ул. Сибирская, 15

*О предоставлении информации
о возможности подключения*

Уважаемая Анна Андреевна!

В ответ на Ваш запрос № 059-21-01-10/2-1095 от 27.03.2026 г. о предоставлении информации о возможности подключения к сетям водоснабжения и водоотведения конкурсной площадки, с разрешенным видом использования: «для индивидуального жилищного строительства» планируемой величиной подключаемой нагрузки по водоснабжению и водоотведению – 1 м³/сут по адресу: г. Пермь, Мотовилихинский район, ул. Грибоедова (кад. 59:01:0919022:118) и предоставлении информации о наличии сетей водопровода и канализации в границах указанного земельного участка, с указанием охранной зоны, сообщаем следующее.

В районе вышеуказанного земельного участка отсутствуют централизованные сети водопровода и канализации, эксплуатируемые ООО «НОВОГОР-Прикамье».

Ближайшие сети водоснабжения и водоотведения эксплуатируемые ООО «НОВОГОР-Прикамье», располагаются в районе здания по Агатовая, 36 ориентировочно на расстоянии - 1,6 км от вышеуказанного земельного участка.

Виду отсутствия данных о посадке проектируемого объекта, длина технологического разрыва до сетей водоснабжения и водоотведения указаны ориентировочно.

Подключение объекта к сетям водоснабжения будет возможно при условии выполнения следующих мероприятий:

1. Запроектировать и выполнить реконструкцию участков водоводов Д-1000 мм (ЧОС2-1) и Д-1200 мм (ЧОС2-2) в районе насосной станции «Центральная подзона» для увеличения резерва пропускной способности системы водоснабжения, ориентировочной общей протяженностью – 400,0 п.м.;

2. Завершения капитального строительства кольцевых сетей водоснабжения Д-315 мм от пр. Октябрят до мкр. Ива-1 и строительства блокировочной сети между водопроводами 2Д-315 мм у пр. Октябрят (предусмотрено в рамках договора о подключении с ООО СЗ «ИваДевелопмент» (срок реализации 2027-2029 гг.);

Исп. Ведущий специалист ТО УТП
Лискова Анастасия Ивановна
тел. (342) 2100620, доб. 2229

3. Капитальное строительство насосной станции с парком РЧВ от существующих сетей водоснабжения 2Д315 мм в м-не "Теплые кварталы Погода" для обеспечения качественных и бесперебойных услуг водоснабжения;

4. Проектирование и строительство блокировочной сети водопровода от водовода Д-1400 мм по пр. Октябрят до сети водопровода Д-315 мм по ул. Серебристая. Диаметр блокировочной сети водопровода принять не менее 350 мм. Ориентировочная протяженность – 215 м

При проектировании может быть применен альтернативный способ водоснабжения без подключения к централизованной системе водоснабжения (от скважины) и альтернативный способ канализования, без подключения к централизованной системе канализации г. Перми (отвод стоков на локальные очистные сооружения), при этом состав канализационных стоков должен соответствовать всем нормативным требованиям Российской Федерации.

Для сведения сообщаем, в связи с тем, что ООО «НОВОГОР-Прикамье» эксплуатирует только централизованные системы водоснабжения и водоотведения, по вопросу возможности обеспечения индивидуального жилого дома холодным водоснабжением от скважины и отвода канализационных стоков локально, предлагаем вам обратиться в соответствующие организации, регулирующие недропользование.

Кроме того, ООО «НОВОГОР-Прикамье» не располагает сведениями о наличии сетей 3-х лиц в границах вышеуказанных земельных участков

Технический директор



А.А. Политов



Публичное акционерное общество «Ростелеком»

ул. Гончарная, д. 30, стр. 1
г. Москва, Россия, 115172
тел.: +7 (499) 999-80-22, +7 (499) 999-82-83
факс: +7 (499) 999-82-22
e-mail: rostelecom@rt.ru, web: www.rt.ru

**Начальнику аналитического отдела
Департамента земельных отношений
Администрации города Перми**

А.А. Трушевой

тел.: (342) 212-33-48

№ _____ от _____

На 059-21-01-10/2-1094 _____ 27.03.2026 _____

**О возможности технологического
присоединения (г. Пермь, ул. Грибоедова)**

На Ваше обращение сообщаем, что технологическое присоединение к сетям связи ПАО «Ростелеком» земельного участка с кадастровым номером 59:01:0919022:118 площадью 1000 кв. м, расположенного по адресу: Российская Федерация, Пермский край, городской округ Пермский, город Пермь, улица Грибоедова, вид разрешенного использования «Для индивидуального жилищного строительства», может быть произведено к узлу ВОЛС (г. Пермь, ул. Лесная , д.5, ПАО «Ростелеком»).

Максимальную нагрузку в точке подключения (технологического присоединения) определить на стадии проектирования.

Для подключения (технологического присоединения) вышеуказанного объекта к сетям электросвязи ПАО «Ростелеком» необходим запрос правообладателя земельных участков на выдачу технических условий подключения или заявка о заключении договора о подключении в порядке, определенном действующим законодательством.

Срок действия технических условий составляет 3 года со дня выдачи.

В случае, если в течение 1 года со дня выдачи технических условий заявителем не будет подана заявка о подключении, срок действия технических условий прекращается («Правила подключения (технологического присоединения) объектов капитального строительства к сетям электросвязи», утвержденные постановлением Правительства РФ от 01.07.2022 № 1196).

07.04.2026

059-21-01-10/1-862

Для получения технических условий на подключение к сетям связи ПАО «Ростелеком» необходимо обратиться в Отдел продаж и обслуживания по адресу: г. Пермь, ул. Крупской, 2, тел.: (342) 235-57-34 или направить запрос на perm-mail@ural.rt.ru.

**Эксперт направления технических условий
и экспертизы проектов на магистральных,
зонавых и местных сетях Волга, Урал
Управления технических условий и
экспертизы проектов на магистральных,
зонавых и местных сетях
Центра технического учета**

Е.В. Захарова

Старцев Андрей Владимирович
тел.: (342) 235-58-46
startsev-av@ural.rt.ru



**ДОКУМЕНТ ПОДПИСАН
ЭЛЕКТРОННОЙ ПОДПИСЬЮ**

Ростелеком

Сертификат 012F587000A0B3AA984EE3A2E2F30C5F4B
Владелец Захарова Елена Владимировна

Действителен с 25.11.2025 по 25.02.2027

Филиал публично-правовой компании «Роскадастр» по Пермскому краю
полное наименование органа регистрации прав

Выписка из Единого государственного реестра недвижимости об объекте недвижимости

Сведения о характеристиках объекта недвижимости

На основании запроса от 26.05.2026, поступившего на рассмотрение 26.05.2026, сообщаем, что согласно записям Единого государственного реестра недвижимости:


Раздел 1 Лист 1

Земельный участок			
вид объекта недвижимости			

Лист № 1 раздела 1	Всего листов раздела 1: 4	Всего разделов: 7	Всего листов выписки: 14
--------------------	---------------------------	-------------------	--------------------------

26.05.2026г. № КУВИ-001/2026-71644920	
Кадастровый номер:	59:01:0919022:118
Номер кадастрового квартала:	59:01:0919022
Дата присвоения кадастрового номера:	20.03.2026

Ранее присвоенный государственный учетный номер:	данные отсутствуют
Адрес:	Российская Федерация, Пермский край, городской округ Пермский, город Пермь, улица Грибоедова, з/у 179а
Площадь:	1000 +/- 6
Кадастровая стоимость, руб.:	3606630
Кадастровые номера расположенных в пределах земельного участка объектов недвижимости:	данные отсутствуют
Кадастровые номера объектов недвижимости, из которых образован объект недвижимости:	данные отсутствуют
Кадастровые номера образованных объектов недвижимости:	данные отсутствуют
Категория земель:	Земли населенных пунктов
Виды разрешенного использования:	Для индивидуального жилищного строительства
Сведения о кадастровом инженере:	Мохова Светлана Валерьевна, № 1068, в Ассоциация Саморегулируемая организация «Межрегиональный союз кадастровых инженеров», СНИЛС 064-324-975 65, договор на выполнение кадастровых работ от 24.11.2025 № 0356500001425008780, дата завершения кадастровых работ: 19.03.2026
Сведения о лесах, водных объектах и об иных природных объектах, расположенных в пределах земельного участка:	данные отсутствуют

полное наименование должности	 ДОКУМЕНТ ПОДПИСАН ЭЛЕКТРОННОЙ ПОДПИСЬЮ Сертификат: 83997148184797998005552191040001978443 Владелец: ПУБЛИЧНО-ПРАВОВАЯ КОМПАНИЯ РОСКАДАСТР Действителен: с 24.12.2025 по 19.03.2027	инициалы, фамилия

Земельный участок			
вид объекта недвижимости			
Лист № 2 раздела 1	Всего листов раздела 1: 4	Всего разделов: 7	Всего листов выписки: 14
26.05.2026г. № КУВИ-001/2026-71644920			
Кадастровый номер:		59:01:0919022:118	
Сведения о том, что земельный участок полностью расположен в границах зоны с особыми условиями использования территории, территории объекта культурного наследия, сельскохозяйственного угодья в составе земель сельскохозяйственного назначения, публичного сервитута	Земельный участок полностью расположен в границах зоны с реестровым номером 59:32-6.553 от 27.04.2015, ограничение использования земельного участка в пределах зоны: Постановление Правительства РФ от 11.03.2010 N 138 "Об утверждении Федеральных правил использования воздушного пространства Российской Федерации": "Запрещается размещать в полосах воздушных подходов на удалении до 30 км, а вне полос воздушных подходов - до 15 км от контрольной точки аэродрома объекты выбросов (размещения) отходов, животноводческие фермы, скотобойни и другие объекты, способствующие привлечению и массовому скоплению птиц.", вид/наименование: Зона с особыми условиями использования - Приаэродромная территория аэродрома аэропорта Большое Савино, тип: Охранная зона транспорта, дата решения: 11.03.2010, номер решения: 138, наименование ОГВ/ОМСУ: Правительство Российской Федерации		
Сведения о том, что земельный участок расположен в границах особой экономической зоны, территории опережающего развития, зоны территориального развития в Российской Федерации, игровой зоны:	данные отсутствуют		
Сведения о том, что земельный участок расположен в границах особо охраняемой природной территории, Байкальской природной территории и ее экологических зон, лесопарковом зеленом поясе, охотничьего угодья, лесничества:	данные отсутствуют		
Сведения о расположении земельного участка и (или) расположенного на нем объекта недвижимости в границах территории, в отношении которой принято решение о резервировании земель для государственных или муниципальных нужд:	данные отсутствуют		
Сведения о результатах проведения государственного земельного надзора:	данные отсутствуют		
Сведения о расположении земельного участка в границах территории, в отношении которой утвержден проект межевания территории:	данные отсутствуют		
Условный номер земельного участка:	данные отсутствуют		

полное наименование должности	 <p>ДОКУМЕНТ ПОДПИСАН ЭЛЕКТРОННОЙ ПОДПИСЬЮ</p> <p>Сертификат: 83997148184797998005552191040001978443 Владелец: ПУБЛИЧНО-ПРАВОВАЯ КОМПАНИЯ РОСКАДАСТР Действителен: с 24.12.2025 по 19.03.2027</p>	инициалы, фамилия
-------------------------------	--	-------------------

Земельный участок			
вид объекта недвижимости			
Лист № 3 раздела 1	Всего листов раздела 1: 4	Всего разделов: 7	Всего листов выписки: 14
26.05.2026г. № КУВИ-001/2026-71644920			
Кадастровый номер:		59:01:0919022:118	
Сведения о принятии акта и (или) заключении договора, предусматривающих предоставление в соответствии с земельным законодательством исполнительным органом государственным органом власти или органом местного самоуправления, находящегося в государственной или муниципальной собственности земельного участка для строительства наемного дома социального использования или наемного дома коммерческого использования:		данные отсутствуют	
Сведения о том, что земельный участок или земельные участки образованы на основании решения об изъятии земельного участка и (или) расположенного на нем объекта недвижимости для государственных или муниципальных нужд:		данные отсутствуют	
Сведения о том, что земельный участок образован из земель или земельного участка, государственная собственность на которые не разграничена:		Земельный участок образован из земель или земельного участка, государственная собственность на которые не разграничена. В соответствии с Федеральным законом от 25 октября 2001 г. № 137-ФЗ "О введении в действие Земельного кодекса Российской Федерации" орган Муниципальное образование город Пермь уполномочен на распоряжение таким земельным участком.	
Сведения о наличии земельного спора о местоположении границ земельных участков:		данные отсутствуют	
Статус записи об объекте недвижимости:		Сведения об объекте недвижимости имеют статус "актуальные"	
Особые отметки:		Для данного земельного участка обеспечен доступ посредством земельного участка (земельных участков) с кадастровым номером (кадастровыми номерами): 59:01:0000000:92402. Сведения об ограничениях права на объект недвижимости, обременениях данного объекта, не зарегистрированных в реестре прав, ограничений прав и обременений недвижимого имущества: вид ограничения (обременения): ограничения прав на земельный участок, предусмотренные статьей 56 Земельного кодекса Российской Федерации; срок действия: с 20.03.2026; реквизиты документа-основания: постановление "Об утверждении Федеральных правил использования воздушного пространства Российской Федерации" от 11.03.2010 № 138 выдан: Правительство Российской Федерации. вид ограничения (обременения): ограничения прав на земельный участок, предусмотренные статьей 56 Земельного кодекса Российской Федерации; срок действия: с 20.03.2026; реквизиты документа-основания: постановление "Об утверждении правил установления на местности границ водоохранных зон и границ прибрежных защитных полос водных объектов" от 10.01.2009 № 17 выдан: Правительство Российской Федерации; приказ "Об утверждении установленных границ водоохранных зон, границ прибрежных защитных полос и границ береговой полосы бассейна р. Ива" от 13.08.2013	



ДОКУМЕНТ ПОДПИСАН
ЭЛЕКТРОННОЙ ПОДПИСЬЮ

Сертификат: 83997148184797998005552191040001978443

Владелец: ПУБЛИЧНО-ПРАВОВАЯ КОМПАНИЯ

РОСКАДАСТР

Действителен: с 24.12.2025 по 19.03.2027

полное наименование должности

инициалы, фамилия

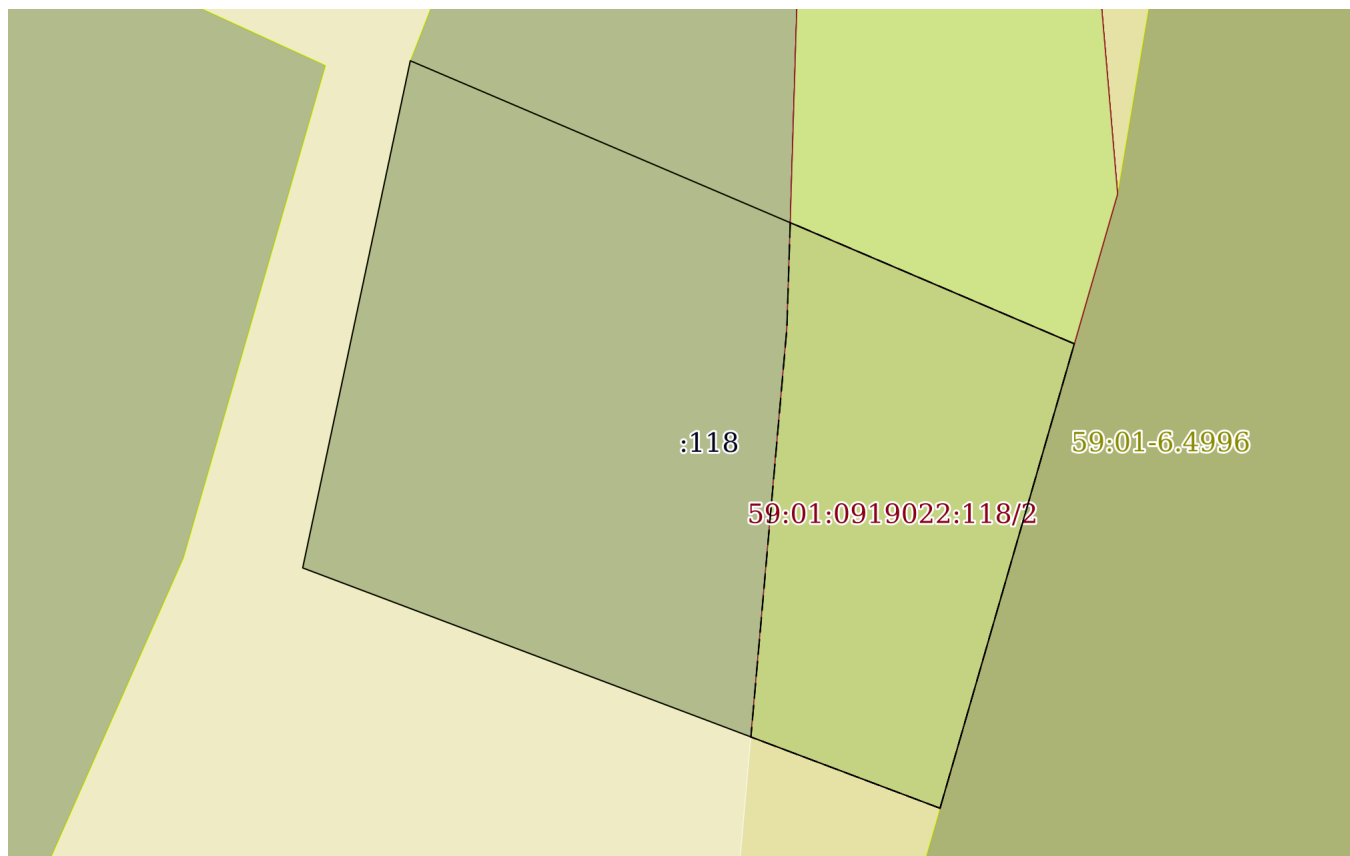
Земельный участок			
вид объекта недвижимости			
Лист № 4 раздела 1	Всего листов раздела 1: 4	Всего разделов: 7	Всего листов выписки: 14
26.05.2026г. № КУВИ-001/2026-71644920			
Кадастровый номер:		59:01:0919022:118	
		<p>№ СЭД-30-01-02-1077 выдан: Министерство природных ресурсов, лесного хозяйства и экологии Пермского края; водный кодекс РФ от 03.06.2003 № 74-ФЗ выдан: Государственная Дума. вид ограничения (обременения): ограничения прав на земельный участок, предусмотренные статьей 56 Земельного кодекса Российской Федерации; срок действия: с 20.03.2026; реквизиты документа-основания: постановление "Об утверждении правил установления на местности границ водоохранных зон и границ прибрежных защитных полос водных объектов" от 10.01.2009 № 17 выдан: Правительство Российской Федерации; приказ "Об утверждении установленных границ водоохранных зон, границ прибрежных защитных полос и границ береговой полосы бассейна р. Ива" от 13.08.2013 № СЭД-30-01-02-1077 выдан: Министерство природных ресурсов, лесного хозяйства и экологии Пермского края; водный кодекс РФ от 03.06.2003 № 74-ФЗ выдан: Государственная Дума. Земельный участок подлежит снятию с государственного кадастрового учета по истечении пяти лет со дня его государственного кадастрового учета, если на него не будут зарегистрированы права. Сведения, необходимые для заполнения раздела: 2 - Сведения о зарегистрированных правах, отсутствуют.</p>	
Получатель выписки:		Департамент земельных отношений администрации города Перми	

полное наименование должности		ДОКУМЕНТ ПОДПИСАН ЭЛЕКТРОННОЙ ПОДПИСЬЮ	инициалы, фамилия
	Сертификат: 83997148184797998005552191040001978443	Владелец: ПУБЛИЧНО-ПРАВОВАЯ КОМПАНИЯ РОСКАДАСТР Действителен: с 24.12.2025 по 19.03.2027	

Выписка из Единого государственного реестра недвижимости об объекте недвижимости
Описание местоположения земельного участка

Земельный участок			
вид объекта недвижимости			
Лист № 1 раздела 3	Всего листов раздела 3: 1	Всего разделов: 7	Всего листов выписки: 14
26.05.2026г. № КУВИ-001/2026-71644920			
Кадастровый номер:		59:01:0919022:118	

План (чертеж, схема) земельного участка



Масштаб 1:400

Условные обозначения:



ДОКУМЕНТ ПОДПИСАН
ЭЛЕКТРОННОЙ ПОДПИСЬЮ

Сертификат: 83997148184797998005552191040001978443
Владелец: ПУБЛИЧНО-ПРАВОВАЯ КОМПАНИЯ
РОСКАДАСТР
Действителен: с 24.12.2025 по 19.03.2027

полное наименование должности

инициалы, фамилия

Выписка из Единого государственного реестра недвижимости об объекте недвижимости

Описание местоположения земельного участка

Земельный участок			
вид объекта недвижимости			
Лист № 1 раздела 3.1	Всего листов раздела 3.1: 1	Всего разделов: 7	Всего листов выписки: 14
26.05.2026г. № КУВИ-001/2026-71644920			
Кадастровый номер:		59:01:0919022:118	

Описание местоположения границ земельного участка							
№ п/п	Номер точки		Дирекционный угол	Горизонтальное проложение, м	Описание закрепления на местности	Кадастровые номера смежных участков	Сведения об адресах правообладателей смежных земельных участков
	начальная	конечная					
1	2	3	4	5	6	7	8
1	1.1.1	1.1.2	196°7.3`	25.93	данные отсутствуют	59:01:0000000:92402(7)	данные отсутствуют
2	1.1.2	1.1.3	290°40.1`	36.52	данные отсутствуют	данные отсутствуют	данные отсутствуют
3	1.1.3	1.1.4	11°58.6`	27.81	данные отсутствуют	данные отсутствуют	данные отсутствуют
4	1.1.4	1.1.1	113°5.6`	38.7	данные отсутствуют	59:01:0919022:117	614532, Пермский край, р-н. Пермский, с. Лобаново, ул. Культуры, д. 37, кв. 1



ДОКУМЕНТ ПОДПИСАН
ЭЛЕКТРОННОЙ ПОДПИСЬЮ

Сертификат: 83997148184797998005552191040001978443

Владелец: ПУБЛИЧНО-ПРАВОВАЯ КОМПАНИЯ

РОСКАДАСТР

Действителен: с 24.12.2025 по 19.03.2027

полное наименование должности

инициалы, фамилия

Выписка из Единого государственного реестра недвижимости об объекте недвижимости

Описание местоположения земельного участка

Земельный участок			
вид объекта недвижимости			
Лист № 1 раздела 3.2	Всего листов раздела 3.2: 1	Всего разделов: 7	Всего листов выписки: 14
26.05.2026г. № КУВИ-001/2026-71644920			
Кадастровый номер:		59:01:0919022:118	

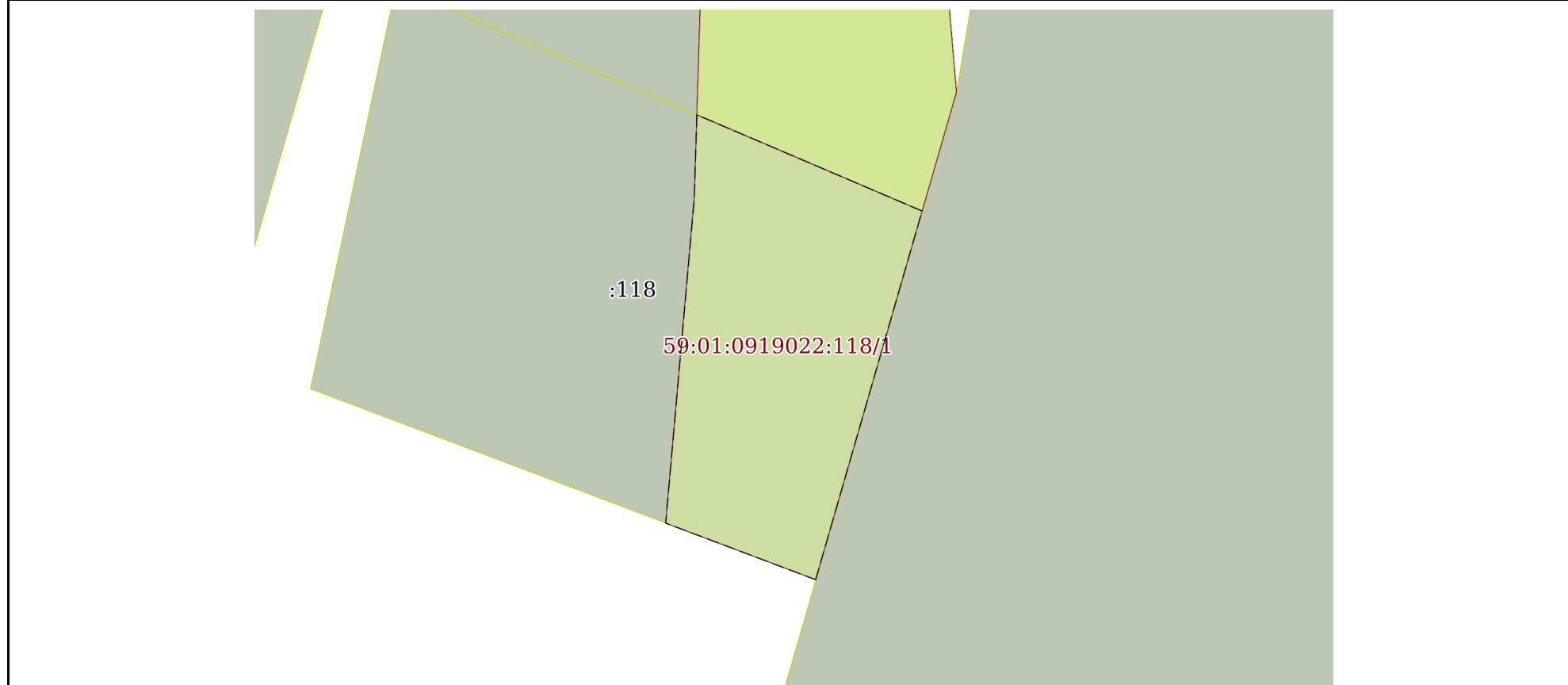
Сведения о характерных точках границы земельного участка				
Система координат МСК-59, зона 2 (59)				
Номер точки	Координаты, м		Описание закрепления на местности	Средняя квадратичная погрешность определения координат характерных точек границ земельного участка, м
	X	Y		
1	2	3	4	5
1	515393.22	2237560	Закрепление отсутствует	0.1
2	515368.31	2237552.8	Закрепление отсутствует	0.1
3	515381.2	2237518.63	Закрепление отсутствует	0.1
4	515408.4	2237524.4	Закрепление отсутствует	0.1
1	515393.22	2237560	Закрепление отсутствует	0.1

полное наименование должности		ДОКУМЕНТ ПОДПИСАН ЭЛЕКТРОННОЙ ПОДПИСЬЮ	инициалы, фамилия
	Сертификат: 83997148184797998005552191040001978443 Владелец: ПУБЛИЧНО-ПРАВОВАЯ КОМПАНИЯ РОСКАДАСТР Действителен: с 24.12.2025 по 19.03.2027		

Выписка из Единого государственного реестра недвижимости об объекте недвижимости
Сведения о частях земельного участка

Земельный участок			
вид объекта недвижимости			
Лист № 1 раздела 4	Всего листов раздела 4: 2	Всего разделов: 7	Всего листов выписки: 14
26.05.2026г. № КУВИ-001/2026-71644920			
Кадастровый номер:		59:01:0919022:118	

План (чертеж, схема) части земельного участка Учетный номер части: 59:01:0919022:118/1



Масштаб 1:400 Условные обозначения:

полное наименование должности		ДОКУМЕНТ ПОДПИСАН ЭЛЕКТРОННОЙ ПОДПИСЬЮ	инициалы, фамилия
	Сертификат: 83997148184797998005552191040001978443 Владелец: ПУБЛИЧНО-ПРАВОВАЯ КОМПАНИЯ РОСКАДАСТР Действителен: с 24.12.2025 по 19.03.2027		

Земельный участок

вид объекта недвижимости

Лист № 2 раздела 4

Всего листов раздела 4: 2

Всего разделов: 7

Всего листов выписки: 14

26.05.2026г. № КУВИ-001/2026-71644920

Кадастровый номер:

59:01:0919022:118

План (чертеж, схема) части земельного участка

Учетный номер части: 59:01:0919022:118/2

:118

59:01:0919022:118/2

Масштаб 1:400

Условные обозначения:



ДОКУМЕНТ ПОДПИСАН
ЭЛЕКТРОННОЙ ПОДПИСЬЮ

Сертификат: 83997148184797998005552191040001978443

Владелец: ПУБЛИЧНО-ПРАВОВАЯ КОМПАНИЯ

РОСКАДАСТР

Действителен: с 24.12.2025 по 19.03.2027

полное наименование должности

инициалы, фамилия

Выписка из Единого государственного реестра недвижимости об объекте недвижимости
Сведения о частях земельного участка

Земельный участок			
вид объекта недвижимости			
Лист № 1 раздела 4.1	Всего листов раздела 4.1: 3	Всего разделов: 7	Всего листов выписки: 14
26.05.2026г. № КУВИ-001/2026-71644920			
Кадастровый номер:		59:01:0919022:118	

Учетный номер части	Площадь, м2	Содержание ограничения в использовании или ограничения права на объект недвижимости или обременения объекта недвижимости
1	2	3
59:01:0919022:118/1	354	<p>вид ограничения (обременения): ограничения прав на земельный участок, предусмотренные статьей 56 Земельного кодекса Российской Федерации;</p> <p>Срок действия: не установлен;</p> <p>реквизиты документа-основания: постановление "Об утверждении правил установления на местности границ водоохранных зон и границ прибрежных защитных полос водных объектов" от 10.01.2009 № 17 выдан: Правительство Российской Федерации; приказ "Об утверждении установленных границ водоохранных зон, границ прибрежных защитных полос и границ береговой полосы бассейна р. Ива" от 13.08.2013 № СЭД-30-01-02-1077 выдан: Министерство природных ресурсов, лесного хозяйства и экологии Пермского края; водный кодекс РФ от 03.06.2003 № 74-ФЗ выдан: Государственная Дума;</p> <p>Содержание ограничения (обременения): Ограничения в использовании объектов недвижимости в границах прибрежной защитной полосы бассейна р. Ива в г. Перми Пермского края устанавливаются в соответствии со ст. 65 «Водоохранные зоны и прибрежные защитные полосы», п. 15, 17 Водного кодекса РФ от 03.06.2006 г. №74-ФЗ: 15. В границах водоохранных зон запрещаются: 1) использование сточных вод в целях регулирования плодородия почв; 2) размещение кладбищ, скотомогильников, объектов размещения отходов производства и потребления, химических, взрывчатых, токсичных, отравляющих и ядовитых веществ, пунктов захоронения радиоактивных отходов; 3) осуществление авиационных мер по борьбе с вредными организмами; 4) движение и стоянка транспортных средств (кроме специальных транспортных средств), за исключением их движения по дорогам и стоянки на дорогах и в специально оборудованных местах, имеющих твердое покрытие; 5) размещение автозаправочных станций, складов горюче-смазочных материалов, станций технического обслуживания, используемых для технического осмотра и ремонта транспортных средств, осуществление мойки транспортных средств; 6) размещение специализированных хранилищ пестицидов и агрохимикатов, применение пестицидов и агрохимикатов; 7) сброс сточных, в том числе дренажных, вод; 8) разведка и добыча общераспространенных полезных ископаемых). 17. В границах прибрежных защитных полос наряду с установленными частью 15 настоящей статьи ограничениями запрещаются: 1) распашка земель; 2) размещение отвалов размываемых грунтов; 3) выпас сельскохозяйственных животных и организация для них летних лагерей, ванн.;</p>

полное наименование должности	 <p>ДОКУМЕНТ ПОДПИСАН ЭЛЕКТРОННОЙ ПОДПИСЬЮ</p> <p>Сертификат: 83997148184797998005552191040001978443</p> <p>Владелец: ПУБЛИЧНО-ПРАВОВАЯ КОМПАНИЯ РОСКАДАСТР</p> <p>Действителен: с 24.12.2025 по 19.03.2027</p>	инициалы, фамилия

Земельный участок			
вид объекта недвижимости			
Лист № 2 раздела 4.1	Всего листов раздела 4.1: 3	Всего разделов: 7	Всего листов выписки: 14
26.05.2026г. № КУВИ-001/2026-71644920			
Кадастровый номер:		59:01:0919022:118	
		<p>Реестровый номер границы: 59:01-6.4996;</p> <p>Вид объекта реестра границ: Зона с особыми условиями использования территории;</p> <p>Вид зоны по документу: Прибрежная защитная полоса бассейна р. Ива в г. Перми Пермского края; Тип зоны: Прибрежная защитная полоса</p>	
59:01:0919022:118/2	354	<p>вид ограничения (обременения): ограничения прав на земельный участок, предусмотренные статьей 56 Земельного кодекса Российской Федерации;</p> <p>Срок действия: не установлен;</p> <p>реквизиты документа-основания: постановление "Об утверждении правил установления на местности границ водоохранных зон и границ прибрежных защитных полос водных объектов" от 10.01.2009 № 17 выдан: Правительство Российской Федерации; приказ "Об утверждении установленных границ водоохранных зон, границ прибрежных защитных полос и границ береговой полосы бассейна р. Ива" от 13.08.2013 № СЭД-30-01-02-1077 выдан: Министерство природных ресурсов, лесного хозяйства и экологии Пермского края; водный кодекс РФ от 03.06.2003 № 74-ФЗ выдан: Государственная Дума;</p> <p>Содержание ограничения (обременения): Ограничения в использовании объектов недвижимости в границах водоохранной зоны бассейна р. Ива в г. Перми Пермского края, устанавливаются в соответствии со ст. 65 «Водоохранные зоны и прибрежные защитные полосы», п. 15 Водного кодекса РФ от 03.06.2006 г. №74-ФЗ: 15. В границах водоохранных зон запрещаются: 1) использование сточных вод в целях регулирования плодородия почв; 2) размещение кладбищ, скотомогильников, объектов размещения отходов производства и потребления, химических, взрывчатых, токсичных, отравляющих и ядовитых веществ, пунктов захоронения радиоактивных отходов; 3) осуществление авиационных мер по борьбе с вредными организмами; 4) движение и стоянка транспортных средств (кроме специальных транспортных средств), за исключением их движения по дорогам и стоянки на дорогах и в специально оборудованных местах, имеющих твердое покрытие; 5) размещение автозаправочных станций, складов горюче-смазочных материалов, станций технического обслуживания, используемых для технического осмотра и ремонта транспортных средств, осуществление мойки транспортных средств; 6) размещение специализированных хранилищ пестицидов и агрохимикатов, применение пестицидов и агрохимикатов; 7) сброс сточных, в том числе дренажных, вод; 8) разведка и добыча общераспространенных полезных ископаемых).;</p> <p>Реестровый номер границы: 59:01-6.5001;</p> <p>Вид объекта реестра границ: Зона с особыми условиями использования территории;</p> <p>Вид зоны по документу: Водоохранная зона бассейна р. Ива в г. Перми Пермского края; Тип зоны: Водоохранная зона</p>	
	Весь	<p>вид ограничения (обременения): ограничения прав на земельный участок, предусмотренные статьей 56 Земельного кодекса Российской Федерации;</p>	



ДОКУМЕНТ ПОДПИСАН
ЭЛЕКТРОННОЙ ПОДПИСЬЮ

Сертификат: 83997148184797998005552191040001978443

Владелец: ПУБЛИЧНО-ПРАВОВАЯ КОМПАНИЯ


РОСКАДАСТР

Действителен: с 24.12.2025 по 19.03.2027

полное наименование должности

инициалы, фамилия

Земельный участок			
вид объекта недвижимости			
Лист № 3 раздела 4.1	Всего листов раздела 4.1: 3	Всего разделов: 7	Всего листов выписки: 14
26.05.2026г. № КУВИ-001/2026-71644920			
Кадастровый номер:		59:01:0919022:118	
		<p>Срок действия: не установлен;</p> <p>реквизиты документа-основания: постановление "Об утверждении Федеральных правил использования воздушного пространства Российской Федерации" от 11.03.2010 № 138 выдан: Правительство Российской Федерации;</p> <p>Содержание ограничения (обременения): Постановление Правительства РФ от 11.03.2010 N 138 "Об утверждении Федеральных правил использования воздушного пространства Российской Федерации": "Запрещается размещать в полосах воздушных подходов на удалении до 30 км, а вне полос воздушных подходов - до 15 км от контрольной точки аэродрома объекты выбросов (размещения) отходов, животноводческие фермы, скотобойни и другие объекты, способствующие привлечению и массовому скоплению птиц.";</p> <p>Реестровый номер границы: 59:32-6.553;</p> <p>Вид объекта реестра границ: Зона с особыми условиями использования территории;</p> <p>Вид зоны по документу: Зона с особыми условиями использования - Приаэродромная территория аэродрома аэропорта Большое Савино; Тип зоны: Охранная зона транспорта</p>	

	 <p>ДОКУМЕНТ ПОДПИСАН ЭЛЕКТРОННОЙ ПОДПИСЬЮ</p> <p>Сертификат: 83997148184797998005552191040001978443</p> <p>Владелец: ПУБЛИЧНО-ПРАВОВАЯ КОМПАНИЯ РОСКАДАСТР</p> <p>Действителен: с 24.12.2025 по 19.03.2027</p>	
полное наименование должности		инициалы, фамилия

Выписка из Единого государственного реестра недвижимости об объекте недвижимости

Сведения о частях земельного участка

Земельный участок			
вид объекта недвижимости			
Лист № 1 раздела 4.2	Всего листов раздела 4.2: 2	Всего разделов: 7	Всего листов выписки: 14
26.05.2026г. № КУВИ-001/2026-71644920			
Кадастровый номер:		59:01:0919022:118	

Сведения о характерных точках границы части (частей) земельного участка				
Учетный номер части: 59:01:0919022:118/1				
Система координат МСК-59, зона 2 (59)				
Номер точки	Координаты, м		Описание закрепления на местности	Средняя квадратичная погрешность определения координат характерных точек границ земельного участка, м
	X	Y		
1	2	3	4	5
1	515368.31	2237552.8	-	-
2	515372.13	2237542.66	-	-
3	515394.06	2237544.59	-	-
4	515399.72	2237544.77	-	-
5	515393.22	2237560	-	-
1	515368.31	2237552.8	-	-

полное наименование должности		ДОКУМЕНТ ПОДПИСАН ЭЛЕКТРОННОЙ ПОДПИСЬЮ	инициалы, фамилия
	Сертификат: 83997148184797998005552191040001978443 Владелец: ПУБЛИЧНО-ПРАВОВАЯ КОМПАНИЯ РОСКАДАСТР Действителен: с 24.12.2025 по 19.03.2027		

Земельный участок			
вид объекта недвижимости			
Лист № 2 раздела 4.2	Всего листов раздела 4.2: 2	Всего разделов: 7	Всего листов выписки: 14

26.05.2026г. № КУВИ-001/2026-71644920

Кадастровый номер: 59:01:0919022:118

Сведения о характерных точках границы части (частей) земельного участка				
Учетный номер части: 59:01:0919022:118/2				
Система координат МСК-59, зона 2 (59)				
Номер точки	Координаты, м		Описание закрепления на местности	Средняя квадратичная погрешность определения координат характерных точек границ земельного участка, м
	X	Y		
1	2	3	4	5
1	515368.31	2237552.8	-	-
2	515372.13	2237542.66	-	-
3	515394.06	2237544.59	-	-
4	515399.72	2237544.77	-	-
5	515393.22	2237560	-	-
1	515368.31	2237552.8	-	-



ДОКУМЕНТ ПОДПИСАН
ЭЛЕКТРОННОЙ ПОДПИСЬЮ

Сертификат: 83997148184797998005552191040001978443
Владелец: ПУБЛИЧНО-ПРАВОВАЯ КОМПАНИЯ
РОСКАДАСТР
Действителен: с 24.12.2025 по 19.03.2027

полное наименование должности

инициалы, фамилия

**Департамент градостроительства и архитектуры
администрации города Перми**

**Справка из информационной системы по
градостроительным условиям участка,
расположенного в Мотовилихинском районе г.
Перми, общей площадью 1000 кв.м**

**Сведения из ИСОГД г. Перми
№681075
г. Пермь**

Сформирована 26.05.2026

г. Пермь

Градсправка №681075

Раздел III. Документы территориального планирования муниципальных образований

Функциональное зонирование

Код зоны	Наименование зоны	Иерархия	Утверждающий документ	Площадь пересечения, кв.м.
132	Территории, занятые преимущественно жилой застройкой, малоэтажными индивидуальными домами	100 - Зоны территорий смешанного назначения застроенных и незастроенных, планируемых к реновации и (или) размещению новой застройки на земельных участках, свободных от застройки 130 - Зона развития территорий с сохранением преобладающих параметров	Решение Пермской городской Думы №205 от 17.12.2010 " Об утверждении Генерального плана города Перми"	998
220	Зона общественной и рекреационной инфраструктуры	200 - Зоны природно-рекреационных территорий	Решение Пермской городской Думы №205 от 17.12.2010 " Об утверждении Генерального плана города Перми"	2
312	Зона организации и контроля доступа к элементам природно-рекреационного каркаса	300 - Зоны влияния структурообразующих инфраструктурных и природных объектов 310 - Зона взаимного влияния природных и антропогенных ландшафтов	Решение Пермской городской Думы №205 от 17.12.2010 " Об утверждении Генерального плана города Перми"	983

Планировочный район

Индекс	Наименование	Площадь пересечения, кв.м.
40	Ива-1	997

Раздел IV. Нормативы градостроительного проектирования

Приказ Министерства по управлению имуществом и градостроительной деятельности Пермского края от 30.12.2021 № 31-02-1-4-2250 "Об утверждении региональных нормативов градостроительного проектирования";

Приказ Министерства по управлению имуществом и градостроительной деятельности Пермского края от 25.02.2021 № 31-02-1-4-247 "Об утверждении региональных нормативов градостроительного проектирования "Планирование и застройка территорий садоводческих и огороднических товариществ в Пермском крае";

Приказ Министерства по управлению имуществом и градостроительной деятельности Пермского края от 25.02.2021 № 31-02-1-4-248 "Об утверждении региональных нормативов градостроительного проектирования "Обеспеченность населения Пермского края объектами пожарной охраны";

Приказ Министерства градостроительства и развития инфраструктуры Пермского края от 12.06.2009 № СЭД-35-07-04-38 "Об утверждении временного регионального норматива градостроительного проектирования "Планировка и застройка городских и сельских поселений Пермского края";

Приказ Министерства по управлению имуществом и градостроительной деятельности Пермского края от 18.03.2021 № 31-02-1-4-357 "Об утверждении региональных нормативов градостроительного проектирования "Расчетные показатели обеспеченности населения Пермского края специализированными образовательными объектами в части подготовки специалистов музыкального профиля";

Приказ Министерства по управлению имуществом и градостроительной деятельности Пермского края от 31.05.2021 № 31-02-1-4-817 "Об утверждении региональных нормативов градостроительного проектирования "Обеспеченность населения Пермского края объектами здравоохранения";

Постановление Администрации города Перми от 29.12.2022 № 1408 "Об утверждении Местных нормативов градостроительного проектирования в городе Перми"

Раздел V. Градостроительное зонирование

Территориальные зоны

Код	Наименование	Утверждающий документ	Площадь пересечения, кв.м.
Ж-4	Зона индивидуальной жилой застройки городского типа	Решение Пермской городской Думы №143 от 26.06.2007 "Об утверждении правил землепользования и застройки города Перми"	1000

Подзоны ПЗЗ

Наименование	Документ	Параметры подзоны	Площадь пересечения, кв.м.	Примечание
Сведения в ИСОГД отсутствуют				

Требования к архитектурно-градостроительному облику

Наименование	Устанавливающий документ	Примечание	Площадь пересечения, кв.м.
Сведения в ИСОГД отсутствуют			

Иные параметры ПЗЗ

Параметр	Значение параметра	Устанавливающий документ	Примечание
Сведения в ИСОГД отсутствуют			

Раздел VI. Правила благоустройства территории

Решение Пермской городской Думы от 15.12.2020 № 277 "Об утверждении Правил благоустройства территории города Перми"

Раздел VII. Планировка территории

Документация по планировке/межеванию территории.

Наименование проекта	Статус проекта	Документ утверждения	Земельные участки по проекту межевания	Сервитуты по проекту	Проезды/проходы по проекту	Зоны планируемого размещения ОКС
Проект планировки территории Проект планировки территории жилых районов Ива-1, Ива-2 Мотовилихинского района города Перми	Утвержден по результатам общественных обсуждений/ публичных слушаний	Постановление администрации города Перми №492 от 23.11.2007				
Проект межевания и проект планировки Проект планировки территории 5 и проект межевания территории 5 (в том числе в части СТН, часть Ж1, часть Ж13, часть И14, часть Г7, Г6, часть Ж8, часть Ж9, часть И8, И15, И16, И25, Д1, Д6, И9, И1, И5, И6, И22, И23, Ж10, часть Ж3, И19, И20) в Дзержинском, Индустриальном, Свердловском, Мотовилихинском, Орджоникидзевском районах города Перми - Фрагмент 3. Ива-1	Утвержден по результатам общественных обсуждений/ публичных слушаний	Постановление администрации города Перми №1178 от 22.12.2017				

Разработка документации о планировке территорий

Документ	Разработчик	Примечание
Сведения в ИСОГД отсутствуют		

Сервитуты

Реестровый (учетный) номер ЕГРН	Вид сервитута	Устанавливающий документ	Цель установления
Сведения в ИСОГД отсутствуют			

Раздел X. Зоны с особыми условиями использования территории

Санитарно-защитные зоны

Предприятие	Устанавливающий документ	Площадь пересечения, кв.м.	Примечание
-------------	--------------------------	----------------------------	------------

Сведения в ИСОГД отсутствуют

Зоны с особым условием использования территорий

Наименование	Документ	Сведения ЕГРН	Реестровый (учетный) номер ЕГРН	Дата внесения в ЕГРН	Площадь пересечения, кв.м.	Примечание
Приаэродромная территория аэродрома аэропорта Большое Савино	Постановление Правительства РФ от 11.03.2010 № 138 "Об утверждении Федеральных правил использования воздушного пространства Российской Федерации"		59:32-6.553	27.04.2015	1000	59.32.2.857 старый номер

Зоны ограничений застройки

Источник	Ограничение застройки	Величина зоны	Документ	Площадь пересечения, кв.м.	Примечание
----------	-----------------------	---------------	----------	----------------------------	------------

Сведения в ИСОГД отсутствуют

Зоны санитарной охраны

Наименование (пояс)	Величина зоны	Документ утверждения	Площадь пересечения, кв.м.	Примечание
---------------------	---------------	----------------------	----------------------------	------------

Сведения в ИСОГД отсутствуют

Прочие зоны ограничений

Тип зоны	Описание	Документ	Площадь пересечения, кв.м.
Водоохранная зона	Бассейн р. Ива. Учётный № ГКН 59.01.2.5368 дата внесения в ГКН 14.12.2017	Приказ министерства природных ресурсов, лесного хозяйства и экологии Пермского края № СЭД-30-01-02-1077 от 13.08.2013 "Об утверждении установленных границ водоохранных зон, границ прибрежных защитных полос и границ береговой полосы бассейна р. Ива"	353
Прибрежная защитная полоса	Бассейн р. Ива. Учётный № ГКН 59.01.2.5369 дата внесения в ГКН 14.12.2017	Приказ министерства природных ресурсов, лесного хозяйства и экологии Пермского края № СЭД-30-01-02-1077 от 13.08.2013 "Об утверждении установленных границ водоохранных зон, границ прибрежных защитных полос и границ береговой полосы бассейна р. Ива"	353

Культурное наследие

Охранные зоны ОКН

Код	Наименование	Устанавливающий документ	Площадь пересечения, кв.м.
-----	--------------	--------------------------	----------------------------

Сведения в ИСОГД отсутствуют

Объекты культурного наследия

Вид памятника	Наименование ОКН	Площадь пересечения, кв.м.
---------------	------------------	----------------------------

Сведения в ИСОГД отсутствуют

Территории ОКН

Тип	Шифр зоны	ОКН	Адрес (местоположение)	Документ	Площадь пересечения, кв.м.	Примечание
-----	-----------	-----	------------------------	----------	----------------------------	------------

Сведения в ИСОГД отсутствуют

Описание охранных зон объектов культурного наследия

Сведения в ИСОГД отсутствуют

Раздел XII. Резервирование земель и изъятие земельных участков

Сведения о резервировании земель

Кад. № участка	Цель резервирования	Площадь участка, кв.м	Площадь резервирования, кв. м	Документ утверждения	Примечание
----------------	---------------------	-----------------------	-------------------------------	----------------------	------------

Сведения в ИСОГД отсутствуют

Сведения об изъятии земель

Кад. № участка	Цель изъятия	Площадь участка, кв.м	Площадь изъятия, кв. м	Документ утверждения	Примечание
----------------	--------------	-----------------------	------------------------	----------------------	------------

Сведения в ИСОГД отсутствуют

Раздел XIII: Дела о застроенных или подлежащих застройке земельных участках

Адресная справка

Адрес объекта недвижимости	Статус адреса	Документы установления адреса
Земельный участок по адресу г Пермь, Мотовилихинский р-н, ул Грибоедова, 179а	Постоянный	

Развитие застроенных территорий, комплексное освоение территорий, комплексное развитие территорий, особые экономические зоны, приоритетные инвестиционные проекты

Документ	Номер документа	Дата документа	Тип территории	Примечание
----------	-----------------	----------------	----------------	------------

Сведения в ИСОГД отсутствуют

Сведения о земельных участках

Кадастровый номер	Условный кадастровый номер ДЗО	Кадастр. Площадь ЗУ, кв.м	Вид собственности	Правообладатели	Правоустанавливающие документы	Правоудостоверяющие документы
-------------------	--------------------------------	---------------------------	-------------------	-----------------	--------------------------------	-------------------------------

Сведения в ИСОГД отсутствуют

Сведения о земельных участках с условно разрешенным видом использования

Кадастровый номер	Площадь ЗУ, кв.м.	Местоположение (адрес)	Заявители	Запрашиваемый УРВИ	Документ о предоставлении
-------------------	-------------------	------------------------	-----------	--------------------	---------------------------

Сведения в ИСОГД отсутствуют

Сведения о земельных участках с отклонением от предельных параметров разрешенного строительства

Кадастровый номер	Площадь ЗУ, кв.м.	Местоположение (адрес)	Заявители	Запрашиваемое отклонение от параметра	Документ о предоставлении
-------------------	-------------------	------------------------	-----------	---------------------------------------	---------------------------

Сведения в ИСОГД отсутствуют

Сведения о земельных участках формируемых на торги

Год	Документ	Примечание
-----	----------	------------

Сведения в ИСОГД отсутствуют

Разрешения на строительство и реконструкцию

Адрес	Разрешение	Вид разрешения	Основной тип объекта строительства	Кому выдано разрешение	Общие показатели
-------	------------	----------------	------------------------------------	------------------------	------------------

Сведения в ИСОГД отсутствуют

Разрешения на ввод в эксплуатацию

Адрес	Разрешение на ввод	Вид разрешения	Тип объекта	Кому выдано разрешение	Разрешение на строительство
-------	--------------------	----------------	-------------	------------------------	-----------------------------

Сведения в ИСОГД отсутствуют

Согласование архитектурно-градостроительного облика

Наименование объекта	Состояние	Документ согласования	Примечание
----------------------	-----------	-----------------------	------------

Сведения в ИСОГД отсутствуют

ГПЗУ

ГПЗУ	Статус	Документ утверждения/ Документ отмены	Землепользователи	Назначение по ГПЗУ	Площадь по ГПЗУ	Параметры строительства
РФ-59-2-03-0-00-2026-0774-0 от 13.04.2026	Действующий	от 13.04.2026			1000	Предел. кол-во этажей: - Предельная высота зданий: - Макс. % застройки: -

Сведения о договорах по земельным участкам

Кадастровый номер	Адрес	Площадь ЗУ, кв.м	Договор	Цель использования ЗУ	Контрагенты	Срок действия	Дата архивации	Состояние на 25.05.2026
59:01:0919022:116	г. Пермь Мотовилихинский р-н	1013	Договор аренды №077-18М	под индивидуальное жилищное строительство	СПК "Мотовилихинский" (ИНН 5948001325)	с 01.07.2018 по 31.05.2023		Недействующий

Судебные дела

№ дела в суде	Учреждение юстиции	Истец	Ответчик	Адрес	Описание адреса	Примечание
---------------	--------------------	-------	----------	-------	-----------------	------------

Сведения в ИСОГД отсутствуют

Раздел XV. Особо охраняемые природные территории

Особо охраняемые природные территории

Наименование	Документы	Площадь пересечения, кв.м.
--------------	-----------	----------------------------

Сведения в ИСОГД отсутствуют

Раздел XVI. Лесничества

Лесничества

Описание	Документ	Площадь пересечения, кв.м.
----------	----------	----------------------------

Сведения в ИСОГД отсутствуют

Территориальные зоны ПЗЗ

Ж-4 Зона индивидуальной жилой застройки городского типа
Основные виды использования
для индивидуального жилищного строительства (2.1) блокированная жилая застройка (2.3) дошкольное, начальное и среднее общее образование (3.5.1) объекты наружного противопожарного водоснабжения (пожарные резервуары, водоемы, пирсы и прочие) оказание социальной помощи населению (3.2.2)
Вспомогательные виды использования
зеленые насаждения хранение автотранспорта (2.7.1) объекты наружного противопожарного водоснабжения (пожарные резервуары, водоемы)
Условно разрешенные виды использования
дома социального обслуживания (3.2.1) магазины (4.4) деловое управление (4.1) амбулаторно-поликлиническое обслуживание (3.4.1) объекты культурно-досуговой деятельности (3.6.1) спорт (5.1) бытовое обслуживание (3.3) общественное питание (4.6) антенны сотовой, радиорелейной и спутниковой связи религиозное использование (3.7) коммунальное обслуживание (3.1) ремонт автомобилей (4.9.1.4) оказание услуг связи (3.2.3) обеспечение внутреннего правопорядка (8.3) заправка транспортных средств (4.9.1.1) площадки для занятий спортом (5.1.3)

Предельные параметры разрешенного использования земельных участков и объектов капитального строительства

№	Наименование	Значение	Примечание
Ж-4 Зона индивидуальной жилой застройки городского типа			
1	В случае если в границах территориальной зоны предусматривается осуществление деятельности по комплексному развитию территории, расчет показателей минимально допустимого уровня обеспеченности территории объектами коммунальной, транспортной, социальной инфраструктур и расчет показателей максимально допустимого уровня территориальной доступности указанных объектов для населения осуществляются в соответствии с утвержденными нормативами градостроительного проектирования.		

Предельные параметры разрешенного использования земельных участков и объектов капитального строительства

№	Наименование	Значение	Примечание
2	Максимальный выступ за красную линию нависающих частей здания наземных уровней, выступающих из плоскости наружной стены фасада здания на высоте не менее 4,5 м над территорией общего пользования, составляет не более 1,2 м от красной линии. В случаях когда линия регулирования застройки отличается от красной линии, указанный выступ может быть произведен за линию регулирования застройки		
3	Максимальный процент застройки в границах земельного участка, определяемый как отношение суммарной площади земельного участка, которая может быть застроена, ко всей площади земельного участка для иных видов разрешенного использования	40 %	
4	Максимальный процент застройки в границах земельного участка, определяемый как отношение суммарной площади земельного участка, которая может быть застроена, ко всей площади земельного участка: с видом разрешенного использования «блокированная жилая застройка (2.3)»	40 %	
5	Максимальный процент застройки в границах земельного участка, определяемый как отношение суммарной площади земельного участка, которая может быть застроена, ко всей площади земельного участка с видом разрешенного использования «для индивидуального жилищного строительства (2.1)»	30 %	
6	Максимальный размер земельного участка для всех видов разрешенного использования земельных участков, за исключением случаев, установленных настоящей статьей	10000000 кв.м	
7	Максимальный размер земельного участка с видом разрешенного использования «для индивидуального жилищного строительства (2.1)»	2000 кв.м	
8	Минимальный отступ от границ земельного участка до места допустимого размещения зданий, строений (за исключением границ со стороны территории общего пользования, где отступ определяется с учетом красных линий и линий регулирования застройки, установленных проектом планировки территории, а также границ смежных земельных участков при блокированной жилой застройке)	3 м;	
9	Минимальный размер земельного участка для всех видов разрешенного использования земельных участков, за исключением случаев, установленных настоящей статьей	1 кв.м;	

Предельные параметры разрешенного использования земельных участков и объектов капитального строительства

№	Наименование	Значение	Примечание
10	Минимальный размер земельного участка для площадок для выгула собак	600 кв.м;	
11	Минимальный размер земельного участка с видом разрешенного использования «для индивидуального жилищного строительства (2.1)»	450 кв.м;	
12	Предельная высота зданий, строений	10,5 м	

Требования к архитектурно-градостроительному облику

№	Наименование требования	Требование
---	-------------------------	------------

Сведения в ИСОГД отсутствуют

Охранные зоны объектов культурного наследия

Сведения в ИСОГД отсутствуют

Описание Функциональных зон

Индексы и наименование функциональных зон	Описание назначения функциональных зон, в том числе описание ограничений и запретов, которые следует учитывать при подготовке предложений в отношении градостроительных регламентов
100 - Зоны территорий смешанного назначения застроенных и незастроенных, планируемых к реновации и (или) размещению новой застройки на земельных участках, свободных от застройки	
130 - Зона развития территорий с сохранением преобладающих параметров	Функциональная зона данного вида представлена территориями, фактическое использование которых характеризуется тем, что более 50 % их занято одним видом использования – преобладающей функцией.
132 - Территории, занятые преимущественно жилой застройкой, малоэтажными индивидуальными домами	<p>Территории, занятые преимущественно жилой застройкой, малоэтажными индивидуальными домами, включают территории с застройкой индивидуальными домами, занятые фрагментарной некомплексной жилой застройкой в виде единичных жилых домов; как правило, территории находятся на удалении от объектов коммунальной, транспортной и социальной инфраструктур.</p> <p>Развитие территорий, занятых преимущественно жилой застройкой, малоэтажными индивидуальными домами, определяется с учетом низкой интенсивности использования территории; параметры застройки устанавливаются с учетом низкого уровня обслуживания городским общественным транспортом, высокой степени зависимости жителей от индивидуального транспорта, средней и низкой обеспеченности муниципальными образовательными учреждениями, по следующим направлениям и видам мероприятий:</p> <ol style="list-style-type: none"> 1. расширение границ, увеличение площади территорий данной функциональной зоны не предусматривается; 2. подготовка, принятие региональных и муниципальных программ в области благоустройства территорий, занятых преимущественно жилой застройкой, малоэтажными индивидуальными домами, для реализации комплексных мероприятий по обустройству улиц и дорог с твердым покрытием, по обустройству централизованных систем водоснабжения и водоотведения, по формированию и благоустройству территорий общего пользования (рекреационной инфраструктуры); 3. застройка смешанного назначения преимущественно жилого использования с развитием вдоль основных улиц общественно-деловой, культурно-бытовой недвижимости, ориентированной на удовлетворение повседневных потребностей населения, с выделением территориальных зон для осуществления производственных видов деятельности субъектами малого предпринимательства; 4. масштаб и интенсивность застройки дифференцированы, обеспечивают формирование и сохранение различных жилых сред в виде отдельных типологий жилья и их сочетания: блокированных, индивидуальных жилых домов городского типа; индивидуальных жилых домов сельского типа.

<p>200 - Зоны природно-рекреационных территорий</p>	<p>1. Природно-рекреационные территории представлены зонами природно-рекреационного каркаса. Данные территории выделены в целях:</p> <p>1.1. сохранения, восстановления, защиты природного экологического ландшафта, земель сельскохозяйственного использования от негативного воздействия городского развития и предотвращения их занятия другими видами деятельности;</p> <p>1.2. улучшения городского микроклимата, качества воздуха и повышения экологического комфорта для жизни в городе;</p> <p>1.3. формирования и сохранения непрерывности и целостности структуры естественных и преобразованных природных ландшафтов, формирования условий доступности элементов природно-рекреационного каркаса для населения города Перми;</p> <p>1.4. размещения обслуживающих объектов и инфраструктуры, обеспечивающих виды деятельности в пределах зон природно-рекреационного каркаса, определенных градостроительным зонированием.</p> <p>2. Сокращение площади территорий зон природно-рекреационного каркаса не предусматривается. Допускается увеличение их площади за счет территорий в пределах зон территорий смешанного назначения.</p> <p>3. На Карте функциональных зон не отображаются площадные объекты (элементы) природно-рекреационного каркаса площадью менее одного гектара: существующие или планируемые парки, скверы и другие озелененные территории общего пользования, объекты естественного и искусственного ландшафта. Содержание, размеры, местоположение, границы перечисленных объектов (элементов) природно-рекреационного каркаса определяются нормативами градостроительного проектирования, градостроительным зонированием, документацией по планировке территории, архитектурно-строительным проектированием.</p> <p>При развитии территорий в пределах зон территорий смешанного назначения уменьшение существующих показателей площади озелененных территорий общего пользования, их застройка не допускаются.</p>
<p>220 - Зона общественной и рекреационной инфраструктуры</p>	<p>Зона общественной и рекреационной инфраструктуры представлена естественными и природоподобными территориями и территориями с естественными и инженерными экологическими системами, интегрированными в искусственную городскую среду для обеспечения экологических, общественных и инфраструктурных услуг, регулируемых деятельностью человека.</p> <p>2.3.6.1. Развитие данных территорий нацелено:</p> <p>на сохранение и использование существующего природного ландшафта и создание экологически чистой окружающей среды в интересах здоровья населения, сохранение и воспроизводство лесов, обеспечение их рационального использования и в целях проведения досуга;</p> <p>на развитие существующей и вновь создаваемой социальной инфраструктуры, интегрированной в природный ландшафт.</p> <p>2.3.6.2. На территориях данного вида допускается осуществление мероприятий по обеспечению функционирования и развития существующих объектов инфраструктуры, размещению при необходимости новой социальной и рекреационной инфраструктур:</p> <p>территорий общего пользования, в том числе площадей, улиц, проездов, набережных, береговых полос водных объектов общего пользования, скверов, бульваров;</p> <p>специальных парков – зоопарка, ботанических садов, кладбищ и мемориальных парков;</p> <p>открытых плоскостных физкультурно-спортивных сооружений – открытых спортивных, физкультурных и досуговых площадок, полей, конькобежных дорожек, лыжных и горнолыжных трасс, гольф-парков и других, используемых в летнее и зимнее время года как индивидуально, так и для организованных занятий всех категорий населения;</p> <p>объектов капитального строительства территориально емких имущественных комплексов зданий и сооружений на специализированных территориях, социальной инфраструктуры: спортивных объектов, объектов здравоохранения, дошкольных образовательных учреждений, средних общеобразовательных учреждений, объектов культуры, досуга, предназначенных для осуществления полномочий органов государственной власти Пермского края и (или) органов местного самоуправления города Перми, в том числе осуществляемых в форме государственно-, муниципально-частного партнерства, религиозных объектов.</p> <p>Размеры земельных участков и элементов планировочной структуры для размещения объектов капитального строительства территориально емких имущественных комплексов зданий и сооружений, создаваемых в рамках реализации приоритетных инвестиционных проектов, предусматривающих создание объектов социальной и рекреационной инфраструктуры.</p> <p>2.3.6.3. Режим использования частей территорий общественной и рекреационной инфраструктур, в пределах которых расположена фрагментарная жилая и нежилая застройка, в том числе выделенная в результате преобразования, разделения специализированных территорий на отдельные имущественные комплексы, определяется сохранением сложившегося уровня интенсивности использования территории, реконструкцией объектов в соответствии с установленными с учетом фактического использования земельных участков градостроительными регламентами.</p>

300 - Зоны влияния структурообразующих инфраструктурных и природных объектов	<p>Дополнительные функциональные зоны – зоны влияния структурообразующих инфраструктурных и природных объектов на территории в пределах зон территорий смешанного назначения –определяют дополнительные параметры развития территорий в пределах зон территорий смешанного назначения, которые необходимо учитывать при градостроительном проектировании.</p> <p>Зоны влияния структурообразующих инфраструктурных и природных объектов на территории в пределах зон территорий смешанного назначения выделены в целях:</p> <ol style="list-style-type: none"> 1. учета эффектов влияния структурообразующих инфраструктурных и природных объектов на развитие застроенных и планируемых к застройке территорий в пределах зон территорий смешанного использования; 2. определения приоритетов при формировании органами государственной власти Пермского края и органами местного самоуправления города Перми перечней мероприятий по развитию городских территорий и соответствующих видов городской инфраструктуры, предусматриваемых в соответствующих программах; 3. формирования технических заданий при разработке документов градостроительного проектирования.
310 - Зона взаимного влияния природных и антропогенных ландшафтов	
312 - Зона организации и контроля доступа к элементам природно-рекреационного каркаса	<p>Зона организации и контроля доступа к элементам природного каркаса выделена в целях формирования локальных соединяющих контактных зон перехода антропогенного ландшафта в природный, обеспечивающих размещение застройки невысокой плотности, организованный транспортно-пешеходный доступ, контроль уровня интенсивности рекреационных услуг и посещений элементов природно-рекреационного каркаса неограниченным кругом лиц.</p> <p>Формирование контактных зон предполагает отделение антропогенного ландшафта от природного ландшафта диффузными границами без четкого контура, которые обеспечиваются обустройством локальных общественных пространств с рекреационными функциями на границе территорий природно-рекреационного каркаса, благоустройством и параметрами застройки, обеспечивающими сохранение природного ландшафта в пределах зон территорий смешанного назначения. Зона данного вида формируется в пределах зон территорий смешанного назначения на расстоянии 200 метров от границ зон главных элементов природно-рекреационного каркаса, которые представлены городскими лесами, участками, полями территорий сельскохозяйственного использования, не занятыми объектами капитального строительства, набережной реки Камы, долинами рек Мулянки, Ивы, Большой Мотовилихи, Гайвы, Язовой, Васильевки.</p> <p>Развитие территорий зоны организации и контроля доступа к элементам природно-рекреационного каркаса определяется условиями:</p> <ul style="list-style-type: none"> обеспечения населения города условиями транспортно-пешеходной доступности природных объектов, местами активного и пассивного отдыха; размещения на территории элементов рекреационной инфраструктуры, соответствующих среднему и низкому уровням интенсивности рекреационной нагрузки на земельных участках в пределах зон территорий смешанного назначения; сохранения незастроенных частей земельных участков, являющихся элементами природно-рекреационного каркаса, и обеспечения к ним общего доступа.

Координаты пересечений участка с зонами ограничений**Санитарно-защитные зоны**

Сведения в ИСОГД отсутствуют

Зоны с особым условием использования территорий

Приаэродромная территория аэродрома аэропорта Большое Савино, 59:32-6.553

Обозначение (номер) характерной точки	Перечень координат характерных точек в системе координат, используемой для ведения Единого государственного реестра недвижимости	
	X	Y
1	515393,21	2237559,97
2	515368,29	2237552,77
3	515381,18	2237518,60
4	515408,39	2237524,38
5	515393,21	2237559,97

Зоны ограничений застройки

Сведения в ИСОГД отсутствуют

Зоны санитарной охраны

Сведения в ИСОГД отсутствуют

Прочие зоны ограничений

Бассейн р. Ива, Учётный № ГКН 59.01.2.5369 дата внесения в ГКН 14.12.2017

Обозначение (номер) характерной точки	Перечень координат характерных точек в системе координат, используемой для ведения Единого государственного реестра недвижимости	
	X	Y
1	515372,12	2237542,64
2	515394,05	2237544,57
3	515399,70	2237544,74
4	515393,21	2237559,97
5	515368,29	2237552,77
6	515372,12	2237542,64

Бассейн р. Ива, Учётный № ГКН 59.01.2.5368 дата внесения в ГКН 14.12.2017

Обозначение (номер) характерной точки	Перечень координат характерных точек в системе координат, используемой для ведения Единого государственного реестра недвижимости	
	X	Y
1	515372,12	2237542,64
2	515394,05	2237544,57
3	515399,70	2237544,74
4	515393,21	2237559,97
5	515368,29	2237552,77
6	515372,12	2237542,64

Охранные зоны ОКН

Сведения в ИСОГД отсутствуют

Объекты культурного наследия

Сведения в ИСОГД отсутствуют

Территории ОКН

Сведения в ИСОГД отсутствуют

Координаты пересечений участка с ООПТ

Особо охраняемые природные территории

Сведения в ИСОГД отсутствуют

Функциональные зоны

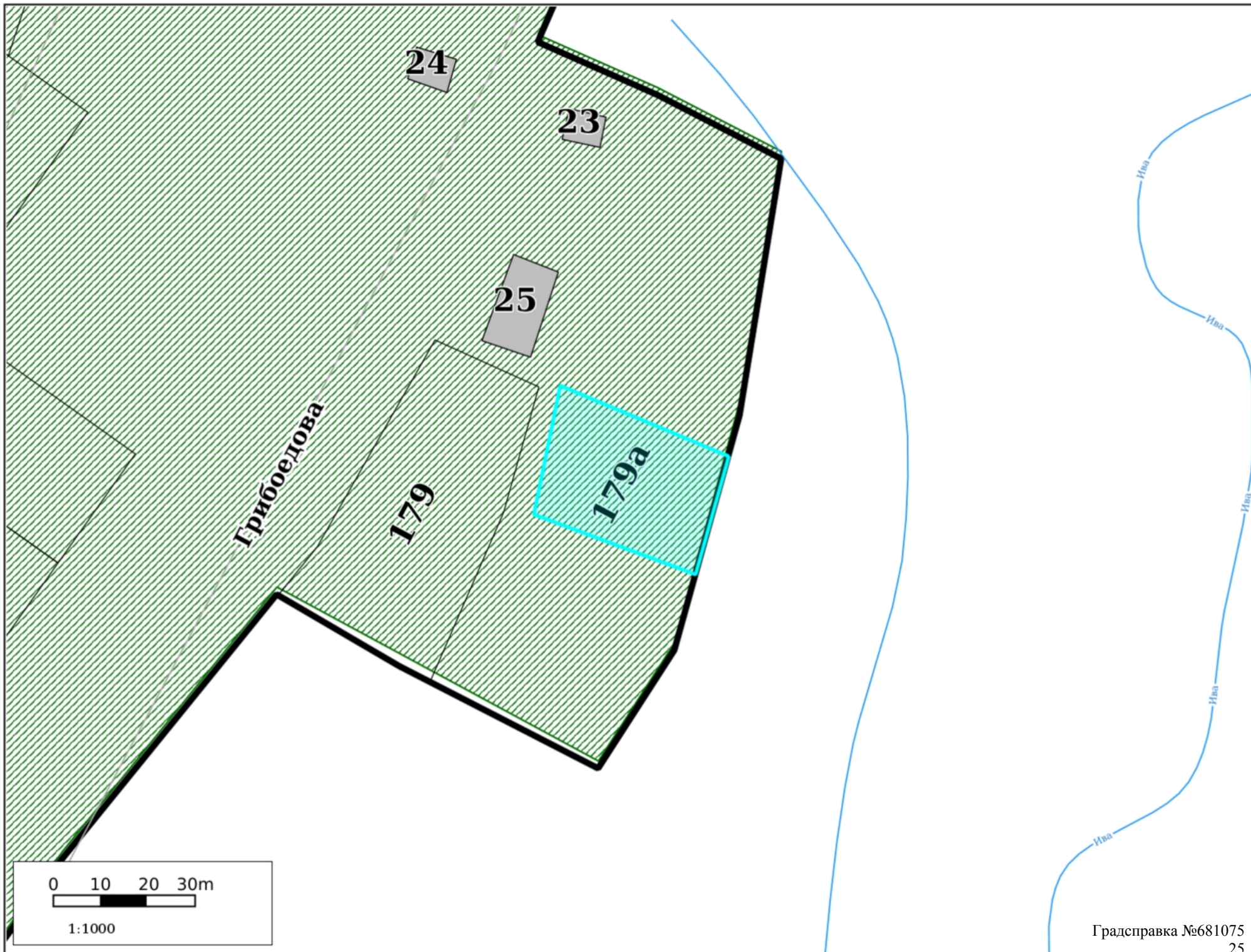


0 10 20 30m

1:1000

Градсправка №681075

Функциональные зоны дополнительные



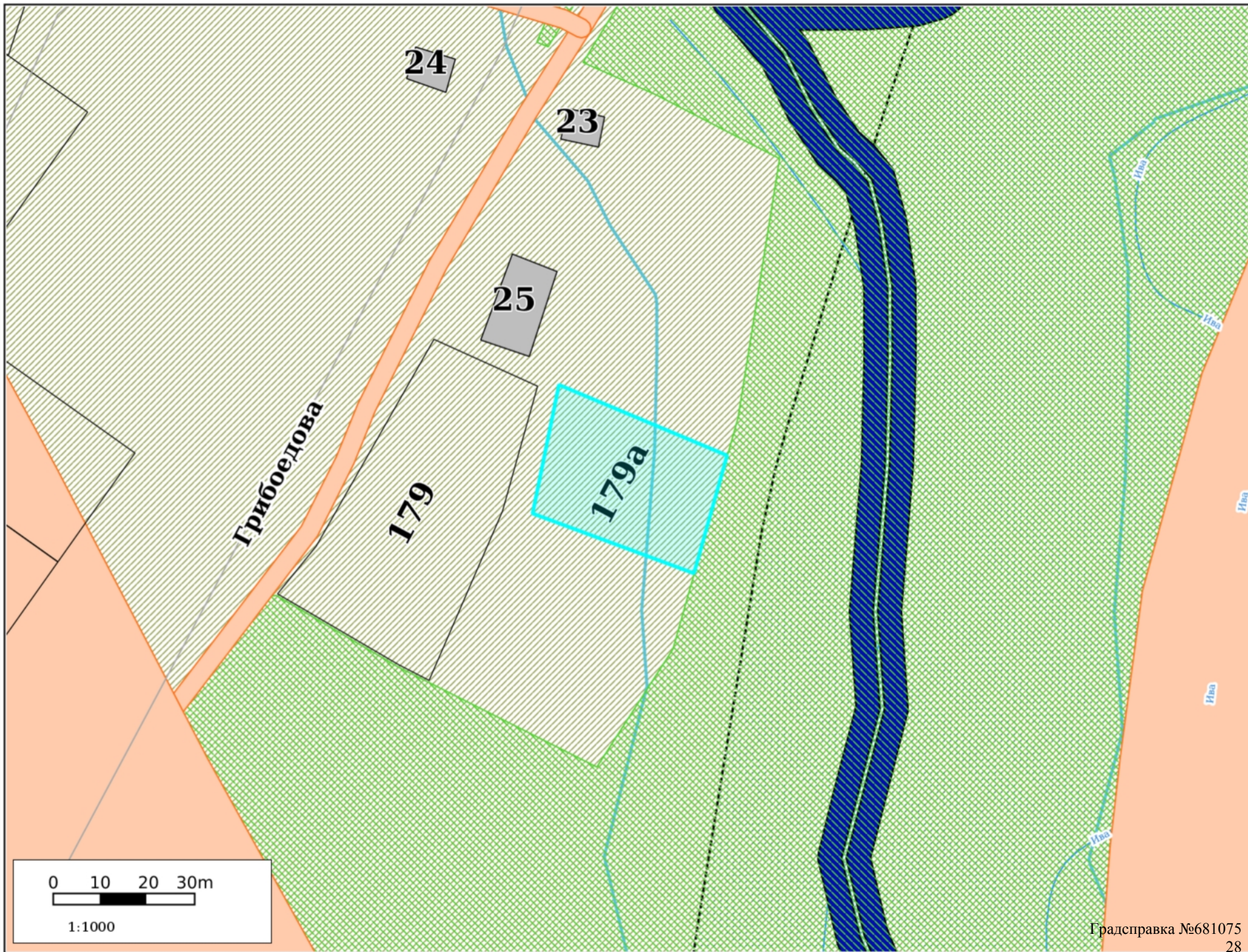
Территориальное зонирование



Планировка территории



Зоны ограничений

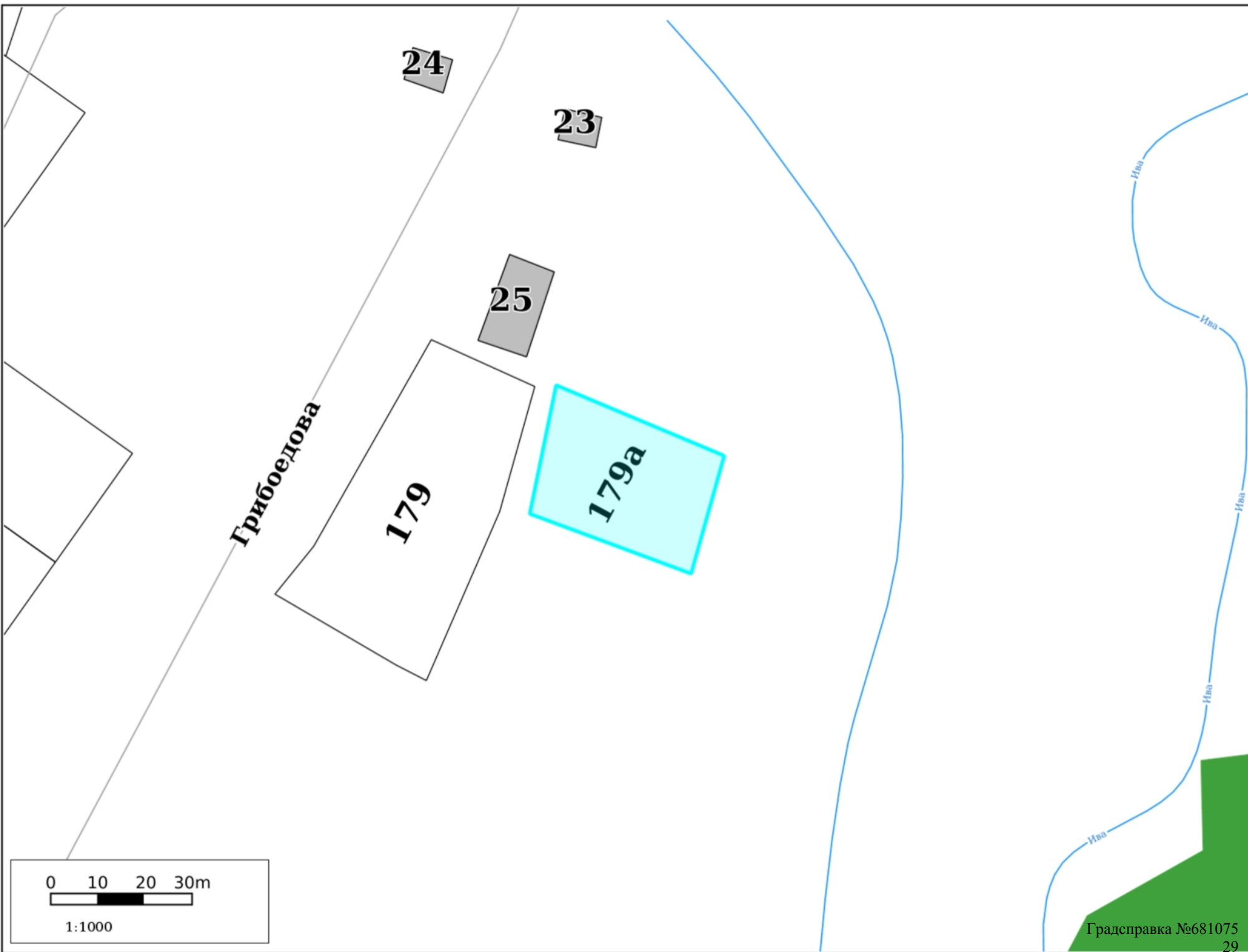


0 10 20 30m

1:1000

Градсправка №681075

Культурное наследие

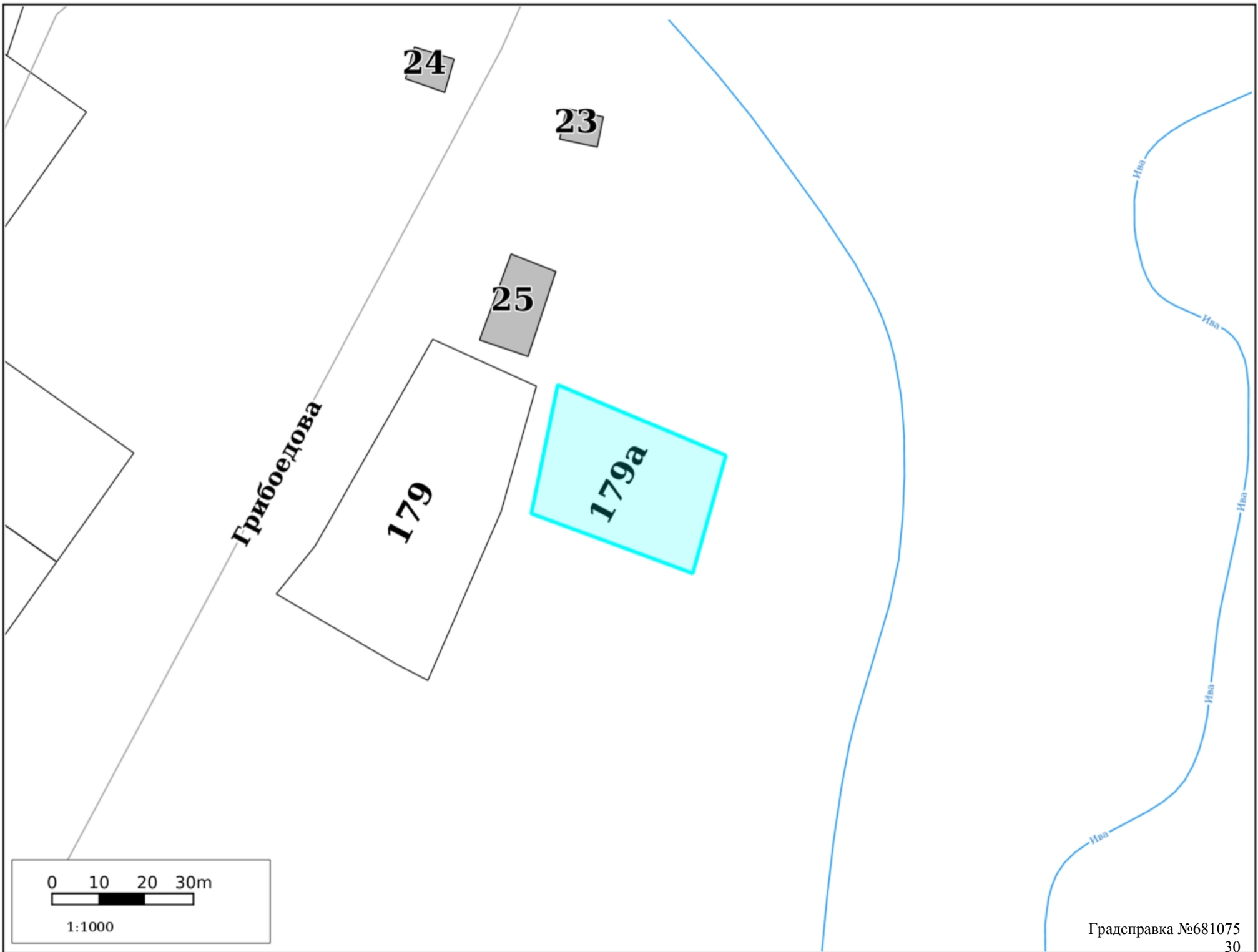


0 10 20 30m

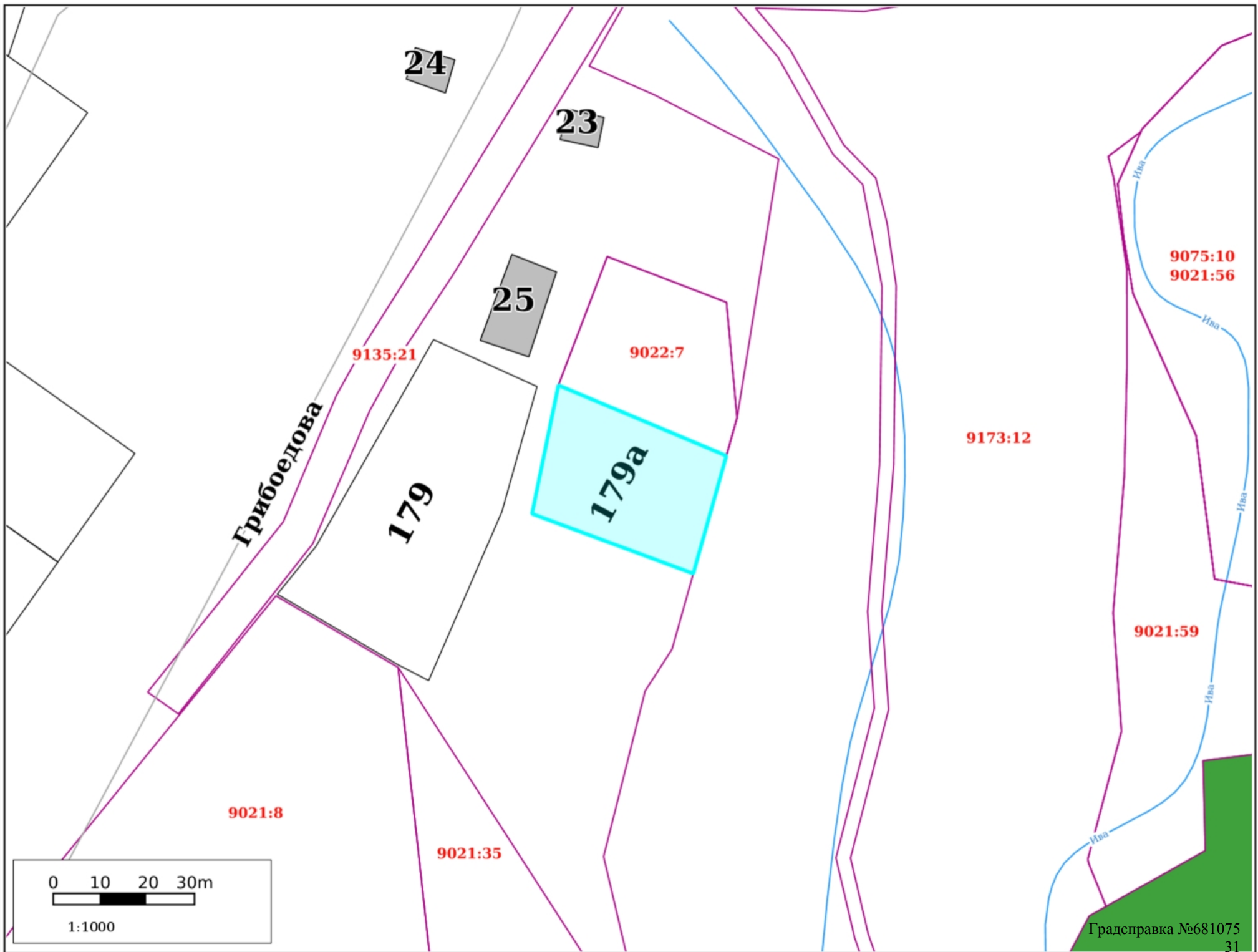
1:1000

Градсправка №681075

Резервирование/изъятие земель



Земельные участки



ГПЗУ

Грибоедова

24

23

25

179

179а

0 10 20 30m

1:1000

Градсправка №681075

32

ООПТ

Грибоедова

24

23

25

179

179a

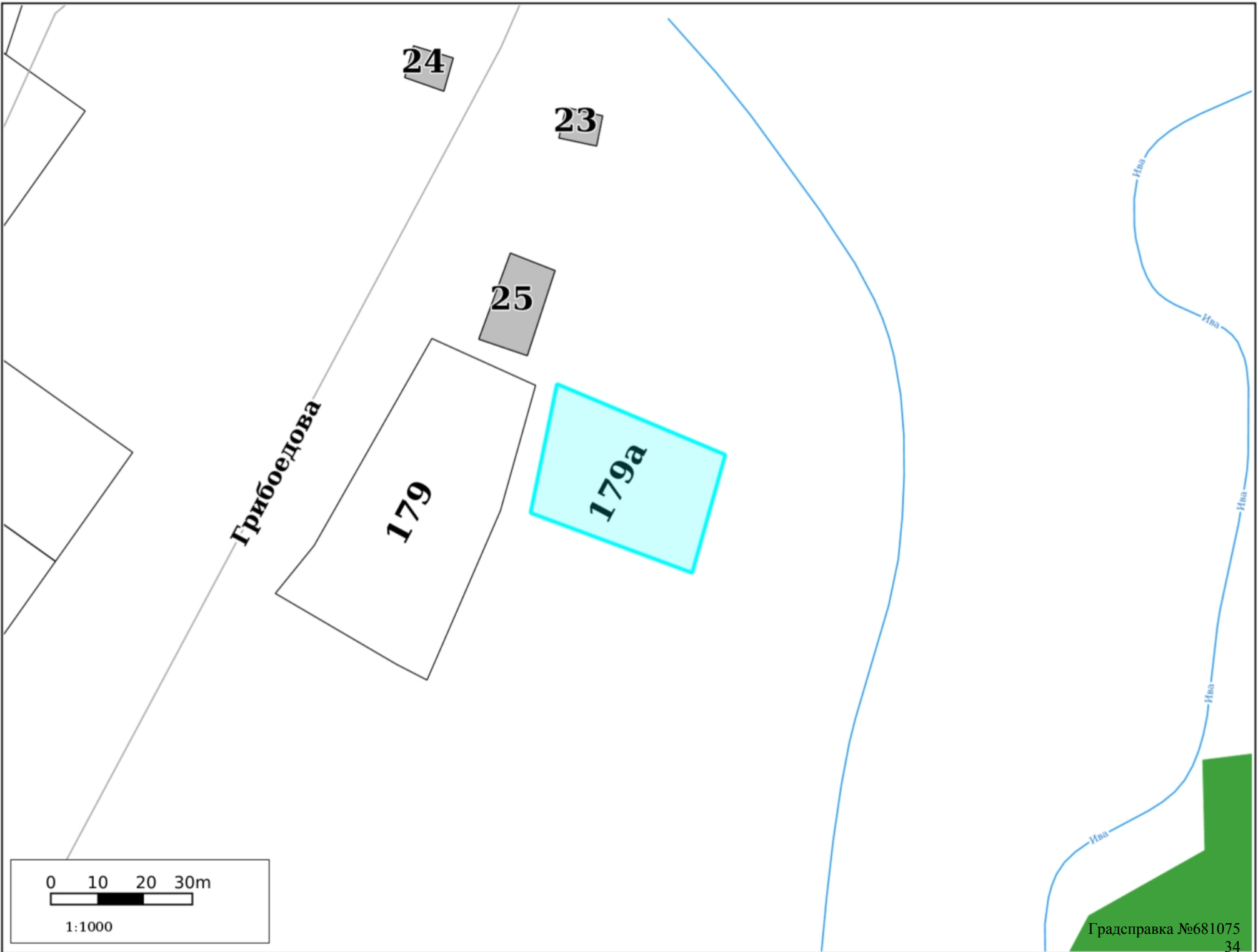
0 10 20 30m

1:1000

Градсправка №681075

33

Лесничества



Участок для формирования градсправки

Адресный реестр:

- Административные районы
- Границы Пермского городского округа
- Границы населенных пунктов

Здания, строения, сооружения (существующие)

- Здания и строения
- Гаражи
- Коллективные сады
- Промышленные здания
- Здания, строения, сооружения (под вопросом)
- Здания, строения, сооружения (временные)
- Здания, строения, сооружения (проектируемые)

Существующие территории

- Территории под комплексом строений
- Территории ГСК
- Территории коллективных садов
- Промышленные территории
- Проектируемые территории
- Улицы

Территориальные зоны ПЗЗ:

ЦС-1	Р-6	КРТ-9
ЦС-2	Р-Эспланада	КРТ-10
ЦС-3	ПК-1	КРТ-11
ЦС-4	ПК-2	КРТ-12
ЦС-5	ПК-3	КРТ-13
ЦС-А	ПК-4	КРТ-14
ЦС-К	ПК-5	КРТ-15
Ц-1	Ж-1	КРТ-16
Ц-1/1	Ж-2	КРТ-17
Ц-2	Ж-3	КРТ-18
Ц-3	Ж-4	КРТ-19
Ц-4	Ж-5	КРТ-20
Ц-5	ГЛ	КРТ-21
Ц-5/1	СХ	КРТ-22 (Комсомольский)
Ц-6	ТОП-1	КРТ-22 (Хабаровская)
Ц-СМ	ТОП-2	КРТ-23
С-1	ТОП-ДМР(ЕГОШИХА)	КРТ-24
С-2	ГРПУ	КРТ-25 (Авиагородок)
С-3	КРТ-1	КРТ-25 (Чайковского)
С-4	КРТ-2	КРТ-26
Р-1	КРТ-3	КРТ-27
Р-2	КРТ-4	КРТ-28
Р-3	КРТ-5	КРТ-29
Р-4	КРТ-6	КРТ-30

Подзоны ПЗЗ

- По высоте
- По коэффициенту плотности застройки
- Иные параметры ПЗЗ

Требования к архитектурно-градостроительному облику

- Требования к архитектурно-градостроительному облику

Функциональное зонирование:

- Планировочный район

300 - Зоны влияния структурообразующих инфраструктурных и природных объектов

310 - Зоны взаимного влияния природных и антропогенных ландшафтов

- 311 - Зоны застройки, ориентированной на природно-рекреационный каркас
- 312 - Зона организации и контроля доступа к элементам природного каркаса
- 313 - Зоны предполагаемого создания элементов природно-рекреационного каркаса
- 314 - Зоны размещения застройки в структуре природно-рекреационного каркаса
- 315 - Зона «Зеленого кольца» Перми
- 316 - Зона «Зеленого пояса» Перми

320 - Зона обслуживания застройки рельсовым транспортом

- 321 - Зона обслуживания застройки трамвайной сетью

200 - Зоны природно-рекреационных территорий

- 210 - Зона природного экологического ландшафта
- 220 - Зона общественной и рекреационной инфраструктуры
- 230 - Зона сельскохозяйственного использования

100 - Зоны территорий смешанного назначения застроенных и незастроенных, планируемых к реновации и (или) размещению новой застройки на земельных участках, свободных от застройки

110 - Зона развития сформировавшейся урбанизированной территории

- 110 - Зона развития сформировавшейся урбанизированной территории

120 - Зона развития территорий с преобразованием преобладающих функций








- 120 - Зона развития территорий с преобразованием преобладающих функций

130 - Зона развития территорий с сохранением преобладающих параметров:





- 131 - Территории, занятые преимущественно промышленными и инфраструктурными объектами, специализированными территориями
- 132 - Территории, занятые преимущественно жилой застройкой, малоэтажными индивидуальными домами
- 133 - Территории, занятые преимущественно многоквартирной типовой жилой застройкой
- 134 - Незастроенные, малоосвоенные территории, предполагающие размещение преимущественно жилой застройки многоквартирными или индивидуальными домами

- Исследования в области градпроектирования



Планировка территории:

-  Границы проектов межевания/планировки
-  Утвержденные ПДП
-  Разработка документации по планировке территории
-  Развитие застроенных территорий
-  Комплексное освоение территорий
-  Особые экономические зоны
-  Приоритетные инвестиционные проекты (ПИП)






Комплексное развитие территорий

-  Планируемая
-  На согласовании
-  Границы согласованы
-  Принято решение о КРТ




Сервитуты установленные

-  Публичный сервитут
-  Частный сервитут














Земельные участки по ПМ

-  Подлежащие резервированию и изъятию
-  Стоит на ГКУ (на момент разработки проекта межевания)
-  Сформирован в рамках проекта межевания
-  Проезды общего пользования по ПМ
-  Сервитуты для обеспечения проезда, прохода по ПМ




Зоны планируемого размещения ОКС

-  Зона размещения ОКС
-  Озелененные, рекреационные территории
-  Зона объектов транспортной и инженерной инфраструктуры










Зоны ограничений:

-  Санитарно-защитные зоны
-  Санитарный разрыв ЖД
-  Зона санитарной охраны
-  Зона действия ограничений по условиям сохранения и планируемого размещения образовательных учреждений
-  Зоны ограничения застройки
-  Прибрежная защитная полоса
-  Водоохранная зона
-  Береговая полоса
-  Охранные зоны коммуникаций
-  Приаэродромная территория
-  Режимные территории
-  Прочие ЗОУИТ
-  Лесопарковый зеленый пояс


Красные линии:

-  Линии регулирования застройки (линии отступа от красных линий)
-  Красные линии и ЗУ, на которых расположены линейные объекты
-  Красные линии







Культурное наследие:

-  Памятники
-  Объекты культурного наследия
-  Защитная зона объекта культурного наследия
-  Территория объекта культурного наследия
-  Территория объекта культурного наследия
-  Охранная зона объекта культурного наследия
-  Зона регулирования застройки
-  Зона охраняемого ландшафта
-  Территория объекта археологического наследия



Резервирование/изъятие земель:

-  Резервирование земель/изъятие земель

Земельные участки:

-  ГПЗУ
-  Земельные участки ДЗО
-  Земельные участки с УРВИ
-  Земельные участки с ОППС
-  Участки формируемые на торги
-  Согласование архитектурно-градостроительного облика

ООПТ:

-  Особо охраняемая природная территория (ООПТ)
-  Охранная зона ООПТ

Лесничества:

-  Пермское городское лесничество

