

Филиал публично-правовой компании «Роскадастр» по Пермскому краю

полное наименование органа регистрации прав


Выписка из Единого государственного реестра недвижимости об объекте недвижимости

Сведения о характеристиках объекта недвижимости

На основании запроса от 26.05.2026, поступившего на рассмотрение 26.05.2026, сообщаем, что согласно записям Единого государственного реестра недвижимости:

Раздел 1 Лист 1

Сооружение			
вид объекта недвижимости			
Лист № 1 раздела 1	Всего листов раздела 1: 6	Всего разделов: 4	Всего листов выписки: 70
26.05.2026г. № КУВИ-001/2026-71467171			
Кадастровый номер:	59:01:4713914:46		
Номер кадастрового квартала:	59:00:0000000		
Дата присвоения кадастрового номера:	29.05.2012		
Ранее присвоенный государственный учетный номер:	Инвентарный номер 33464; Условный номер 59-59-23/115/2007-077		
Адрес:	Российская Федерация, Пермский край, м.о. Пермский г. Пермь (Индустриальный район)		
Площадь:	данные отсутствуют		
Основная характеристика (для сооружения):	тип	значение	единица измерения
	глубина	1	в метрах
Назначение:	1.1. Сооружения электроэнергетики		

полное наименование должности	 <p>ДОКУМЕНТ ПОДПИСАН ЭЛЕКТРОННОЙ ПОДПИСЬЮ</p> <p>Сертификат: 83997148184797998005552191040001978443</p> <p>Владелец: ПУБЛИЧНО-ПРАВОВАЯ КОМПАНИЯ РОСКАДАСТР</p> <p>Действителен: с 24.12.2025 по 19.03.2027</p>	инициалы, фамилия
-------------------------------	--	-------------------

Сооружение			
вид объекта недвижимости			
Лист № 2 раздела 1	Всего листов раздела 1: 6	Всего разделов: 4	Всего листов выписки: 70
26.05.2026г. № КУВИ-001/2026-71467171			
Кадастровый номер:		59:01:4713914:46	
Наименование:	<p>Электросетевой комплекс (ЭСК) Подстанция 35/10-6кВ "Первомайская" с линиями электропередачи и трансформаторными подстанциями. В состав сооружения входят: 1) Подстанция 35/10-6 кВ "Первомайская", в т.ч.: Закрытое распределительное устройство ЗРУ 35/6кВ, площадь застройки 353,0 кв.м; Комплексное распределительное устройство КРУН-10кВ, площадь застройки 62,7 кв.м; ограждение, протяженность 206,00 м; ворота, протяженность 5 м; Дорога, площадь застройки 201,0 кв.м. 2) Трансформаторные подстанции ТП 6/0,4кВ, в т.ч.: ТП-7101, площадь застройки 63,3 кв.м; ТП-7107, площадь застройки 35,2 кв.м; ТП-7154, площадь застройки 53,3 кв.м; ТП-7163, площадь застройки 31,2 кв.м; ТП-7177, общая площадь 71,2 кв.м; ТП-7178, площадь застройки 62,3 кв.м; ТП-7190, площадь застройки 65,0 кв.м; ТП-7198, площадь застройки 62,9 кв.м. 3) Распределительный пункт КРУН РП 6/0,4кВ: РП-16, площадь застройки 29,9 кв.м. 4) Комплексные трансформаторные подстанции КТП 6/0,4кВ, в т.ч.: КТП-7121, площадь застройки 5,0 кв.м; КТП-7133, площадь застройки 5,3 кв.м; КТП-7164, площадь застройки 8,2 кв.м; КТП-7222, площадь застройки 5,0 кв.м; КТП-7225, площадь застройки 5,0 кв.м; КТП-7262, площадь застройки 7,2 кв.м; КТП-7348, площадь застройки 1,0 кв.м; КТП-7394, площадь застройки 4,0 кв.м; КТП-7137, площадь застройки 9,0 кв.м; КТП-7144, площадь застройки 5,7 кв.м; КТП-7334, площадь застройки 2,0 кв.м; КТП-7108, площадь застройки 6,5 кв.м; КТП-7143, площадь застройки 9,6 кв.м; КТП-7166, площадь застройки 5,1 кв.м. 5) Блочные комплексные трансформаторные подстанции БКТП 6/0,4 кВ, в т.ч.: БКТП-7462, площадь застройки 24,7 кв.м. 6) Кабельные линии электропередачи КЛ 10 кВ, в т.ч.: ф. Профилакторий, протяженность 1055 м; ф. Субботино, протяженность 1410 м; ф. ЦТП-2, протяженность 236 м; ф. РП-38 Казанцево-2, протяженность 460 м; ф. РП-38 Казанцево-1, протяженность 460 м; ф. Субботино, протяженность 1635 м; ф. Субботино, протяженность 1185 м; ф. Субботино, протяженность 860 м; ф. ЦТП-2, протяженность 545 м. 8) Кабельные линии электропередачи КЛ 6 кВ, в т.ч.: ф. Водозабор, протяженность 512 м; ф. Осенцы, протяженность 756 м; ф. Пермстрой, протяженность 70 м; ф. Транзит-10, протяженность 2978 м; ф. Транзит-2, протяженность 1040 м; ф. Хмели, протяженность 1660 м; ф. Мулянка, протяженность 90 м; ф. Метро-1, протяженность 1425 м; ф. Метро-2, протяженность 1410 м; ф. Муллы, протяженность 1191 м. 9) Воздушные линии электропередачи ВЛ 6 кВ, в т.ч.: ф. Водозабор, протяженность 470 м; ф. Осенцы, протяженность 5375 м; ф. Пермстрой, протяженность 3600 м; ф. Транзит-10, протяженность 1200 м; ф. Хмели, протяженность 2960 м; ф. Муллы, протяженность 1722 м; ф. Высотный-2, протяженность 960 м. 10) Кабельные линии электропередачи КЛ 0,4 кВ, в т.ч.: от ТП-7144, протяженность 75 м; от ТП-7154, протяженность 360 м; от РП-90, протяженность 114 м; от ТП-7462, протяженность 914 м; от ТП-7143, протяженность 38 м; от ТП-7166, протяженность 150 м. 11)</p>		
Наименование:	Воздушные линии электропередачи ВЛ 0,4кВ, в т.ч.: от ТП-7137, протяженность 1986 м; от ТП-7137, протяженность 975 м; от ТП-7143, протяженность 3470 м; от ТП-7144, протяженность 155 м; от ТП-7107, протяженность 230 м; от ТП-7121, протяженность 1370 м; от ТП-7462, протяженность 305 м.		
Количество этажей, в том числе подземных этажей:	данные отсутствуют		



ДОКУМЕНТ ПОДПИСАН
ЭЛЕКТРОННОЙ ПОДПИСЬЮ

Сертификат: 83997148184797998005552191040001978443

Владелец: ПУБЛИЧНО-ПРАВОВАЯ КОМПАНИЯ

РОСКАДАСТР

Действителен: с 24.12.2025 по 19.03.2027

полное наименование должности

инициалы, фамилия

Сооружение			
вид объекта недвижимости			
Лист № 3 раздела 1	Всего листов раздела 1: 6	Всего разделов: 4	Всего листов выписки: 70
26.05.2026г. № КУВИ-001/2026-71467171			
Кадастровый номер:	59:01:4713914:46		
Год ввода в эксплуатацию по завершении строительства:	данные отсутствуют		
Год завершения строительства:	2008		
Кадастровая стоимость, руб.:	84737086.97		
Кадастровые номера иных объектов недвижимости, в пределах которых расположен объект недвижимости:	59:01:0000000:1007, 59:01:0000000:1066, 59:01:0000000:1210, 59:01:0000000:1252, 59:01:0000000:19, 59:01:0000000:20, 59:01:0000000:23, 59:01:0000000:25, 59:01:0000000:262, 59:01:0000000:351, 59:01:0000000:363, 59:01:0000000:380, 59:01:0000000:46545, 59:01:0000000:46547, 59:01:0000000:47387, 59:01:0000000:508, 59:01:0000000:517, 59:01:0000000:650, 59:01:0000000:75994, 59:01:0000000:76542, 59:01:0000000:78683, 59:01:0000000:80, 59:01:0000000:80952, 59:01:4410876:2, 59:01:4410876:34, 59:01:4410876:37, 59:01:4413787:22, 59:01:4413835:2, 59:01:4413853:20, 59:01:4413853:28, 59:01:4413923:1, 59:01:4416031:11, 59:01:4416050:16, 59:01:4416050:20, 59:01:4416050:47, 59:01:4416050:68, 59:01:4416072:10, 59:01:4416072:8, 59:01:4416087:2, 59:01:4416087:32, 59:01:4416091:52, 59:01:4416093:10, 59:01:4416093:11, 59:01:4416093:37, 59:01:4416093:7, 59:01:4416093:9, 59:01:4416098:19, 59:01:4416098:8, 59:01:4416102:16, 59:01:4416115:31, 59:01:4416115:33, 59:01:4416115:6, 59:01:4416115:7, 59:01:4613886:53, 59:01:4613886:71, 59:01:4613886:74, 59:01:4613886:9, 59:01:4613898:6, 59:01:4613904:6, 59:01:4613905:100, 59:01:4613905:18, 59:01:4613905:2, 59:01:4613905:20, 59:01:4613905:8, 59:01:4613906:10, 59:01:4613906:4, 59:01:4613906:76, 59:01:4613906:80, 59:01:4613907:10, 59:01:4613907:11, 59:01:4613907:58, 59:01:4613916:10, 59:01:4613916:101, 59:01:4613916:63, 59:01:4613916:64, 59:01:4613916:868, 59:01:4613916:91, 59:01:4616058:12, 59:01:4616058:137, 59:01:4616058:138, 59:01:4616058:148, 59:01:4616058:15, 59:01:4616058:17, 59:01:4616058:5, 59:01:4713876:11, 59:01:4713876:14, 59:01:4713876:3, 59:01:4713876:46, 59:01:4713876:5, 59:01:4713876:58		

полное наименование должности		ДОКУМЕНТ ПОДПИСАН ЭЛЕКТРОННОЙ ПОДПИСЬЮ	инициалы, фамилия
	Сертификат: 83997148184797998005552191040001978443	Владелец: ПУБЛИЧНО-ПРАВОВАЯ КОМПАНИЯ РОСКАДАСТР Действителен: с 24.12.2025 по 19.03.2027	

Сооружение			
вид объекта недвижимости			
Лист № 4 раздела 1	Всего листов раздела 1: 6	Всего разделов: 4	Всего листов выписки: 70
26.05.2026г. № КУВИ-001/2026-71467171			
Кадастровый номер:		59:01:4713914:46	
	59:01:4713876:59, 59:01:4713876:61, 59:01:4713876:7, 59:01:4713876:8, 59:01:4713876:9, 59:01:4713877:119, 59:01:4713877:12, 59:01:4713877:124, 59:01:4713877:22, 59:01:4713877:4, 59:01:4713877:46, 59:01:4713877:48, 59:01:4713877:6, 59:01:4713877:9, 59:01:4713878:29, 59:01:4713878:30, 59:01:4713878:8, 59:01:4713879:13, 59:01:4713879:3, 59:01:4713879:4, 59:01:4713879:5, 59:01:4713881:11, 59:01:4713908:13, 59:01:4713908:3, 59:01:4713908:38, 59:01:4713908:40, 59:01:4713908:43, 59:01:4713908:44, 59:01:4713908:45, 59:01:4713908:6, 59:01:4713908:8, 59:01:4713909:122, 59:01:4713909:16, 59:01:4713909:2, 59:01:4713909:23, 59:01:4713909:24, 59:01:4713909:28, 59:01:4713909:31, 59:01:4713909:32, 59:01:4713909:97, 59:01:4713910:10, 59:01:4713910:4, 59:01:4713910:5, 59:01:4713912:288, 59:01:4713912:309, 59:01:4713912:319, 59:01:4713912:328, 59:01:4713912:7, 59:01:4713914:1, 59:01:4713927:2, 59:01:4713928:11, 59:01:4713928:12, 59:01:4713928:4, 59:01:4713928:6, 59:01:4713933:45, 59:01:4716001:27, 59:01:4716035:6, 59:01:4716037:13, 59:01:4716037:18, 59:01:4716037:27, 59:01:4716037:295, 59:01:4716037:37, 59:01:4716051:26, 59:01:4716051:47, 59:01:4716051:508, 59:01:4716051:509, 59:01:4716051:54, 59:01:4716051:559, 59:01:4716051:68, 59:01:4716051:69, 59:01:4716060:1, 59:01:4716060:9, 59:01:4716061:11, 59:01:4716061:551, 59:01:4716065:33, 59:01:4716097:1, 59:01:4716097:16, 59:01:4716097:21, 59:01:4716097:22, 59:01:4716097:29, 59:01:4716097:3, 59:01:4716097:30, 59:01:4716097:6, 59:01:4716097:7, 59:01:4716099:9, 59:01:4716100:3, 59:01:4716102:25, 59:01:4716102:3, 59:01:4716102:30, 59:01:4716141:35		
	59:01:4716141:38, 59:01:4716141:40, 59:01:4716141:41, 59:01:4716141:42, 59:01:4716141:43, 59:01:4716141:44, 59:01:4716141:49, 59:32:1790001:135, 59:32:1790001:1762, 59:32:1790001:18, 59:32:1790001:1890, 59:32:1790001:260, 59:32:1790001:261, 59:32:1790001:2675, 59:32:1790001:2791, 59:32:1790001:319, 59:32:1790001:354, 59:32:1790001:355, 59:32:1790001:364, 59:32:1790001:47, 59:32:1790001:485, 59:32:1790001:5, 59:32:1790001:502, 59:32:1790001:552, 59:32:1790001:59, 59:32:1790001:606, 59:32:1790001:794, 59:32:1790008:210, 59:32:3410001:146, 59:32:3410001:190, 59:32:3410001:191, 59:32:3410001:728, 59:32:3410001:750, 59:01:0000000:86870, 59:01:4713934:122, 59:01:4410034:815, 59:01:4413853:384, 59:32:1790001:360, 59:32:1790001:3088, 59:01:4713877:47, 59:01:4713877:7, 59:01:4716037:419, 59:01:4716037:417, 59:01:0000000:88158, 59:01:4713933:164, 59:01:4716051:710, 59:01:0000000:89187, 59:01:4613916:1024, 59:01:4716001:146, 59:01:0000000:89641, 59:01:0000000:89785, 59:01:4716051:717, 59:32:1790001:3157, 59:32:1790001:3159, 59:32:1790001:3168, 59:01:0000000:90259, 59:01:0000000:90257, 59:01:4613906:218, 59:01:0000000:90695, 59:01:4713876:177, 59:32:3410001:4382, 59:32:3410001:4384, 59:01:0000000:91285, 59:01:0000000:91650, 59:01:0000000:92100, 59:01:4413926:168, 59:32:3410001:4726, 59:01:4713877:259, 59:01:4713934:125, 59:01:0000000:92187, 59:01:0000000:92296, 59:01:4416115:181, 59:01:4716051:729, 59:01:4713877:264, 59:01:4616058:268, 59:01:0000000:93185, 59:01:0000000:93186, 59:01:0000000:93187, 59:32:3410001:4791, 59:01:4716051:742, 59:01:0000000:93457, 59:01:0000000:93472, 59:32:3410001:4833, 59:01:0000000:94128, 59:32:1790001:3511, 59:32:1790001:3517, 59:32:1790001:3534, 59:32:1790001:3561, 59:32:1790001:3565, 59:32:1790001:3572		



ДОКУМЕНТ ПОДПИСАН
ЭЛЕКТРОННОЙ ПОДПИСЬЮ

Сертификат: 83997148184797998005552191040001978443

Владелец: ПУБЛИЧНО-ПРАВОВАЯ КОМПАНИЯ

РОСКАДАСТР

Действителен: с 24.12.2025 по 19.03.2027

ПОЛНОЕ НАИМЕНОВАНИЕ ДОЛЖНОСТИ

инициалы, фамилия

Сооружение			
вид объекта недвижимости			
Лист № 5 раздела 1	Всего листов раздела 1: 6	Всего разделов: 4	Всего листов выписки: 70
26.05.2026г. № КУВИ-001/2026-71467171			
Кадастровый номер:	59:01:4713914:46		
	59:32:1790001:2796, 59:01:4416115:178, 59:32:3410001:3217, 59:01:0000000:90906, 59:32:0000000:13118, 59:01:4713933:167, 59:01:0000000:46084, 59:01:4713914:178, 59:32:1790001:2334, 59:01:4416115:180, 59:01:4713876:180, 59:01:0000000:481, 59:01:0000000:91005, 59:01:4416093:2, 59:01:0000000:89614, 59:01:4716037:509, 59:01:4416050:273, 59:01:4716051:827, 59:32:1790001:3617, 59:01:4713877:269, 59:01:4713932:170, 59:01:4716037:521, 59:01:4716037:539, 59:01:4716037:550, 59:01:4716037:551, 59:01:4716037:540, 59:01:4716037:542, 59:01:4716037:543, 59:32:1790001:3648, 59:01:0000000:95805, 59:01:4416093:253, 59:01:4416093:254, 59:01:4716051:845, 59:01:4716037:571, 59:01:4716037:572, 59:32:1790001:3694, 59:01:4416093:264, 59:01:4716061:797, 59:01:0000000:98072, 59:01:4713908:160, 59:01:4713910:187, 59:01:4713911:281, 59:01:4713914:4, 59:01:4713909:255, 59:01:4716001:154, 59:01:4716001:153, 59:01:4716037:599, 59:01:4613895:216, 59:01:4716037:604, 59:01:4716037:605		
Кадастровые номера помещений, машино-мест, расположенных в здании или сооружении:	данные отсутствуют		
Кадастровые номера объектов недвижимости, из которых образован объект недвижимости:	данные отсутствуют		
Кадастровые номера образованных объектов недвижимости:	данные отсутствуют		
Сведения о включении объекта недвижимости в состав предприятия как имущественного комплекса:	данные отсутствуют		
Сведения о включении объекта недвижимости в состав единого недвижимого комплекса:	данные отсутствуют		
Виды разрешенного использования:	данные отсутствуют		
Сведения о включении объекта недвижимости в реестр объектов культурного наследия:	данные отсутствуют		
Сведения о кадастровом инженере:	Кутлина Екатерина Возивовна, СНИЛС 000-000-000 00, дата завершения кадастровых работ: 05.02.2014 Арасланова Александра Олеговна, № 1819, в СРО А КИ "Содружество", СНИЛС 155-748-909 12, договор на выполнение кадастровых работ от 07.08.2023 № ПЭ/ПГЭС/ОИО/203/2023, дата завершения кадастровых работ: 05.02.2024 Стафеева Марина Александровна, № 293, в Ассоциация "СРО А КИ "Содружество", СНИЛС 089-534-702 09, договор на выполнение кадастровых работ от 02.02.2023 № 4300080695, дата завершения кадастровых работ: 18.02.2026		
Статус записи об объекте недвижимости:	Сведения об объекте недвижимости имеют статус "актуальные, ранее учтенные"		
Особые отметки:	Сведения, необходимые для заполнения разделов: 6 - Сведения о частях объекта недвижимости; 7 - Перечень помещений, машино-мест, расположенных в здании, сооружении; 8 - План расположения помещения, машино-места на этаже (плане этажа), отсутствуют.		



ДОКУМЕНТ ПОДПИСАН
ЭЛЕКТРОННОЙ ПОДПИСЬЮ

Сертификат: 83997148184797998005552191040001978443

Владелец: ПУБЛИЧНО-ПРАВОВАЯ КОМПАНИЯ

РОСКАДАСТР

Действителен: с 24.12.2025 по 19.03.2027

полное наименование должности

инициалы, фамилия

Сооружение			
вид объекта недвижимости			
Лист № 6 раздела 1	Всего листов раздела 1: 6	Всего разделов: 4	Всего листов выписки: 70
26.05.2026г. № КУВИ-001/2026-71467171			
Кадастровый номер:		59:01:4713914:46	
Получатель выписки:		Департамент земельных отношений администрации города Перми	

полное наименование должности		ДОКУМЕНТ ПОДПИСАН ЭЛЕКТРОННОЙ ПОДПИСЬЮ	инициалы, фамилия
	Сертификат: 83997148184797998005552191040001978443 Владелец: ПУБЛИЧНО-ПРАВОВАЯ КОМПАНИЯ РОСКАДАСТР Действителен: с 24.12.2025 по 19.03.2027		

Выписка из Единого государственного реестра недвижимости об объекте недвижимости
Сведения о зарегистрированных правах

Сооружение			
вид объекта недвижимости			
Лист № 1 раздела 2	Всего листов раздела 2: 1	Всего разделов: 4	Всего листов выписки: 70
26.05.2026г. № КУВИ-001/2026-71467171			
Кадастровый номер:		59:01:4713914:46	
1	Правообладатель (правообладатели):	1.1	Открытое акционерное общество "Межрегиональная распределительная сетевая компания Урала", ИНН: 6671163413, ОГРН: 1056604000970
	Сведения о возможности предоставления третьим лицам персональных данных физического лица:	1.1.1	данные отсутствуют
2	Вид, номер, дата и время государственной регистрации права:	2.1	Собственность 59-59-23/031/2008-354 15.07.2008 00:00:00
3	Сведения об осуществлении государственной регистрации сделки, права без необходимого в силу закона согласия третьего лица, органа:	3.1	данные отсутствуют
4	Ограничение прав и обременение объекта недвижимости:	не зарегистрировано	
5	Договоры участия в долевом строительстве:	не зарегистрировано	
6	Заявленные в судебном порядке права требования:	данные отсутствуют	
7	Сведения о возможности предоставления третьим лицам персональных данных физического лица	данные отсутствуют	
8	Сведения о возражении в отношении зарегистрированного права:	данные отсутствуют	
9	Сведения о наличии решения об изъятии объекта недвижимости для государственных и муниципальных нужд:	данные отсутствуют	
10	Сведения о невозможности государственной регистрации без личного участия правообладателя или его законного представителя:	данные отсутствуют	
11	Правопритязания и сведения о наличии поступивших, но не рассмотренных заявлений о проведении государственной регистрации права (перехода, прекращения права), ограничения права или обременения объекта недвижимости, сделки в отношении объекта недвижимости:	отсутствуют	



ДОКУМЕНТ ПОДПИСАН
ЭЛЕКТРОННОЙ ПОДПИСЬЮ

Сертификат: 83997148184797998005552191040001978443
Владелец: ПУБЛИЧНО-ПРАВОВАЯ КОМПАНИЯ
РОСКАДАСТР
Действителен: с 24.12.2025 по 19.03.2027

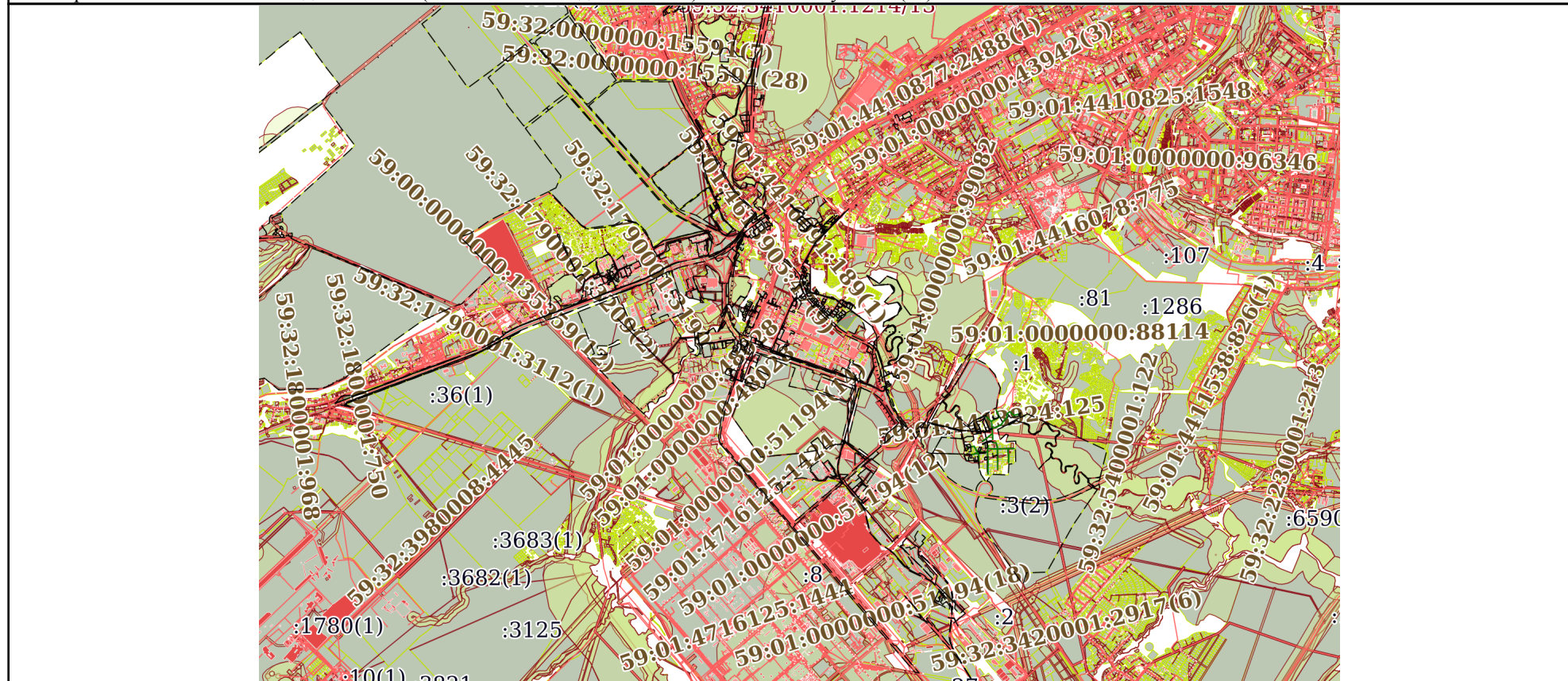
полное наименование должности

инициалы, фамилия

Выписка из Единого государственного реестра недвижимости об объекте недвижимости
 Описание местоположения объекта недвижимости

Сооружение			
вид объекта недвижимости			
Лист № 1 раздела 5	Всего листов раздела 5: 1	Всего разделов: 4	Всего листов выписки: 70
26.05.2026г. № КУВИ-001/2026-71467171			
Кадастровый номер:		59:01:4713914:46	

Схема расположения объекта недвижимости (части объекта недвижимости) на земельном участке(ах)



Масштаб 1:70000 Условные обозначения:

полное наименование должности	 ДОКУМЕНТ ПОДПИСАН ЭЛЕКТРОННОЙ ПОДПИСЬЮ	инициалы, фамилия
	Сертификат: 83997148184797998005552191040001978443 Владелец: ПУБЛИЧНО-ПРАВОВАЯ КОМПАНИЯ РОСКАДАСТР Действителен: с 24.12.2025 по 19.03.2027	

Выписка из Единого государственного реестра недвижимости об объекте недвижимости
Описание местоположения объекта недвижимости

Сооружение			
вид объекта недвижимости			
Лист № 1 раздела 5.1	Всего листов раздела 5.1: 62	Всего разделов: 4	Всего листов выписки: 70
26.05.2026г. № КУВИ-001/2026-71467171			
Кадастровый номер:		59:01:4713914:46	

1. Сведения о координатах характерных точек контура объекта недвижимости						
Система координат МСК-59, зона 2						
Номер точки	Координаты, м		Радиус, м	Средняя квадратическая погрешность определения координат характерных точек контура, м	Глубина, высота, м	
	X	Y			Н1	Н2
1	2	3	4	5	6	7
1	510575.24	2225140.68	-	0.1	данные отсутствуют	данные отсутствуют
2	510591.54	2225146.93	-	0.1	данные отсутствуют	данные отсутствуют
3	510598.53	2225145.35	-	0.1	данные отсутствуют	данные отсутствуют
4	510601.94	2225147.29	-	0.1	данные отсутствуют	данные отсутствуют
5	510606.51	2225149.58	-	0.1	данные отсутствуют	данные отсутствуют
6	510607.07	2225149.92	-	0.1	данные отсутствуют	данные отсутствуют
7	510606.08	2225152.96	-	0.1	данные отсутствуют	данные отсутствуют
8	510607.84	2225153.82	-	0.1	данные отсутствуют	данные отсутствуют
9	510606.84	2225156.68	-	0.1	данные отсутствуют	данные отсутствуют
10	510603.03	2225165.54	-	0.1	данные отсутствуют	данные отсутствуют
11	510599.07	2225173.99	-	0.1	данные отсутствуют	данные отсутствуют
12	510600.61	2225174.99	-	0.1	данные отсутствуют	данные отсутствуют

полное наименование должности	 <p>ДОКУМЕНТ ПОДПИСАН ЭЛЕКТРОННОЙ ПОДПИСЬЮ</p> <p>Сертификат: 83997148184797998005552191040001978443 Владелец: ПУБЛИЧНО-ПРАВОВАЯ КОМПАНИЯ РОСКАДАСТР Действителен: с 24.12.2025 по 19.03.2027</p>	инициалы, фамилия
-------------------------------	--	-------------------

Сооружение

вид объекта недвижимости

Лист № 2 раздела 5.1

Всего листов раздела 5.1: 62

Всего разделов: 4

Всего листов выписки: 70

26.05.2026г. № КУВИ-001/2026-71467171

Кадастровый номер:

59:01:4713914:46

13	510597.39	2225183.19	-	0.1	данные отсутствуют	данные отсутствуют
14	510592.86	2225193.24	-	0.1	данные отсутствуют	данные отсутствуют
15	510590.42	2225198.96	-	0.1	данные отсутствуют	данные отсутствуют
16	510584.21	2225213.49	-	0.1	данные отсутствуют	данные отсутствуют
17	510578.32	2225213.4	-	0.1	данные отсутствуют	данные отсутствуют
18	510567	2225208.96	-	0.1	данные отсутствуют	данные отсутствуют
19	510566.13	2225211.11	-	0.1	данные отсутствуют	данные отсутствуют
20	510552.11	2225205.8	-	0.1	данные отсутствуют	данные отсутствуют
21	510570.21	2225154.73	-	0.1	данные отсутствуют	данные отсутствуют
22	510572.15	2225153.67	-	0.1	данные отсутствуют	данные отсутствуют
23	510573.65	2225149.71	-	0.1	данные отсутствуют	данные отсутствуют
24	510572.9	2225147.59	-	0.1	данные отсутствуют	данные отсутствуют
1	510575.24	2225140.68	-	0.1	данные отсутствуют	данные отсутствуют
1	510519.43	2224883	-	0.1	данные отсутствуют	данные отсутствуют
2	510529.11	2224886.48	-	0.1	данные отсутствуют	данные отсутствуют
3	510526.99	2224892.39	-	0.1	данные отсутствуют	данные отсутствуют
4	510517.3	2224888.91	-	0.1	данные отсутствуют	данные отсутствуют



ДОКУМЕНТ ПОДПИСАН
ЭЛЕКТРОННОЙ ПОДПИСЬЮ

Сертификат: 83997148184797998005552191040001978443

Владелец: ПУБЛИЧНО-ПРАВОВАЯ КОМПАНИЯ

РОСКАДАСТР

Действителен: с 24.12.2025 по 19.03.2027

полное наименование должности

инициалы, фамилия

Сооружение

вид объекта недвижимости

Лист № 3 раздела 5.1

Всего листов раздела 5.1: 62

Всего разделов: 4

Всего листов выписки: 70

26.05.2026г. № КУВИ-001/2026-71467171

Кадастровый номер:

59:01:4713914:46

1	510519.43	2224883	-	0.1	данные отсутствуют	данные отсутствуют
1	510641.06	2224727.14	-	0.1	данные отсутствуют	данные отсутствуют
2	510642	2224732.77	-	0.1	данные отсутствуют	данные отсутствуют
3	510631.08	2224734.6	-	0.1	данные отсутствуют	данные отсутствуют
4	510630.13	2224728.98	-	0.1	данные отсутствуют	данные отсутствуют
1	510641.06	2224727.14	-	0.1	данные отсутствуют	данные отсутствуют
1	511226.88	2224407.72	-	0.1	данные отсутствуют	данные отсутствуют
2	511229.12	2224412.97	-	0.1	данные отсутствуют	данные отсутствуют
3	511219.33	2224417.14	-	0.1	данные отсутствуют	данные отсутствуют
4	511217.1	2224411.89	-	0.1	данные отсутствуют	данные отсутствуют
1	511226.88	2224407.72	-	0.1	данные отсутствуют	данные отсутствуют
1	513451.03	2225200.26	-	0.1	данные отсутствуют	данные отсутствуют
2	513450.8	2225208.55	-	0.1	данные отсутствуют	данные отсутствуют
3	513444.46	2225208.38	-	0.1	данные отсутствуют	данные отсутствуют
4	513444.69	2225200.09	-	0.1	данные отсутствуют	данные отсутствуют
1	513451.03	2225200.26	-	0.1	данные отсутствуют	данные отсутствуют
1	510139.38	2225101.52	-	0.1	данные отсутствуют	данные отсутствуют



ДОКУМЕНТ ПОДПИСАН
ЭЛЕКТРОННОЙ ПОДПИСЬЮ

Сертификат: 83997148184797998005552191040001978443

Владелец: ПУБЛИЧНО-ПРАВОВАЯ КОМПАНИЯ

РОСКАДАСТР

Действителен: с 24.12.2025 по 19.03.2027

полное наименование должности

инициалы, фамилия

Сооружение

вид объекта недвижимости

Лист № 4 раздела 5.1

Всего листов раздела 5.1: 62

Всего разделов: 4

Всего листов выписки: 70

26.05.2026г. № КУВИ-001/2026-71467171

Кадастровый номер:

59:01:4713914:46

2	510144.13	2225103.11	-	0.1	данные отсутствуют	данные отсутствуют
3	510141	2225112.43	-	0.1	данные отсутствуют	данные отсутствуют
4	510136.24	2225110.83	-	0.1	данные отсутствуют	данные отсутствуют
1	510139.38	2225101.52	-	0.1	данные отсутствуют	данные отсутствуют
1	510973.37	2225388.91	-	0.1	данные отсутствуют	данные отсутствуют
2	510978.74	2225391.29	-	0.1	данные отсутствуют	данные отсутствуют
3	510976.34	2225396.7	-	0.1	данные отсутствуют	данные отсутствуют
4	510970.97	2225394.32	-	0.1	данные отсутствуют	данные отсутствуют
1	510973.37	2225388.91	-	0.1	данные отсутствуют	данные отсутствуют
1	510456.27	2223323.39	-	0.1	данные отсутствуют	данные отсутствуют
2	510456.27	2223329.66	-	0.1	данные отсутствуют	данные отсутствуют
3	510451.3	2223329.66	-	0.1	данные отсутствуют	данные отсутствуют
4	510451.3	2223323.39	-	0.1	данные отсутствуют	данные отсутствуют
1	510456.27	2223323.39	-	0.1	данные отсутствуют	данные отсутствуют
1	511913.51	2225136.72	-	0.1	данные отсутствуют	данные отсутствуют
2	511919.49	2225144.97	-	0.1	данные отсутствуют	данные отсутствуют
3	511917.47	2225146.43	-	0.1	данные отсутствуют	данные отсутствуют



ДОКУМЕНТ ПОДПИСАН
ЭЛЕКТРОННОЙ ПОДПИСЬЮ

Сертификат: 83997148184797998005552191040001978443

Владелец: ПУБЛИЧНО-ПРАВОВАЯ КОМПАНИЯ

РОСКАДАСТР

Действителен: с 24.12.2025 по 19.03.2027

полное наименование должности

инициалы, фамилия

Сооружение

вид объекта недвижимости

Лист № 5 раздела 5.1

Всего листов раздела 5.1: 62

Всего разделов: 4

Всего листов выписки: 70

26.05.2026г. № КУВИ-001/2026-71467171

Кадастровый номер:

59:01:4713914:46

4	511911.49	2225138.18	-	0.1	данные отсутствуют	данные отсутствуют
1	511913.51	2225136.72	-	0.1	данные отсутствуют	данные отсутствуют
1	513857.27	2224747.7	-	0.1	данные отсутствуют	данные отсутствуют
2	513854	2224749.42	-	0.1	данные отсутствуют	данные отсутствуют
3	513828.67	2224780.44	-	0.1	данные отсутствуют	данные отсутствуют
4	513811.66	2224801.44	-	0.1	данные отсутствуют	данные отсутствуют
5	513784.64	2224834.47	-	0.1	данные отсутствуют	данные отсутствуют
6	513762.11	2224862.02	-	0.1	данные отсутствуют	данные отсутствуют
7	513737.31	2224892.69	-	0.1	данные отсутствуют	данные отсутствуют
8	513708.38	2224928.36	-	0.1	данные отсутствуют	данные отсутствуют
9	513677.05	2224967.11	-	0.1	данные отсутствуют	данные отсутствуют
10	513645.02	2225006.34	-	0.1	данные отсутствуют	данные отсутствуют
11	513613.41	2225044.49	-	0.1	данные отсутствуют	данные отсутствуют
12	513566.05	2225044.59	-	0.1	данные отсутствуют	данные отсутствуют
13	513514.33	2225045.26	-	0.1	данные отсутствуют	данные отсутствуют
14	513475.5	2225045.45	-	0.1	данные отсутствуют	данные отсутствуют
15	513423.29	2225045.54	-	0.1	данные отсутствуют	данные отсутствуют



ДОКУМЕНТ ПОДПИСАН
ЭЛЕКТРОННОЙ ПОДПИСЬЮ

Сертификат: 83997148184797998005552191040001978443
Владелец: ПУБЛИЧНО-ПРАВОВАЯ КОМПАНИЯ
РОСКАДАСТР
Действителен: с 24.12.2025 по 19.03.2027

полное наименование должности

инициалы, фамилия

Сооружение

вид объекта недвижимости

Лист № 6 раздела 5.1

Всего листов раздела 5.1: 62

Всего разделов: 4

Всего листов выписки: 70

26.05.2026г. № КУВИ-001/2026-71467171

Кадастровый номер:

59:01:4713914:46

16	513369.15	2225045.81	-	0.1	данные отсутствуют	данные отсутствуют
17	513341.45	2225046.25	-	0.1	данные отсутствуют	данные отсутствуют
18	513323.54	2225045.95	-	0.1	данные отсутствуют	данные отсутствуют
19	513270	2225046.28	-	0.1	данные отсутствуют	данные отсутствуют
20	513218.22	2225046.42	-	0.1	данные отсутствуют	данные отсутствуют
21	513172.82	2225046.64	-	0.1	данные отсутствуют	данные отсутствуют
1	513613.41	2225044.49	-	0.1	данные отсутствуют	данные отсутствуют
2	513612.76	2225089.36	-	0.1	данные отсутствуют	данные отсутствуют
3	513611.89	2225130.95	-	0.1	данные отсутствуют	данные отсутствуют
1	513153.17	2225048.29	-	0.1	данные отсутствуют	данные отсутствуют
2	513119.82	2225048.29	-	0.1	данные отсутствуют	данные отсутствуют
3	513081.94	2225048.38	-	0.1	данные отсутствуют	данные отсутствуют
4	513062.89	2225013.76	-	0.1	данные отсутствуют	данные отсутствуют
5	513058.94	2224985.2	-	0.1	данные отсутствуют	данные отсутствуют
6	513054.03	2224949.16	-	0.1	данные отсутствуют	данные отсутствуют
7	513015.6	2224943.01	-	0.1	данные отсутствуют	данные отсутствуют
8	512975.01	2224936.45	-	0.1	данные отсутствуют	данные отсутствуют



ДОКУМЕНТ ПОДПИСАН
ЭЛЕКТРОННОЙ ПОДПИСЬЮ

Сертификат: 83997148184797998005552191040001978443
Владелец: ПУБЛИЧНО-ПРАВОВАЯ КОМПАНИЯ
РОСКАДАСТР
Действителен: с 24.12.2025 по 19.03.2027

полное наименование должности

инициалы, фамилия

Сооружение

вид объекта недвижимости

Лист № 7 раздела 5.1

Всего листов раздела 5.1: 62

Всего разделов: 4

Всего листов выписки: 70

26.05.2026г. № КУВИ-001/2026-71467171

Кадастровый номер:

59:01:4713914:46

9	512940.56	2224930.96	-	0.1	данные отсутствуют	данные отсутствуют
10	512892.68	2224923.28	-	0.1	данные отсутствуют	данные отсутствуют
11	512832.32	2224913.35	-	0.1	данные отсутствуют	данные отсутствуют
12	512773.96	2224904.01	-	0.1	данные отсутствуют	данные отсутствуют
13	512719.85	2224895.33	-	0.1	данные отсутствуют	данные отсутствуют
14	512650.75	2224884.19	-	0.1	данные отсутствуют	данные отсутствуют
15	512591.89	2224874.89	-	0.1	данные отсутствуют	данные отсутствуют
16	512553.83	2224869	-	0.1	данные отсутствуют	данные отсутствуют
17	512499.56	2224883.24	-	0.1	данные отсутствуют	данные отсутствуют
18	512451.13	2224895.73	-	0.1	данные отсутствуют	данные отсутствуют
1	512499.56	2224883.24	-	0.1	данные отсутствуют	данные отсутствуют
2	512462.45	2224919.5	-	0.1	данные отсутствуют	данные отсутствуют
3	512424.69	2224956.39	-	0.1	данные отсутствуют	данные отсутствуют
1	512118.67	2225147.63	-	0.1	данные отсутствуют	данные отсутствуют
2	512084.57	2225151.66	-	0.1	данные отсутствуют	данные отсутствуют
3	512066.35	2225165.15	-	0.1	данные отсутствуют	данные отсутствуют
4	512048.08	2225155.98	-	0.1	данные отсутствуют	данные отсутствуют



ДОКУМЕНТ ПОДПИСАН
ЭЛЕКТРОННОЙ ПОДПИСЬЮ

Сертификат: 83997148184797998005552191040001978443

Владелец: ПУБЛИЧНО-ПРАВОВАЯ КОМПАНИЯ

РОСКАДАСТР

Действителен: с 24.12.2025 по 19.03.2027

полное наименование должности

инициалы, фамилия

Сооружение

вид объекта недвижимости

Лист № 8 раздела 5.1

Всего листов раздела 5.1: 62

Всего разделов: 4

Всего листов выписки: 70

26.05.2026г. № КУВИ-001/2026-71467171

Кадастровый номер:

59:01:4713914:46

5	512015.32	2225189.92	-	0.1	данные отсутствуют	данные отсутствуют
6	512008.98	2225195.88	-	0.1	данные отсутствуют	данные отсутствуют
7	511994.54	2225172.53	-	0.1	данные отсутствуют	данные отсутствуют
8	511980.26	2225149.78	-	0.1	данные отсутствуют	данные отсутствуют
9	511954.63	2225138.76	-	0.1	данные отсутствуют	данные отсутствуют
1	511955.77	2225295.65	-	0.1	данные отсутствуют	данные отсутствуют
2	511957.6	2225321.86	-	0.1	данные отсутствуют	данные отсутствуют
3	511936.45	2225321.58	-	0.1	данные отсутствуют	данные отсутствуют
4	511907.94	2225320.35	-	0.1	данные отсутствуют	данные отсутствуют
1	511874.52	2224945.44	-	0.1	данные отсутствуют	данные отсутствуют
2	511849.48	2224887.13	-	0.1	данные отсутствуют	данные отсутствуют
3	511841.41	2224824.07	-	0.1	данные отсутствуют	данные отсутствуют
4	511867.06	2224765.43	-	0.1	данные отсутствуют	данные отсутствуют
5	511900.78	2224718.25	-	0.1	данные отсутствуют	данные отсутствуют
6	511905.4	2224707.53	-	0.1	данные отсутствуют	данные отсутствуют
7	511927.9	2224658.16	-	0.1	данные отсутствуют	данные отсутствуют
8	511952.99	2224602.7	-	0.1	данные отсутствуют	данные отсутствуют



ДОКУМЕНТ ПОДПИСАН
ЭЛЕКТРОННОЙ ПОДПИСЬЮ

Сертификат: 83997148184797998005552191040001978443
Владелец: ПУБЛИЧНО-ПРАВОВАЯ КОМПАНИЯ
РОСКАДАСТР
Действителен: с 24.12.2025 по 19.03.2027

полное наименование должности

инициалы, фамилия

Сооружение

вид объекта недвижимости

Лист № 9 раздела 5.1

Всего листов раздела 5.1: 62

Всего разделов: 4

Всего листов выписки: 70

26.05.2026г. № КУВИ-001/2026-71467171

Кадастровый номер:

59:01:4713914:46

9	511967.53	2224570.34	-	0.1	данные отсутствуют	данные отсутствуют
1	511900.78	2224718.25	-	0.1	данные отсутствуют	данные отсутствуют
2	511950.33	2224711.36	-	0.1	данные отсутствуют	данные отсутствуют
3	511991.17	2224682.53	-	0.1	данные отсутствуют	данные отсутствуют
4	512040.17	2224647.92	-	0.1	данные отсутствуют	данные отсутствуют
5	512087.85	2224614.08	-	0.1	данные отсутствуют	данные отсутствуют
6	512124.81	2224653.49	-	0.1	данные отсутствуют	данные отсутствуют
7	512159.66	2224690.12	-	0.1	данные отсутствуют	данные отсутствуют
8	512233.59	2224683.3	-	0.1	данные отсутствуют	данные отсутствуют
9	512299.33	2224676.4	-	0.1	данные отсутствуют	данные отсутствуют
1	511950.33	2224711.36	-	0.1	данные отсутствуют	данные отсутствуют
2	511965.47	2224671.49	-	0.1	данные отсутствуют	данные отсутствуют
1	512040.17	2224647.92	-	0.1	данные отсутствуют	данные отсутствуют
2	512043.12	2224652.26	-	0.1	данные отсутствуют	данные отсутствуют
1	511906.18	2224539.98	-	0.1	данные отсутствуют	данные отсутствуют
2	511879.29	2224589.25	-	0.1	данные отсутствуют	данные отсутствуют
3	511822.41	2224609.36	-	0.1	данные отсутствуют	данные отсутствуют



ДОКУМЕНТ ПОДПИСАН
ЭЛЕКТРОННОЙ ПОДПИСЬЮ

Сертификат: 83997148184797998005552191040001978443
Владелец: ПУБЛИЧНО-ПРАВОВАЯ КОМПАНИЯ
РОСКАДАСТР
Действителен: с 24.12.2025 по 19.03.2027

полное наименование должности

инициалы, фамилия

Сооружение

вид объекта недвижимости

Лист № 10 раздела 5.1

Всего листов раздела 5.1: 62

Всего разделов: 4

Всего листов выписки: 70

26.05.2026г. № КУВИ-001/2026-71467171

Кадастровый номер:

59:01:4713914:46

4	511810.2	2224613.37	-	0.1	данные отсутствуют	данные отсутствуют
5	511799.24	2224580.74	-	0.1	данные отсутствуют	данные отсутствуют
6	511760.45	2224580.9	-	0.1	данные отсутствуют	данные отсутствуют
7	511730.82	2224581.22	-	0.1	данные отсутствуют	данные отсутствуют
1	511879.29	2224589.25	-	0.1	данные отсутствуют	данные отсутствуют
2	511870.91	2224553.12	-	0.1	данные отсутствуют	данные отсутствуют
3	511862.64	2224517.6	-	0.1	данные отсутствуют	данные отсутствуют
4	511854.24	2224480.64	-	0.1	данные отсутствуют	данные отсутствуют
5	511849.9	2224461.7	-	0.1	данные отсутствуют	данные отсутствуют
1	511822.41	2224609.36	-	0.1	данные отсутствуют	данные отсутствуют
2	511797.58	2224561.59	-	0.1	данные отсутствуют	данные отсутствуют
3	511780.98	2224529.59	-	0.1	данные отсутствуют	данные отсутствуют
4	511766.92	2224478.08	-	0.1	данные отсутствуют	данные отсутствуют
5	511752.3	2224470.19	-	0.1	данные отсутствуют	данные отсутствуют
1	511846.32	2224451.62	-	0.1	данные отсутствуют	данные отсутствуют
2	511831.19	2224401	-	0.1	данные отсутствуют	данные отсутствуют
3	511820.1	2224340.4	-	0.1	данные отсутствуют	данные отсутствуют



ДОКУМЕНТ ПОДПИСАН
ЭЛЕКТРОННОЙ ПОДПИСЬЮ

Сертификат: 83997148184797998005552191040001978443
Владелец: ПУБЛИЧНО-ПРАВОВАЯ КОМПАНИЯ
РОСКАДАСТР
Действителен: с 24.12.2025 по 19.03.2027

полное наименование должности

инициалы, фамилия

Сооружение

вид объекта недвижимости

Лист № 11 раздела 5.1

Всего листов раздела 5.1: 62

Всего разделов: 4

Всего листов выписки: 70

26.05.2026г. № КУВИ-001/2026-71467171

Кадастровый номер:

59:01:4713914:46

4	511811.55	2224287.87	-	0.1	данные отсутствуют	данные отсутствуют
5	511803.41	2224242.7	-	0.1	данные отсутствуют	данные отсутствуют
6	511801.18	2224233.63	-	0.1	данные отсутствуют	данные отсутствуют
7	511787.65	2224188.04	-	0.1	данные отсутствуют	данные отсутствуют
8	511775.82	2224146.44	-	0.1	данные отсутствуют	данные отсутствуют
9	511762.16	2224100.09	-	0.1	данные отсутствуют	данные отсутствуют
10	511716.94	2224091.84	-	0.1	данные отсутствуют	данные отсутствуют
11	511678.07	2224084.82	-	0.1	данные отсутствуют	данные отсутствуют
12	511631.84	2224049.02	-	0.1	данные отсутствуют	данные отсутствуют
13	511618	2224020.75	-	0.1	данные отсутствуют	данные отсутствуют
14	511601.69	2223987.74	-	0.1	данные отсутствуют	данные отсутствуют
1	511801.18	2224233.63	-	0.1	данные отсутствуют	данные отсутствуют
2	511769.58	2224258.25	-	0.1	данные отсутствуют	данные отсутствуют
1	511463.54	2223590.05	-	0.1	данные отсутствуют	данные отсутствуют
2	511460.59	2223582.85	-	0.1	данные отсутствуют	данные отсутствуют
3	511435.77	2223536.19	-	0.1	данные отсутствуют	данные отсутствуют
4	511408.89	2223517.9	-	0.1	данные отсутствуют	данные отсутствуют



ДОКУМЕНТ ПОДПИСАН
ЭЛЕКТРОННОЙ ПОДПИСЬЮ

Сертификат: 83997148184797998005552191040001978443
Владелец: ПУБЛИЧНО-ПРАВОВАЯ КОМПАНИЯ
РОСКАДАСТР
Действителен: с 24.12.2025 по 19.03.2027

полное наименование должности

инициалы, фамилия

Сооружение

вид объекта недвижимости

Лист № 12 раздела 5.1

Всего листов раздела 5.1: 62

Всего разделов: 4

Всего листов выписки: 70

26.05.2026г. № КУВИ-001/2026-71467171

Кадастровый номер:

59:01:4713914:46

5	511372.77	2223493.34	-	0.1	данные отсутствуют	данные отсутствуют
6	511340.68	2223469.65	-	0.1	данные отсутствуют	данные отсутствуют
7	511328.49	2223432.82	-	0.1	данные отсутствуют	данные отсутствуют
1	511435.77	2223536.19	-	0.1	данные отсутствуют	данные отсутствуют
2	511451.94	2223487.1	-	0.1	данные отсутствуют	данные отсутствуют
3	511470.96	2223492.91	-	0.1	данные отсутствуют	данные отсутствуют
4	511502.44	2223478.15	-	0.1	данные отсутствуют	данные отсутствуют
1	511372.77	2223493.34	-	0.1	данные отсутствуют	данные отсутствуют
2	511386.38	2223483.01	-	0.1	данные отсутствуют	данные отсутствуют
1	511324.71	2223426.49	-	0.1	данные отсутствуют	данные отсутствуют
2	511343.63	2223403.79	-	0.1	данные отсутствуют	данные отсутствуют
3	511360.31	2223359.29	-	0.1	данные отсутствуют	данные отсутствуют
4	511377.01	2223316.32	-	0.1	данные отсутствуют	данные отсутствуют
5	511392.04	2223275.51	-	0.1	данные отсутствуют	данные отсутствуют
6	511383.19	2223256.83	-	0.1	данные отсутствуют	данные отсутствуют
7	511369.7	2223227.67	-	0.1	данные отсутствуют	данные отсутствуют
8	511357.25	2223201.58	-	0.1	данные отсутствуют	данные отсутствуют



ДОКУМЕНТ ПОДПИСАН
ЭЛЕКТРОННОЙ ПОДПИСЬЮ

Сертификат: 83997148184797998005552191040001978443
Владелец: ПУБЛИЧНО-ПРАВОВАЯ КОМПАНИЯ
РОСКАДАСТР
Действителен: с 24.12.2025 по 19.03.2027

полное наименование должности

инициалы, фамилия

Сооружение

вид объекта недвижимости

Лист № 13 раздела 5.1

Всего листов раздела 5.1: 62

Всего разделов: 4

Всего листов выписки: 70

26.05.2026г. № КУВИ-001/2026-71467171

Кадастровый номер:

59:01:4713914:46

9	511338.27	2223174.88	-	0.1	данные отсутствуют	данные отсутствуют
10	511319.63	2223148.97	-	0.1	данные отсутствуют	данные отсутствуют
11	511301.57	2223123.29	-	0.1	данные отсутствуют	данные отсутствуют
12	511259.68	2223108.52	-	0.1	данные отсутствуют	данные отсутствуют
13	511217.4	2223093.82	-	0.1	данные отсутствуют	данные отсутствуют
14	511188.87	2223052.47	-	0.1	данные отсутствуют	данные отсутствуют
1	511392.04	2223275.51	-	0.1	данные отсутствуют	данные отсутствуют
2	511379.03	2223283.59	-	0.1	данные отсутствуют	данные отсутствуют
1	510862.43	2223521.36	-	0.1	данные отсутствуют	данные отсутствуют
2	510857.26	2223526.87	-	0.1	данные отсутствуют	данные отсутствуют
3	510830.07	2223554.52	-	0.1	данные отсутствуют	данные отсутствуют
4	510795.55	2223589.54	-	0.1	данные отсутствуют	данные отсутствуют
5	510758.25	2223626.95	-	0.1	данные отсутствуют	данные отсутствуют
6	510718.31	2223667.17	-	0.1	данные отсутствуют	данные отсутствуют
7	510677.98	2223707.24	-	0.1	данные отсутствуют	данные отсутствуют
8	510637.64	2223747.83	-	0.1	данные отсутствуют	данные отсутствуют
9	510597.11	2223788.63	-	0.1	данные отсутствуют	данные отсутствуют



ДОКУМЕНТ ПОДПИСАН
ЭЛЕКТРОННОЙ ПОДПИСЬЮ

Сертификат: 83997148184797998005552191040001978443

Владелец: ПУБЛИЧНО-ПРАВОВАЯ КОМПАНИЯ

РОСКАДАСТР

Действителен: с 24.12.2025 по 19.03.2027

полное наименование должности

инициалы, фамилия

Сооружение

вид объекта недвижимости

Лист № 14 раздела 5.1

Всего листов раздела 5.1: 62

Всего разделов: 4

Всего листов выписки: 70

26.05.2026г. № КУВИ-001/2026-71467171

Кадастровый номер:

59:01:4713914:46

10	510556.03	2223829.81	-	0.1	данные отсутствуют	данные отсутствуют
11	510515.03	2223871.29	-	0.1	данные отсутствуют	данные отсутствуют
12	510481.03	2223905.69	-	0.1	данные отсутствуют	данные отсутствуют
13	510444.41	2223942.46	-	0.1	данные отсутствуют	данные отсутствуют
14	510405.55	2223981.72	-	0.1	данные отсутствуют	данные отсутствуют
15	510378.75	2224008.73	-	0.1	данные отсутствуют	данные отсутствуют
16	510353.08	2224034.45	-	0.1	данные отсутствуют	данные отсутствуют
17	510386.98	2224061.32	-	0.1	данные отсутствуют	данные отсутствуют
18	510421.8	2224089.26	-	0.1	данные отсутствуют	данные отсутствуют
19	510455.51	2224116.39	-	0.1	данные отсутствуют	данные отсутствуют
20	510489.68	2224143.65	-	0.1	данные отсутствуют	данные отсутствуют
21	510520.34	2224168.3	-	0.1	данные отсутствуют	данные отсутствуют
22	510553.58	2224194.58	-	0.1	данные отсутствуют	данные отсутствуют
23	510587.75	2224221.81	-	0.1	данные отсутствуют	данные отсутствуют
24	510628.43	2224255.28	-	0.1	данные отсутствуют	данные отсутствуют
25	510633.07	2224298.21	-	0.1	данные отсутствуют	данные отсутствуют
26	510637.46	2224335.61	-	0.1	данные отсутствуют	данные отсутствуют



ДОКУМЕНТ ПОДПИСАН
ЭЛЕКТРОННОЙ ПОДПИСЬЮ

Сертификат: 83997148184797998005552191040001978443
Владелец: ПУБЛИЧНО-ПРАВОВАЯ КОМПАНИЯ
РОСКАДАСТР
Действителен: с 24.12.2025 по 19.03.2027

полное наименование должности

инициалы, фамилия

Сооружение

вид объекта недвижимости

Лист № 15 раздела 5.1

Всего листов раздела 5.1: 62

Всего разделов: 4

Всего листов выписки: 70

26.05.2026г. № КУВИ-001/2026-71467171

Кадастровый номер:

59:01:4713914:46

27	510641.59	2224372.69	-	0.1	данные отсутствуют	данные отсутствуют
28	510646.61	2224417.66	-	0.1	данные отсутствуют	данные отсутствуют
29	510650.39	2224453.32	-	0.1	данные отсутствуют	данные отсутствуют
30	510606.61	2224473.04	-	0.1	данные отсутствуют	данные отсутствуют
31	510558.87	2224492.83	-	0.1	данные отсутствуют	данные отсутствуют
32	510566.22	2224538.44	-	0.1	данные отсутствуют	данные отсутствуют
33	510573.62	2224585.72	-	0.1	данные отсутствуют	данные отсутствуют
34	510582.9	2224645.7	-	0.1	данные отсутствуют	данные отсутствуют
35	510590.88	2224696.99	-	0.1	данные отсутствуют	данные отсутствуют
36	510598.44	2224743.54	-	0.1	данные отсутствуют	данные отсутствуют
37	510601.52	2224766.38	-	0.1	данные отсутствуют	данные отсутствуют
38	510607.39	2224805.11	-	0.1	данные отсутствуют	данные отсутствуют
39	510615.47	2224857.09	-	0.1	данные отсутствуют	данные отсутствуют
40	510622.44	2224902.78	-	0.1	данные отсутствуют	данные отсутствуют
41	510623.43	2224909.77	-	0.1	данные отсутствуют	данные отсутствуют
1	510353.08	2224034.45	-	0.1	данные отсутствуют	данные отсутствуют
2	510317.16	2224071.86	-	0.1	данные отсутствуют	данные отсутствуют



ДОКУМЕНТ ПОДПИСАН
ЭЛЕКТРОННОЙ ПОДПИСЬЮ

Сертификат: 83997148184797998005552191040001978443
Владелец: ПУБЛИЧНО-ПРАВОВАЯ КОМПАНИЯ
РОСКАДАСТР
Действителен: с 24.12.2025 по 19.03.2027

полное наименование должности

инициалы, фамилия

Сооружение

вид объекта недвижимости

Лист № 16 раздела 5.1

Всего листов раздела 5.1: 62

Всего разделов: 4

Всего листов выписки: 70

26.05.2026г. № КУВИ-001/2026-71467171

Кадастровый номер:

59:01:4713914:46

3	510287.09	2224102.67	-	0.1	данные отсутствуют	данные отсутствуют
4	510250.51	2224140.32	-	0.1	данные отсутствуют	данные отсутствуют
5	510215.57	2224176.31	-	0.1	данные отсутствуют	данные отсутствуют
6	510174.75	2224178.97	-	0.1	данные отсутствуют	данные отсутствуют
7	510131.34	2224181.61	-	0.1	данные отсутствуют	данные отсутствуют
1	510241.47	2224847.68	-	0.1	данные отсутствуют	данные отсутствуют
2	510205.99	2224863.19	-	0.1	данные отсутствуют	данные отсутствуют
3	510182.46	2224873.32	-	0.1	данные отсутствуют	данные отсутствуют
1	510160.9	2224898.16	-	0.1	данные отсутствуют	данные отсутствуют
2	510131.28	2224981.33	-	0.1	данные отсутствуют	данные отсутствуют
3	510167.11	2224973.11	-	0.1	данные отсутствуют	данные отсутствуют
4	510186.36	2224968.57	-	0.1	данные отсутствуют	данные отсутствуют
5	510229.92	2224983.94	-	0.1	данные отсутствуют	данные отсутствуют
6	510275.22	2224999.89	-	0.1	данные отсутствуют	данные отсутствуют
7	510330	2225019.15	-	0.1	данные отсутствуют	данные отсутствуют
8	510363.94	2225039.48	-	0.1	данные отсутствуют	данные отсутствуют
9	510397.06	2225059.33	-	0.1	данные отсутствуют	данные отсутствуют



ДОКУМЕНТ ПОДПИСАН
ЭЛЕКТРОННОЙ ПОДПИСЬЮ

Сертификат: 83997148184797998005552191040001978443
Владелец: ПУБЛИЧНО-ПРАВОВАЯ КОМПАНИЯ
РОСКАДАСТР
Действителен: с 24.12.2025 по 19.03.2027

полное наименование должности

инициалы, фамилия

Сооружение

вид объекта недвижимости

Лист № 17 раздела 5.1

Всего листов раздела 5.1: 62

Всего разделов: 4

Всего листов выписки: 70

26.05.2026г. № КУВИ-001/2026-71467171

Кадастровый номер:

59:01:4713914:46

10	510435.84	2225082.04	-	0.1	данные отсутствуют	данные отсутствуют
11	510475.66	2225104.97	-	0.1	данные отсутствуют	данные отсутствуют
1	510155.37	2224893.53	-	0.1	данные отсутствуют	данные отсутствуют
2	510133.92	2224952.73	-	0.1	данные отсутствуют	данные отсутствуют
3	510124.46	2224978.66	-	0.1	данные отсутствуют	данные отсутствуют
4	510122.03	2224992.34	-	0.1	данные отсутствуют	данные отсутствуют
5	510159.31	2225006.28	-	0.1	данные отсутствуют	данные отсутствуют
6	510243.36	2225037.55	-	0.1	данные отсутствуют	данные отсутствуют
7	510286.44	2225053.13	-	0.1	данные отсутствуют	данные отсутствуют
8	510318.32	2225065.07	-	0.1	данные отсутствуют	данные отсутствуют
9	510360.11	2225080.68	-	0.1	данные отсутствуют	данные отсутствуют
10	510401.48	2225095.62	-	0.1	данные отсутствуют	данные отсутствуют
11	510430.58	2225106.5	-	0.1	данные отсутствуют	данные отсутствуют
12	510471.53	2225121.77	-	0.1	данные отсутствуют	данные отсутствуют
1	510714.99	2225037.36	-	0.1	данные отсутствуют	данные отсутствуют
2	510745.75	2225051.7	-	0.1	данные отсутствуют	данные отсутствуют
1	510940.09	2225141.08	-	0.1	данные отсутствуют	данные отсутствуют



ДОКУМЕНТ ПОДПИСАН
ЭЛЕКТРОННОЙ ПОДПИСЬЮ

Сертификат: 83997148184797998005552191040001978443

Владелец: ПУБЛИЧНО-ПРАВОВАЯ КОМПАНИЯ

РОСКАДАСТР

Действителен: с 24.12.2025 по 19.03.2027

полное наименование должности

инициалы, фамилия

Сооружение

вид объекта недвижимости

Лист № 18 раздела 5.1

Всего листов раздела 5.1: 62

Всего разделов: 4

Всего листов выписки: 70

26.05.2026г. № КУВИ-001/2026-71467171

Кадастровый номер:

59:01:4713914:46

2	510947.5	2225122.52	-	0.1	данные отсутствуют	данные отсутствуют
3	510912.54	2225093.57	-	0.1	данные отсутствуют	данные отсутствуют
4	510850.89	2225066.75	-	0.1	данные отсутствуют	данные отсутствуют
5	510819.29	2225052.58	-	0.1	данные отсутствуют	данные отсутствуют
6	510781.28	2225048.64	-	0.1	данные отсутствуют	данные отсутствуют
7	510752.7	2225025.31	-	0.1	данные отсутствуют	данные отсутствуют
8	510722.9	2225032.44	-	0.1	данные отсутствуют	данные отсутствуют
9	510690.33	2225028.92	-	0.1	данные отсутствуют	данные отсутствуют
1	510947.5	2225122.52	-	0.1	данные отсутствуют	данные отсутствуют
2	510956.28	2225097.47	-	0.1	данные отсутствуют	данные отсутствуют
3	510966.25	2225070.52	-	0.1	данные отсутствуют	данные отсутствуют
4	510979.72	2225034.39	-	0.1	данные отсутствуют	данные отсутствуют
5	510992.46	2225000.44	-	0.1	данные отсутствуют	данные отсутствуют
6	511012.82	2224948.91	-	0.1	данные отсутствуют	данные отсутствуют
7	511026.03	2224913.61	-	0.1	данные отсутствуют	данные отсутствуют
8	511034.18	2224891.99	-	0.1	данные отсутствуют	данные отсутствуют
9	511037.92	2224881.99	-	0.1	данные отсутствуют	данные отсутствуют



ДОКУМЕНТ ПОДПИСАН
ЭЛЕКТРОННОЙ ПОДПИСЬЮ

Сертификат: 83997148184797998005552191040001978443

Владелец: ПУБЛИЧНО-ПРАВОВАЯ КОМПАНИЯ

РОСКАДАСТР

Действителен: с 24.12.2025 по 19.03.2027

полное наименование должности

инициалы, фамилия

Сооружение

вид объекта недвижимости

Лист № 19 раздела 5.1

Всего листов раздела 5.1: 62

Всего разделов: 4

Всего листов выписки: 70

26.05.2026г. № КУВИ-001/2026-71467171

Кадастровый номер:

59:01:4713914:46

1	510819.29	2225052.58	-	0.1	данные отсутствуют	данные отсутствуют
2	510780.59	2225051.16	-	0.1	данные отсутствуют	данные отсутствуют
1	510956.28	2225097.47	-	0.1	данные отсутствуют	данные отсутствуют
2	510966.18	2225067.64	-	0.1	данные отсутствуют	данные отсутствуют
3	510975.99	2225046.08	-	0.1	данные отсутствуют	данные отсутствуют
4	511006.03	2225030.62	-	0.1	данные отсутствуют	данные отсутствуют
1	510966.18	2225067.64	-	0.1	данные отсутствуют	данные отсутствуют
2	510946.6	2225058.59	-	0.1	данные отсутствуют	данные отсутствуют
3	510909.44	2225041.34	-	0.1	данные отсутствуют	данные отсутствуют
4	510876.98	2225026.78	-	0.1	данные отсутствуют	данные отсутствуют
1	510966.18	2225067.64	-	0.1	данные отсутствуют	данные отсутствуют
2	510984.97	2225076.18	-	0.1	данные отсутствуют	данные отсутствуют
3	511018.47	2225091.09	-	0.1	данные отсутствуют	данные отсутствуют
4	511054.97	2225108.47	-	0.1	данные отсутствуют	данные отсутствуют
1	510946.6	2225058.59	-	0.1	данные отсутствуют	данные отсутствуют
2	510952.27	2225034.03	-	0.1	данные отсутствуют	данные отсутствуют
3	510960.28	2225015.1	-	0.1	данные отсутствуют	данные отсутствуют



ДОКУМЕНТ ПОДПИСАН
ЭЛЕКТРОННОЙ ПОДПИСЬЮ

Сертификат: 83997148184797998005552191040001978443

Владелец: ПУБЛИЧНО-ПРАВОВАЯ КОМПАНИЯ

РОСКАДАСТР

Действителен: с 24.12.2025 по 19.03.2027

полное наименование должности

инициалы, фамилия

Сооружение

вид объекта недвижимости

Лист № 20 раздела 5.1

Всего листов раздела 5.1: 62

Всего разделов: 4

Всего листов выписки: 70

26.05.2026г. № КУВИ-001/2026-71467171

Кадастровый номер:

59:01:4713914:46

1	510927.02	2225140.59	-	0.1	данные отсутствуют	данные отсутствуют
2	510959.11	2225149.98	-	0.1	данные отсутствуют	данные отсутствуют
3	510962.38	2225157.01	-	0.1	данные отсутствуют	данные отсутствуют
4	510979.37	2225133.93	-	0.1	данные отсутствуют	данные отсутствуют
5	511011.86	2225148.44	-	0.1	данные отсутствуют	данные отсутствуют
6	511045.27	2225163.06	-	0.1	данные отсутствуют	данные отсутствуют
7	511070.06	2225182.36	-	0.1	данные отсутствуют	данные отсутствуют
8	511098.41	2225193.42	-	0.1	данные отсутствуют	данные отсутствуют
9	511134.99	2225208.2	-	0.1	данные отсутствуют	данные отсутствуют
10	511132.18	2225217.75	-	0.1	данные отсутствуют	данные отсутствуют
11	511124.34	2225242.33	-	0.1	данные отсутствуют	данные отсутствуют
1	511373.59	2224885.31	-	0.1	данные отсутствуют	данные отсутствуют
2	511411.86	2224890.07	-	0.1	данные отсутствуют	данные отсутствуют
3	511462.53	2224896.41	-	0.1	данные отсутствуют	данные отсутствуют
4	511503.37	2224901.56	-	0.1	данные отсутствуют	данные отсутствуют
5	511540.64	2224907.07	-	0.1	данные отсутствуют	данные отсутствуют
6	511586.43	2224913.72	-	0.1	данные отсутствуют	данные отсутствуют



ДОКУМЕНТ ПОДПИСАН
ЭЛЕКТРОННОЙ ПОДПИСЬЮ

Сертификат: 83997148184797998005552191040001978443

Владелец: ПУБЛИЧНО-ПРАВОВАЯ КОМПАНИЯ

РОСКАДАСТР

Действителен: с 24.12.2025 по 19.03.2027

полное наименование должности

инициалы, фамилия

Сооружение

вид объекта недвижимости

Лист № 21 раздела 5.1

Всего листов раздела 5.1: 62

Всего разделов: 4

Всего листов выписки: 70

26.05.2026г. № КУВИ-001/2026-71467171

Кадастровый номер:

59:01:4713914:46

7	511630.07	2224919.58	-	0.1	данные отсутствуют	данные отсутствуют
8	511671.44	2224925.34	-	0.1	данные отсутствуют	данные отсутствуют
9	511713.28	2224931.5	-	0.1	данные отсутствуют	данные отсутствуют
10	511754.94	2224957.68	-	0.1	данные отсутствуют	данные отсутствуют
11	511790.43	2224979.74	-	0.1	данные отсутствуют	данные отсутствуют
12	511827.57	2225003.04	-	0.1	данные отсутствуют	данные отсутствуют
13	511851.32	2225018.07	-	0.1	данные отсутствуют	данные отсутствуют
1	511004.68	2225405.16	-	0.1	данные отсутствуют	данные отсутствуют
2	511013.3	2225410.17	-	0.1	данные отсутствуют	данные отсутствуют
3	511024.41	2225384.16	-	0.1	данные отсутствуют	данные отсутствуют
4	511033.68	2225364.25	-	0.1	данные отсутствуют	данные отсутствуют
5	511046.48	2225337.17	-	0.1	данные отсутствуют	данные отсутствуют
6	511075.29	2225345.53	-	0.1	данные отсутствуют	данные отсутствуют
7	511083.73	2225349.1	-	0.1	данные отсутствуют	данные отсутствуют
8	511099.12	2225356.61	-	0.1	данные отсутствуют	данные отсутствуют
1	510568.8	2225213.52	-	0.1	данные отсутствуют	данные отсутствуют
2	510543.98	2225257.9	-	0.1	данные отсутствуют	данные отсутствуют



ДОКУМЕНТ ПОДПИСАН
ЭЛЕКТРОННОЙ ПОДПИСЬЮ

Сертификат: 83997148184797998005552191040001978443
Владелец: ПУБЛИЧНО-ПРАВОВАЯ КОМПАНИЯ
РОСКАДАСТР
Действителен: с 24.12.2025 по 19.03.2027

полное наименование должности

инициалы, фамилия

Сооружение

вид объекта недвижимости

Лист № 22 раздела 5.1

Всего листов раздела 5.1: 62

Всего разделов: 4

Всего листов выписки: 70

26.05.2026г. № КУВИ-001/2026-71467171

Кадастровый номер:

59:01:4713914:46

3	510529.33	2225302.65	-	0.1	данные отсутствуют	данные отсутствуют
4	510515.04	2225343.28	-	0.1	данные отсутствуют	данные отсутствуют
5	510554.56	2225361.33	-	0.1	данные отсутствуют	данные отсутствуют
6	510592.75	2225378.2	-	0.1	данные отсутствуют	данные отсутствуют
7	510634.03	2225396.2	-	0.1	данные отсутствуют	данные отсутствуют
8	510677.94	2225415.34	-	0.1	данные отсутствуют	данные отсутствуют
9	510718.93	2225433.33	-	0.1	данные отсутствуют	данные отсутствуют
10	510760.71	2225451.73	-	0.1	данные отсутствуют	данные отсутствуют
11	510804.42	2225470.59	-	0.1	данные отсутствуют	данные отсутствуют
12	510845.51	2225488.51	-	0.1	данные отсутствуют	данные отсутствуют
13	510892.44	2225508.83	-	0.1	данные отсутствуют	данные отсутствуют
14	510935.46	2225527.37	-	0.1	данные отсутствуют	данные отсутствуют
15	510977.77	2225546.13	-	0.1	данные отсутствуют	данные отсутствуют
16	511019.11	2225564.29	-	0.1	данные отсутствуют	данные отсутствуют
17	511059.15	2225580.06	-	0.1	данные отсутствуют	данные отсутствуют
18	511084.7	2225620.58	-	0.1	данные отсутствуют	данные отсутствуют
19	511108.98	2225656.05	-	0.1	данные отсутствуют	данные отсутствуют



ДОКУМЕНТ ПОДПИСАН
ЭЛЕКТРОННОЙ ПОДПИСЬЮ

Сертификат: 83997148184797998005552191040001978443

Владелец: ПУБЛИЧНО-ПРАВОВАЯ КОМПАНИЯ

РОСКАДАСТР

Действителен: с 24.12.2025 по 19.03.2027

полное наименование должности

инициалы, фамилия

Сооружение

вид объекта недвижимости

Лист № 23 раздела 5.1

Всего листов раздела 5.1: 62

Всего разделов: 4

Всего листов выписки: 70

26.05.2026г. № КУВИ-001/2026-71467171

Кадастровый номер:

59:01:4713914:46

20	511133.47	2225681.15	-	0.1	данные отсутствуют	данные отсутствуют
21	511167.91	2225710.89	-	0.1	данные отсутствуют	данные отсутствуют
22	511209.71	2225694.71	-	0.1	данные отсутствуют	данные отсутствуют
23	511255.84	2225679.63	-	0.1	данные отсутствуют	данные отсутствуют
24	511300.38	2225668.19	-	0.1	данные отсутствуют	данные отсутствуют
25	511345.7	2225679.88	-	0.1	данные отсутствуют	данные отсутствуют
26	511384.65	2225689.78	-	0.1	данные отсутствуют	данные отсутствуют
27	511391.08	2225691.21	-	0.1	данные отсутствуют	данные отсутствуют
28	511383.39	2225705.97	-	0.1	данные отсутствуют	данные отсутствуют
29	511370.3	2225720.76	-	0.1	данные отсутствуют	данные отсутствуют
1	511373.89	2225721.81	-	0.1	данные отсутствуют	данные отсутствуют
2	511401.82	2225727.24	-	0.1	данные отсутствуют	данные отсутствуют
3	511449.21	2225716.67	-	0.1	данные отсутствуют	данные отсутствуют
4	511503.6	2225704.12	-	0.1	данные отсутствуют	данные отсутствуют
5	511535.13	2225722.11	-	0.1	данные отсутствуют	данные отсутствуют
6	511582.6	2225749.27	-	0.1	данные отсутствуют	данные отсутствуют
7	511625.58	2225773.29	-	0.1	данные отсутствуют	данные отсутствуют



ДОКУМЕНТ ПОДПИСАН
ЭЛЕКТРОННОЙ ПОДПИСЬЮ

Сертификат: 83997148184797998005552191040001978443

Владелец: ПУБЛИЧНО-ПРАВОВАЯ КОМПАНИЯ

РОСКАДАСТР

Действителен: с 24.12.2025 по 19.03.2027

полное наименование должности

инициалы, фамилия

Сооружение

вид объекта недвижимости

Лист № 24 раздела 5.1

Всего листов раздела 5.1: 62

Всего разделов: 4

Всего листов выписки: 70

26.05.2026г. № КУВИ-001/2026-71467171

Кадастровый номер:

59:01:4713914:46

8	511676.01	2225802.01	-	0.1	данные отсутствуют	данные отсутствуют
9	511723.77	2225829.02	-	0.1	данные отсутствуют	данные отсутствуют
10	511765.73	2225853.47	-	0.1	данные отсутствуют	данные отсутствуют
11	511806.76	2225892.57	-	0.1	данные отсутствуют	данные отсутствуют
12	511840.13	2225925.76	-	0.1	данные отсутствуют	данные отсутствуют
13	511876.9	2225961.29	-	0.1	данные отсутствуют	данные отсутствуют
14	511888.99	2225973.07	-	0.1	данные отсутствуют	данные отсутствуют
15	511911.29	2225994.87	-	0.1	данные отсутствуют	данные отсутствуют
16	511947.87	2226030.13	-	0.1	данные отсутствуют	данные отсутствуют
17	511979.37	2226060.73	-	0.1	данные отсутствуют	данные отсутствуют
18	512014.86	2226094.89	-	0.1	данные отсутствуют	данные отсутствуют
19	512055.69	2226134.54	-	0.1	данные отсутствуют	данные отсутствуют
20	512091.23	2226169.06	-	0.1	данные отсутствуют	данные отсутствуют
21	512120.5	2226197.23	-	0.1	данные отсутствуют	данные отсутствуют
22	512124.05	2226201.2	-	0.1	данные отсутствуют	данные отсутствуют
1	511765.73	2225853.47	-	0.1	данные отсутствуют	данные отсутствуют
2	511724.17	2225835.69	-	0.1	данные отсутствуют	данные отсутствуют



ДОКУМЕНТ ПОДПИСАН
ЭЛЕКТРОННОЙ ПОДПИСЬЮ

Сертификат: 83997148184797998005552191040001978443
Владелец: ПУБЛИЧНО-ПРАВОВАЯ КОМПАНИЯ
РОСКАДАСТР
Действителен: с 24.12.2025 по 19.03.2027

полное наименование должности

инициалы, фамилия

Сооружение

вид объекта недвижимости

Лист № 25 раздела 5.1

Всего листов раздела 5.1: 62

Всего разделов: 4

Всего листов выписки: 70

26.05.2026г. № КУВИ-001/2026-71467171

Кадастровый номер:

59:01:4713914:46

3	511677.04	2225809.58	-	0.1	данные отсутствуют	данные отсутствуют
4	511624.67	2225780.36	-	0.1	данные отсутствуют	данные отсутствуют
5	511579.32	2225754.92	-	0.1	данные отсутствуют	данные отсутствуют
6	511537.61	2225727.77	-	0.1	данные отсутствуют	данные отсутствуют
7	511509.72	2225768.12	-	0.1	данные отсутствуют	данные отсутствуют
8	511490.82	2225795.07	-	0.1	данные отсутствуют	данные отсутствуют
9	511391.12	2225795.37	-	0.1	данные отсутствуют	данные отсутствуют
10	511350.09	2225795.95	-	0.1	данные отсутствуют	данные отсутствуют
11	511306.62	2225795.83	-	0.1	данные отсутствуют	данные отсутствуют
12	511253.15	2225795.56	-	0.1	данные отсутствуют	данные отсутствуют
13	511200.04	2225795.39	-	0.1	данные отсутствуют	данные отсутствуют
1	511806.76	2225892.57	-	0.1	данные отсутствуют	данные отсутствуют
2	511826.45	2225923.85	-	0.1	данные отсутствуют	данные отсутствуют
3	511858.18	2225954.44	-	0.1	данные отсутствуют	данные отсутствуют
4	511896.96	2225991.13	-	0.1	данные отсутствуют	данные отсутствуют
5	511933.6	2226026.25	-	0.1	данные отсутствуют	данные отсутствуют
6	511969.45	2226060.67	-	0.1	данные отсутствуют	данные отсутствуют



ДОКУМЕНТ ПОДПИСАН
ЭЛЕКТРОННОЙ ПОДПИСЬЮ

Сертификат: 83997148184797998005552191040001978443
Владелец: ПУБЛИЧНО-ПРАВОВАЯ КОМПАНИЯ
РОСКАДАСТР
Действителен: с 24.12.2025 по 19.03.2027

полное наименование должности

инициалы, фамилия

Сооружение

вид объекта недвижимости

Лист № 26 раздела 5.1

Всего листов раздела 5.1: 62

Всего разделов: 4

Всего листов выписки: 70

26.05.2026г. № КУВИ-001/2026-71467171

Кадастровый номер:

59:01:4713914:46

7	512005.84	2226095.94	-	0.1	данные отсутствуют	данные отсутствуют
8	512045.39	2226133.78	-	0.1	данные отсутствуют	данные отсутствуют
9	512085.38	2226172.47	-	0.1	данные отсутствуют	данные отсутствуют
10	512125.99	2226211.57	-	0.1	данные отсутствуют	данные отсутствуют
11	512166.6	2226251.21	-	0.1	данные отсутствуют	данные отсутствуют
1	511888.99	2225973.07	-	0.1	данные отсутствуют	данные отсутствуют
2	511921.44	2225949.33	-	0.1	данные отсутствуют	данные отсутствуют
3	511947.32	2225931.33	-	0.1	данные отсутствуют	данные отсутствуют
4	512008.16	2225889.73	-	0.1	данные отсутствуют	данные отсутствуют
1	512003.01	2225883.75	-	0.1	данные отсутствуют	данные отсутствуют
2	511983.71	2225863.55	-	0.1	данные отсутствуют	данные отсутствуют
3	511954.18	2225831.32	-	0.1	данные отсутствуют	данные отсутствуют
4	511982.44	2225798.21	-	0.1	данные отсутствуют	данные отсутствуют
5	512019.48	2225757.57	-	0.1	данные отсутствуют	данные отсутствуют
6	512059.65	2225713.75	-	0.1	данные отсутствуют	данные отсутствуют
7	512063.39	2225703.89	-	0.1	данные отсутствуют	данные отсутствуют
8	512090.7	2225709.71	-	0.1	данные отсутствуют	данные отсутствуют



ДОКУМЕНТ ПОДПИСАН
ЭЛЕКТРОННОЙ ПОДПИСЬЮ

Сертификат: 83997148184797998005552191040001978443
Владелец: ПУБЛИЧНО-ПРАВОВАЯ КОМПАНИЯ
РОСКАДАСТР
Действителен: с 24.12.2025 по 19.03.2027

полное наименование должности

инициалы, фамилия

Сооружение

вид объекта недвижимости

Лист № 27 раздела 5.1

Всего листов раздела 5.1: 62

Всего разделов: 4

Всего листов выписки: 70

26.05.2026г. № КУВИ-001/2026-71467171

Кадастровый номер:

59:01:4713914:46

9	512121.17	2225691.84	-	0.1	данные отсутствуют	данные отсутствуют
10	512140.44	2225653.67	-	0.1	данные отсутствуют	данные отсутствуют
11	512149.12	2225635.29	-	0.1	данные отсутствуют	данные отсутствуют
12	512163.24	2225608.63	-	0.1	данные отсутствуют	данные отсутствуют
13	512188.54	2225584.16	-	0.1	данные отсутствуют	данные отсутствуют
14	512218.69	2225555.33	-	0.1	данные отсутствуют	данные отсутствуют
1	511114.88	2225702.96	-	0.1	данные отсутствуют	данные отсутствуют
2	511143.74	2225731.95	-	0.1	данные отсутствуют	данные отсутствуют
3	511157.2	2225751.11	-	0.1	данные отсутствуют	данные отсутствуют
4	511170.74	2225788.42	-	0.1	данные отсутствуют	данные отсутствуют
5	511177.58	2225805.8	-	0.1	данные отсутствуют	данные отсутствуют
6	511166.19	2225846.55	-	0.1	данные отсутствуют	данные отсутствуют
7	511156.55	2225880.71	-	0.1	данные отсутствуют	данные отсутствуют
8	511145.48	2225920.21	-	0.1	данные отсутствуют	данные отсутствуют
9	511134.66	2225961.04	-	0.1	данные отсутствуют	данные отсутствуют
10	511123.44	2226003.75	-	0.1	данные отсутствуют	данные отсутствуют
11	511112.89	2226043.62	-	0.1	данные отсутствуют	данные отсутствуют



ДОКУМЕНТ ПОДПИСАН
ЭЛЕКТРОННОЙ ПОДПИСЬЮ

Сертификат: 83997148184797998005552191040001978443

Владелец: ПУБЛИЧНО-ПРАВОВАЯ КОМПАНИЯ

РОСКАДАСТР

Действителен: с 24.12.2025 по 19.03.2027

полное наименование должности

инициалы, фамилия

Сооружение

вид объекта недвижимости

Лист № 28 раздела 5.1

Всего листов раздела 5.1: 62

Всего разделов: 4

Всего листов выписки: 70

26.05.2026г. № КУВИ-001/2026-71467171

Кадастровый номер:

59:01:4713914:46

12	511104.76	2226074.61	-	0.1	данные отсутствуют	данные отсутствуют
13	511082.73	2226108.38	-	0.1	данные отсутствуют	данные отсутствуют
14	511064.26	2226136.25	-	0.1	данные отсутствуют	данные отсутствуют
15	511033.42	2226116.25	-	0.1	данные отсутствуют	данные отсутствуют
16	511011.29	2226102.07	-	0.1	данные отсутствуют	данные отсутствуют
17	510994.01	2226090.91	-	0.1	данные отсутствуют	данные отсутствуют
18	510961.05	2226069.58	-	0.1	данные отсутствуют	данные отсутствуют
19	510935.01	2226048.82	-	0.1	данные отсутствуют	данные отсутствуют
20	510901.55	2226022.1	-	0.1	данные отсутствуют	данные отсутствуют
21	510906.55	2226011.79	-	0.1	данные отсутствуют	данные отсутствуют
22	510940.22	2225980.07	-	0.1	данные отсутствуют	данные отсутствуют
23	510976.48	2225941.36	-	0.1	данные отсутствуют	данные отсутствуют
24	510995.29	2225921.55	-	0.1	данные отсутствуют	данные отсутствуют
25	511033.76	2225880.51	-	0.1	данные отсутствуют	данные отсутствуют
26	511060.61	2225852.18	-	0.1	данные отсутствуют	данные отсутствуют
27	511095.69	2225814.96	-	0.1	данные отсутствуют	данные отсутствуют
1	511157.2	2225751.11	-	0.1	данные отсутствуют	данные отсутствуют



ДОКУМЕНТ ПОДПИСАН
ЭЛЕКТРОННОЙ ПОДПИСЬЮ

Сертификат: 83997148184797998005552191040001978443
Владелец: ПУБЛИЧНО-ПРАВОВАЯ КОМПАНИЯ
РОСКАДАСТР
Действителен: с 24.12.2025 по 19.03.2027

полное наименование должности

инициалы, фамилия

Сооружение

вид объекта недвижимости

Лист № 29 раздела 5.1

Всего листов раздела 5.1: 62

Всего разделов: 4

Всего листов выписки: 70

26.05.2026г. № КУВИ-001/2026-71467171

Кадастровый номер:

59:01:4713914:46

2	511147.84	2225755.42	-	0.1	данные отсутствуют	данные отсутствуют
1	511166.19	2225846.55	-	0.1	данные отсутствуют	данные отсутствуют
2	511162.73	2225832.03	-	0.1	данные отсутствуют	данные отсутствуют
1	511166.19	2225846.55	-	0.1	данные отсутствуют	данные отсутствуют
2	511206.3	2225872.24	-	0.1	данные отсутствуют	данные отсутствуют
1	511156.55	2225880.71	-	0.1	данные отсутствуют	данные отсутствуют
2	511148.97	2225882.93	-	0.1	данные отсутствуют	данные отсутствуют
1	511145.48	2225920.21	-	0.1	данные отсутствуют	данные отсутствуют
2	511133.87	2225934.42	-	0.1	данные отсутствуют	данные отсутствуют
1	511123.44	2226003.75	-	0.1	данные отсутствуют	данные отсутствуют
2	511115.82	2226000.05	-	0.1	данные отсутствуют	данные отсутствуют
3	511120.97	2225984.79	-	0.1	данные отсутствуют	данные отсутствуют
1	511112.89	2226043.62	-	0.1	данные отсутствуют	данные отсутствуют
2	511107.37	2226037.44	-	0.1	данные отсутствуют	данные отсутствуют
1	511104.76	2226074.61	-	0.1	данные отсутствуют	данные отсутствуют
2	511093.67	2226074.41	-	0.1	данные отсутствуют	данные отсутствуют
1	511082.73	2226108.38	-	0.1	данные отсутствуют	данные отсутствуют



ДОКУМЕНТ ПОДПИСАН
ЭЛЕКТРОННОЙ ПОДПИСЬЮ

Сертификат: 83997148184797998005552191040001978443
Владелец: ПУБЛИЧНО-ПРАВОВАЯ КОМПАНИЯ
РОСКАДАСТР
Действителен: с 24.12.2025 по 19.03.2027

полное наименование должности

инициалы, фамилия

Сооружение

вид объекта недвижимости

Лист № 30 раздела 5.1

Всего листов раздела 5.1: 62

Всего разделов: 4

Всего листов выписки: 70

26.05.2026г. № КУВИ-001/2026-71467171

Кадастровый номер:

59:01:4713914:46

2	511067.32	2226115.15	-	0.1	данные отсутствуют	данные отсутствуют
1	511064.26	2226136.25	-	0.1	данные отсутствуют	данные отсутствуют
2	511089.37	2226153.87	-	0.1	данные отсутствуют	данные отсутствуют
3	511089.19	2226173.04	-	0.1	данные отсутствуют	данные отсутствуют
4	511071.21	2226204.28	-	0.1	данные отсутствуют	данные отсутствуют
5	511052.83	2226236.36	-	0.1	данные отсутствуют	данные отсутствуют
6	511042.9	2226262.68	-	0.1	данные отсутствуют	данные отсутствуют
7	511028.13	2226299.57	-	0.1	данные отсутствуют	данные отсутствуют
8	510997.52	2226286.52	-	0.1	данные отсутствуют	данные отсутствуют
9	510968.17	2226273.98	-	0.1	данные отсутствуют	данные отсутствуют
10	510951.55	2226248.32	-	0.1	данные отсутствуют	данные отсутствуют
11	510934.31	2226221.76	-	0.1	данные отсутствуют	данные отсутствуют
12	510913.55	2226189.49	-	0.1	данные отсутствуют	данные отсутствуют
13	510895.06	2226160.85	-	0.1	данные отсутствуют	данные отсутствуют
14	510889.64	2226135.58	-	0.1	данные отсутствуют	данные отсутствуют
1	510935.01	2226048.82	-	0.1	данные отсутствуют	данные отсутствуют
2	510949.2	2226035.82	-	0.1	данные отсутствуют	данные отсутствуют



ДОКУМЕНТ ПОДПИСАН
ЭЛЕКТРОННОЙ ПОДПИСЬЮ

Сертификат: 83997148184797998005552191040001978443
Владелец: ПУБЛИЧНО-ПРАВОВАЯ КОМПАНИЯ
РОСКАДАСТР
Действителен: с 24.12.2025 по 19.03.2027

полное наименование должности

инициалы, фамилия

Сооружение

вид объекта недвижимости

Лист № 31 раздела 5.1

Всего листов раздела 5.1: 62

Всего разделов: 4

Всего листов выписки: 70

26.05.2026г. № КУВИ-001/2026-71467171

Кадастровый номер:

59:01:4713914:46

3	510964.9	2226047.03	-	0.1	данные отсутствуют	данные отсутствуют
1	510976.48	2225941.36	-	0.1	данные отсутствуют	данные отсутствуют
2	511006.3	2225966.55	-	0.1	данные отсутствуют	данные отсутствуют
3	511038.97	2225924.05	-	0.1	данные отсутствуют	данные отсутствуют
4	511069.32	2225935.05	-	0.1	данные отсутствуют	данные отсутствуют
1	510968.17	2226273.98	-	0.1	данные отсутствуют	данные отсутствуют
2	510983.71	2226252.17	-	0.1	данные отсутствуют	данные отсутствуют
3	511004.86	2226222.11	-	0.1	данные отсутствуют	данные отсутствуют
4	511037.18	2226176.28	-	0.1	данные отсутствуют	данные отсутствуют
1	510968.17	2226273.98	-	0.1	данные отсутствуют	данные отсутствуют
2	510944.75	2226304.47	-	0.1	данные отсутствуют	данные отсутствуют
3	510917.07	2226340.49	-	0.1	данные отсутствуют	данные отсутствуют
4	510891.62	2226373.73	-	0.1	данные отсутствуют	данные отсутствуют
5	510862.45	2226411.84	-	0.1	данные отсутствуют	данные отсутствуют
6	510831.09	2226452.83	-	0.1	данные отсутствуют	данные отсутствуют
7	510801.86	2226490.88	-	0.1	данные отсутствуют	данные отсутствуют
8	510775.71	2226524.98	-	0.1	данные отсутствуют	данные отсутствуют



ДОКУМЕНТ ПОДПИСАН
ЭЛЕКТРОННОЙ ПОДПИСЬЮ

Сертификат: 83997148184797998005552191040001978443
Владелец: ПУБЛИЧНО-ПРАВОВАЯ КОМПАНИЯ
РОСКАДАСТР
Действителен: с 24.12.2025 по 19.03.2027

полное наименование должности

инициалы, фамилия

Сооружение

вид объекта недвижимости

Лист № 32 раздела 5.1

Всего листов раздела 5.1: 62

Всего разделов: 4

Всего листов выписки: 70

26.05.2026г. № КУВИ-001/2026-71467171

Кадастровый номер:

59:01:4713914:46

1	510934.31	2226221.76	-	0.1	данные отсутствуют	данные отсутствуют
2	510951.62	2226197.41	-	0.1	данные отсутствуют	данные отсутствуют
3	510971.92	2226168.69	-	0.1	данные отсутствуют	данные отсутствуют
1	510767.6	2226526.8	-	0.1	данные отсутствуют	данные отсутствуют
2	510729.88	2226546.28	-	0.1	данные отсутствуют	данные отсутствуют
3	510700.15	2226561.76	-	0.1	данные отсутствуют	данные отсутствуют
4	510670.48	2226577.04	-	0.1	данные отсутствуют	данные отсутствуют
5	510621.31	2226578.33	-	0.1	данные отсутствуют	данные отсутствуют
6	510567.57	2226579.78	-	0.1	данные отсутствуют	данные отсутствуют
7	510530.25	2226580.86	-	0.1	данные отсутствуют	данные отсутствуют
8	510492.4	2226581.76	-	0.1	данные отсутствуют	данные отсутствуют
9	510452.4	2226596	-	0.1	данные отсутствуют	данные отсутствуют
10	510411.84	2226611.21	-	0.1	данные отсутствуют	данные отсутствуют
11	510367.01	2226627.74	-	0.1	данные отсутствуют	данные отсутствуют
12	510327.94	2226642.39	-	0.1	данные отсутствуют	данные отсутствуют
13	510288.7	2226656.79	-	0.1	данные отсутствуют	данные отсутствуют
14	510256.25	2226658.91	-	0.1	данные отсутствуют	данные отсутствуют



ДОКУМЕНТ ПОДПИСАН
ЭЛЕКТРОННОЙ ПОДПИСЬЮ

Сертификат: 83997148184797998005552191040001978443
Владелец: ПУБЛИЧНО-ПРАВОВАЯ КОМПАНИЯ
РОСКАДАСТР
Действителен: с 24.12.2025 по 19.03.2027

полное наименование должности

инициалы, фамилия

Сооружение

вид объекта недвижимости

Лист № 33 раздела 5.1

Всего листов раздела 5.1: 62

Всего разделов: 4

Всего листов выписки: 70

26.05.2026г. № КУВИ-001/2026-71467171

Кадастровый номер:

59:01:4713914:46

15	510226.94	2226661	-	0.1	данные отсутствуют	данные отсутствуют
16	510180.85	2226664.23	-	0.1	данные отсутствуют	данные отсутствуют
17	510146.65	2226673.23	-	0.1	данные отсутствуют	данные отсутствуют
18	510116.03	2226680.09	-	0.1	данные отсутствуют	данные отсутствуют
19	510078.44	2226689.45	-	0.1	данные отсутствуют	данные отсутствуют
20	510056.5	2226695.39	-	0.1	данные отсутствуют	данные отсутствуют
1	510180.85	2226664.23	-	0.1	данные отсутствуют	данные отсутствуют
2	510173.35	2226647.63	-	0.1	данные отсутствуют	данные отсутствуют
1	510180.85	2226664.23	-	0.1	данные отсутствуют	данные отсутствуют
2	510193.68	2226690.61	-	0.1	данные отсутствуют	данные отсутствуют
3	510203.25	2226712.25	-	0.1	данные отсутствуют	данные отсутствуют
4	510212.51	2226731.42	-	0.1	данные отсутствуют	данные отсутствуют
5	510223.48	2226753.82	-	0.1	данные отсутствуют	данные отсутствуют
6	510219.1	2226772	-	0.1	данные отсутствуют	данные отсутствуют
1	510193.68	2226690.61	-	0.1	данные отсутствуют	данные отсутствуют
2	510200.78	2226688.1	-	0.1	данные отсутствуют	данные отсутствуют
1	510212.51	2226731.42	-	0.1	данные отсутствуют	данные отсутствуют



ДОКУМЕНТ ПОДПИСАН
ЭЛЕКТРОННОЙ ПОДПИСЬЮ

Сертификат: 83997148184797998005552191040001978443

Владелец: ПУБЛИЧНО-ПРАВОВАЯ КОМПАНИЯ

РОСКАДАСТР

Действителен: с 24.12.2025 по 19.03.2027

полное наименование должности

инициалы, фамилия

Сооружение

вид объекта недвижимости

Лист № 34 раздела 5.1

Всего листов раздела 5.1: 62

Всего разделов: 4

Всего листов выписки: 70

26.05.2026г. № КУВИ-001/2026-71467171

Кадастровый номер:

59:01:4713914:46

2	510225.64	2226731.42	-	0.1	данные отсутствуют	данные отсутствуют
1	510223.48	2226753.82	-	0.1	данные отсутствуют	данные отсутствуют
2	510237.76	2226753.88	-	0.1	данные отсутствуют	данные отсутствуют
1	510223.48	2226753.82	-	0.1	данные отсутствуют	данные отсутствуют
2	510192.89	2226773.9	-	0.1	данные отсутствуют	данные отсутствуют
3	510178.54	2226783.77	-	0.1	данные отсутствуют	данные отсутствуют
4	510179.63	2226798.72	-	0.1	данные отсутствуют	данные отсутствуют
5	510184.5	2226803.92	-	0.1	данные отсутствуют	данные отсутствуют
1	510540.15	2225205.38	-	0.1	данные отсутствуют	данные отсутствуют
2	510526.2	2225244.55	-	0.1	данные отсутствуют	данные отсутствуют
3	510511.3	2225286.27	-	0.1	данные отсутствуют	данные отсутствуют
4	510494.9	2225332.83	-	0.1	данные отсутствуют	данные отсутствуют
5	510477.27	2225381.77	-	0.1	данные отсутствуют	данные отсутствуют
6	510458.65	2225435.16	-	0.1	данные отсутствуют	данные отсутствуют
7	510454.15	2225449.3	-	0.1	данные отсутствуют	данные отсутствуют
8	510445.44	2225479.66	-	0.1	данные отсутствуют	данные отсутствуют
9	510432.67	2225521.14	-	0.1	данные отсутствуют	данные отсутствуют



ДОКУМЕНТ ПОДПИСАН
ЭЛЕКТРОННОЙ ПОДПИСЬЮ

Сертификат: 83997148184797998005552191040001978443

Владелец: ПУБЛИЧНО-ПРАВОВАЯ КОМПАНИЯ

РОСКАДАСТР

Действителен: с 24.12.2025 по 19.03.2027

полное наименование должности

инициалы, фамилия

Сооружение

вид объекта недвижимости

Лист № 35 раздела 5.1

Всего листов раздела 5.1: 62

Всего разделов: 4

Всего листов выписки: 70

26.05.2026г. № КУВИ-001/2026-71467171

Кадастровый номер:

59:01:4713914:46

10	510413.8	2225576.71	-	0.1	данные отсутствуют	данные отсутствуют
11	510396.47	2225627.76	-	0.1	данные отсутствуют	данные отсутствуют
12	510380.36	2225676.01	-	0.1	данные отсутствуют	данные отсутствуют
13	510363.62	2225725.13	-	0.1	данные отсутствуют	данные отсутствуют
14	510345.83	2225778.53	-	0.1	данные отсутствуют	данные отсутствуют
15	510330.49	2225824.14	-	0.1	данные отсутствуют	данные отсутствуют
16	510314.67	2225870.28	-	0.1	данные отсутствуют	данные отсутствуют
17	510305.18	2225898.05	-	0.1	данные отсутствуют	данные отсутствуют
18	510292.9	2225933.77	-	0.1	данные отсутствуют	данные отсутствуют
19	510278.16	2225977.06	-	0.1	данные отсутствуют	данные отсутствуют
20	510258.45	2226031.46	-	0.1	данные отсутствуют	данные отсутствуют
21	510238.75	2226084.59	-	0.1	данные отсутствуют	данные отсутствуют
22	510219.57	2226135.85	-	0.1	данные отсутствуют	данные отсутствуют
23	510199.7	2226189.27	-	0.1	данные отсутствуют	данные отсутствуют
24	510187.83	2226220.26	-	0.1	данные отсутствуют	данные отсутствуют
1	510539.95	2225192.47	-	0.1	данные отсутствуют	данные отсутствуют
2	510515.25	2225259.45	-	0.1	данные отсутствуют	данные отсутствуют



ДОКУМЕНТ ПОДПИСАН
ЭЛЕКТРОННОЙ ПОДПИСЬЮ

Сертификат: 83997148184797998005552191040001978443
Владелец: ПУБЛИЧНО-ПРАВОВАЯ КОМПАНИЯ
РОСКАДАСТР
Действителен: с 24.12.2025 по 19.03.2027

полное наименование должности

инициалы, фамилия

Сооружение

вид объекта недвижимости

Лист № 36 раздела 5.1

Всего листов раздела 5.1: 62

Всего разделов: 4

Всего листов выписки: 70

26.05.2026г. № КУВИ-001/2026-71467171

Кадастровый номер:

59:01:4713914:46

3	510498.7	2225304.81	-	0.1	данные отсутствуют	данные отсутствуют
4	510482.82	2225349.54	-	0.1	данные отсутствуют	данные отсутствуют
5	510465.39	2225398.15	-	0.1	данные отсутствуют	данные отсутствуют
6	510447.39	2225449.79	-	0.1	данные отсутствуют	данные отсутствуют
7	510425.32	2225512.53	-	0.1	данные отсутствуют	данные отсутствуют
8	510406.91	2225564.75	-	0.1	данные отсутствуют	данные отсутствуют
9	510389.83	2225614.39	-	0.1	данные отсутствуют	данные отсутствуют
10	510370.57	2225668.87	-	0.1	данные отсутствуют	данные отсутствуют
11	510350.4	2225725.61	-	0.1	данные отсутствуют	данные отсутствуют
12	510332.93	2225775.65	-	0.1	данные отсутствуют	данные отсутствуют
13	510313.43	2225830.29	-	0.1	данные отсутствуют	данные отсутствуют
14	510300.42	2225866.77	-	0.1	данные отсутствуют	данные отсутствуют
15	510286.54	2225906.17	-	0.1	данные отсутствуют	данные отсутствуют
16	510271.79	2225948.32	-	0.1	данные отсутствуют	данные отсутствуют
17	510255.59	2225992.72	-	0.1	данные отсутствуют	данные отсутствуют
18	510240.49	2226034.76	-	0.1	данные отсутствуют	данные отсутствуют
1	510196.95	2226156.6	-	0.1	данные отсутствуют	данные отсутствуют



ДОКУМЕНТ ПОДПИСАН
ЭЛЕКТРОННОЙ ПОДПИСЬЮ

Сертификат: 83997148184797998005552191040001978443
Владелец: ПУБЛИЧНО-ПРАВОВАЯ КОМПАНИЯ
РОСКАДАСТР
Действителен: с 24.12.2025 по 19.03.2027

полное наименование должности

инициалы, фамилия

Сооружение

вид объекта недвижимости

Лист № 37 раздела 5.1

Всего листов раздела 5.1: 62

Всего разделов: 4

Всего листов выписки: 70

26.05.2026г. № КУВИ-001/2026-71467171

Кадастровый номер:

59:01:4713914:46

2	510186.89	2226197.01	-	0.1	данные отсутствуют	данные отсутствуют
3	510176.89	2226226.16	-	0.1	данные отсутствуют	данные отсутствуют
4	510164.36	2226263.45	-	0.1	данные отсутствуют	данные отсутствуют
5	510146.15	2226318.34	-	0.1	данные отсутствуют	данные отсутствуют
6	510123.67	2226385.32	-	0.1	данные отсутствуют	данные отсутствуют
7	510110.73	2226424.27	-	0.1	данные отсутствуют	данные отсутствуют
8	510099.38	2226458.52	-	0.1	данные отсутствуют	данные отсутствуют
9	510087.02	2226496.13	-	0.1	данные отсутствуют	данные отсутствуют
1	510099.38	2226458.52	-	0.1	данные отсутствуют	данные отсутствуют
2	510150.39	2226480.68	-	0.1	данные отсутствуют	данные отсутствуют
3	510199.69	2226501.72	-	0.1	данные отсутствуют	данные отсутствуют
4	510247.33	2226522.54	-	0.1	данные отсутствуют	данные отсутствуют
5	510298.25	2226544.62	-	0.1	данные отсутствуют	данные отсутствуют
6	510344.23	2226538.08	-	0.1	данные отсутствуют	данные отсутствуют
7	510401.16	2226529.6	-	0.1	данные отсутствуют	данные отсутствуют
8	510443.66	2226523.38	-	0.1	данные отсутствуют	данные отсутствуют
9	510471.88	2226529.32	-	0.1	данные отсутствуют	данные отсутствуют



ДОКУМЕНТ ПОДПИСАН
ЭЛЕКТРОННОЙ ПОДПИСЬЮ

Сертификат: 83997148184797998005552191040001978443
Владелец: ПУБЛИЧНО-ПРАВОВАЯ КОМПАНИЯ
РОСКАДАСТР
Действителен: с 24.12.2025 по 19.03.2027

полное наименование должности

инициалы, фамилия

Сооружение

вид объекта недвижимости

Лист № 38 раздела 5.1

Всего листов раздела 5.1: 62

Всего разделов: 4

Всего листов выписки: 70

26.05.2026г. № КУВИ-001/2026-71467171

Кадастровый номер:

59:01:4713914:46

10	510497	2226534.76	-	0.1	данные отсутствуют	данные отсутствуют
11	510536.49	2226543.02	-	0.1	данные отсутствуют	данные отсутствуют
12	510571.18	2226550.41	-	0.1	данные отсутствуют	данные отсутствуют
13	510606.9	2226557.93	-	0.1	данные отсутствуют	данные отсутствуют
1	510082.77	2226509.29	-	0.1	данные отсутствуют	данные отсутствуют
2	510061.54	2226548.63	-	0.1	данные отсутствуют	данные отсутствуют
3	510040.2	2226588.13	-	0.1	данные отсутствуют	данные отсутствуют
4	510017.23	2226631.28	-	0.1	данные отсутствуют	данные отсутствуют
1	509901.57	2226608.63	-	0.1	данные отсутствуют	данные отсутствуют
2	509859.77	2226643.1	-	0.1	данные отсутствуют	данные отсутствуют
3	509817.19	2226678.04	-	0.1	данные отсутствуют	данные отсутствуют
4	509769.81	2226706.86	-	0.1	данные отсутствуют	данные отсутствуют
5	509722.75	2226735.05	-	0.1	данные отсутствуют	данные отсутствуют
6	509675.73	2226763.89	-	0.1	данные отсутствуют	данные отсутствуют
7	509636.98	2226787.25	-	0.1	данные отсутствуют	данные отсутствуют
1	510062.58	2226290.23	-	0.1	данные отсутствуют	данные отсутствуют
2	510027.7	2226307.85	-	0.1	данные отсутствуют	данные отсутствуют



ДОКУМЕНТ ПОДПИСАН
ЭЛЕКТРОННОЙ ПОДПИСЬЮ

Сертификат: 83997148184797998005552191040001978443

Владелец: ПУБЛИЧНО-ПРАВОВАЯ КОМПАНИЯ

РОСКАДАСТР

Действителен: с 24.12.2025 по 19.03.2027

полное наименование должности

инициалы, фамилия

Сооружение

вид объекта недвижимости

Лист № 39 раздела 5.1

Всего листов раздела 5.1: 62

Всего разделов: 4

Всего листов выписки: 70

26.05.2026г. № КУВИ-001/2026-71467171

Кадастровый номер:

59:01:4713914:46

3	509992.7	2226293.47	-	0.1	данные отсутствуют	данные отсутствуют
4	509960.22	2226279.82	-	0.1	данные отсутствуют	данные отсутствуют
5	509914.22	2226260.8	-	0.1	данные отсутствуют	данные отсутствуют
6	509860.82	2226238.79	-	0.1	данные отсутствуют	данные отсутствуют
7	509801.72	2226239.23	-	0.1	данные отсутствуют	данные отсутствуют
8	509741.93	2226239.78	-	0.1	данные отсутствуют	данные отсутствуют
9	509692.49	2226240.11	-	0.1	данные отсутствуют	данные отсутствуют
10	509626.51	2226240.64	-	0.1	данные отсутствуют	данные отсутствуют
11	509549.29	2226241.31	-	0.1	данные отсутствуют	данные отсутствуют
12	509481.92	2226241.98	-	0.1	данные отсутствуют	данные отсутствуют
13	509433.27	2226242.44	-	0.1	данные отсутствуют	данные отсутствуют
14	509392.22	2226242.82	-	0.1	данные отсутствуют	данные отсутствуют
15	509356.75	2226284.82	-	0.1	данные отсутствуют	данные отсутствуют
16	509321.09	2226333	-	0.1	данные отсутствуют	данные отсутствуют
17	509285.78	2226381.05	-	0.1	данные отсутствуют	данные отсутствуют
18	509250.59	2226428.82	-	0.1	данные отсутствуют	данные отсутствуют
19	509225.14	2226463.35	-	0.1	данные отсутствуют	данные отсутствуют



ДОКУМЕНТ ПОДПИСАН
ЭЛЕКТРОННОЙ ПОДПИСЬЮ

Сертификат: 83997148184797998005552191040001978443
Владелец: ПУБЛИЧНО-ПРАВОВАЯ КОМПАНИЯ
РОСКАДАСТР
Действителен: с 24.12.2025 по 19.03.2027

полное наименование должности

инициалы, фамилия

Сооружение

вид объекта недвижимости

Лист № 40 раздела 5.1

Всего листов раздела 5.1: 62

Всего разделов: 4

Всего листов выписки: 70

26.05.2026г. № КУВИ-001/2026-71467171

Кадастровый номер:

59:01:4713914:46

20	509219.06	2226471.53	-	0.1	данные отсутствуют	данные отсутствуют
21	509196.09	2226499.89	-	0.1	данные отсутствуют	данные отсутствуют
22	509164.85	2226463.6	-	0.1	данные отсутствуют	данные отсутствуют
23	509133.11	2226425.96	-	0.1	данные отсутствуют	данные отсутствуют
24	509101.43	2226468.42	-	0.1	данные отсутствуют	данные отсутствуют
25	509070.48	2226509.98	-	0.1	данные отсутствуют	данные отсутствуют
26	509065.27	2226516.75	-	0.1	данные отсутствуют	данные отсутствуют
1	509960.22	2226279.82	-	0.1	данные отсутствуют	данные отсутствуют
2	509975.39	2226277.87	-	0.1	данные отсутствуют	данные отсутствуют
1	509914.22	2226260.8	-	0.1	данные отсутствуют	данные отсутствуют
2	509925.03	2226251.72	-	0.1	данные отсутствуют	данные отсутствуют
1	509392.22	2226242.82	-	0.1	данные отсутствуют	данные отсутствуют
2	509395.75	2226232.85	-	0.1	данные отсутствуют	данные отсутствуют
3	509410.15	2226184.33	-	0.1	данные отсутствуют	данные отсутствуют
4	509374.91	2226174.6	-	0.1	данные отсутствуют	данные отсутствуют
5	509340.79	2226165.01	-	0.1	данные отсутствуют	данные отсутствуют
6	509307.05	2226155.77	-	0.1	данные отсутствуют	данные отсутствуют



ДОКУМЕНТ ПОДПИСАН
ЭЛЕКТРОННОЙ ПОДПИСЬЮ

Сертификат: 83997148184797998005552191040001978443

Владелец: ПУБЛИЧНО-ПРАВОВАЯ КОМПАНИЯ

РОСКАДАСТР

Действителен: с 24.12.2025 по 19.03.2027

полное наименование должности

инициалы, фамилия

Сооружение

вид объекта недвижимости

Лист № 41 раздела 5.1

Всего листов раздела 5.1: 62

Всего разделов: 4

Всего листов выписки: 70

26.05.2026г. № КУВИ-001/2026-71467171

Кадастровый номер:

59:01:4713914:46

7	509275.26	2226146.78	-	0.1	данные отсутствуют	данные отсутствуют
8	509241.58	2226137.59	-	0.1	данные отсутствуют	данные отсутствуют
9	509216.68	2226106	-	0.1	данные отсутствуют	данные отсутствуют
10	509219.23	2226102.51	-	0.1	данные отсутствуют	данные отсутствуют
1	509250.59	2226428.82	-	0.1	данные отсутствуют	данные отсутствуют
2	509237.47	2226417.65	-	0.1	данные отсутствуют	данные отсутствуют
3	509214.93	2226398.4	-	0.1	данные отсутствуют	данные отсутствуют
1	509070.48	2226509.98	-	0.1	данные отсутствуют	данные отсутствуют
2	509027.43	2226482.04	-	0.1	данные отсутствуют	данные отсутствуют
3	508984.55	2226450.02	-	0.1	данные отсутствуют	данные отсутствуют
4	508958.64	2226430.51	-	0.1	данные отсутствуют	данные отсутствуют
5	508925.14	2226405.39	-	0.1	данные отсутствуют	данные отсутствуют
6	508920.58	2226401.72	-	0.1	данные отсутствуют	данные отсутствуют
1	509034.59	2225830.72	-	0.1	данные отсутствуют	данные отсутствуют
2	509006.72	2225849.96	-	0.1	данные отсутствуют	данные отсутствуют
3	508978.54	2225869.16	-	0.1	данные отсутствуют	данные отсутствуют
4	508955.98	2225899.13	-	0.1	данные отсутствуют	данные отсутствуют



ДОКУМЕНТ ПОДПИСАН
ЭЛЕКТРОННОЙ ПОДПИСЬЮ

Сертификат: 83997148184797998005552191040001978443
Владелец: ПУБЛИЧНО-ПРАВОВАЯ КОМПАНИЯ
РОСКАДАСТР
Действителен: с 24.12.2025 по 19.03.2027

полное наименование должности

инициалы, фамилия

Сооружение

вид объекта недвижимости

Лист № 42 раздела 5.1

Всего листов раздела 5.1: 62

Всего разделов: 4

Всего листов выписки: 70

26.05.2026г. № КУВИ-001/2026-71467171

Кадастровый номер:

59:01:4713914:46

5	508955.29	2225902.06	-	0.1	данные отсутствуют	данные отсутствуют
6	508958.61	2225921.08	-	0.1	данные отсутствуют	данные отсутствуют
7	508962.72	2225948.02	-	0.1	данные отсутствуют	данные отсутствуют
8	508978.12	2225966.96	-	0.1	данные отсутствуют	данные отсутствуют
9	509007.04	2226002.8	-	0.1	данные отсутствуют	данные отсутствуют
10	508990.25	2226045.21	-	0.1	данные отсутствуют	данные отсутствуют
11	508992.84	2226082.07	-	0.1	данные отсутствуют	данные отсутствуют
12	508976.27	2226119.85	-	0.1	данные отсутствуют	данные отсутствуют
13	508980.34	2226150.75	-	0.1	данные отсутствуют	данные отсутствуют
14	508984.29	2226182.57	-	0.1	данные отсутствуют	данные отсутствуют
15	508944.52	2226205.99	-	0.1	данные отсутствуют	данные отсутствуют
16	508909.46	2226226.82	-	0.1	данные отсутствуют	данные отсутствуют
17	508867.03	2226263.77	-	0.1	данные отсутствуют	данные отсутствуют
18	508837.96	2226289.23	-	0.1	данные отсутствуют	данные отсутствуют
19	508807.47	2226315.99	-	0.1	данные отсутствуют	данные отсутствуют
20	508765.81	2226354.86	-	0.1	данные отсутствуют	данные отсутствуют
21	508740.03	2226378.99	-	0.1	данные отсутствуют	данные отсутствуют



ДОКУМЕНТ ПОДПИСАН
ЭЛЕКТРОННОЙ ПОДПИСЬЮ

Сертификат: 83997148184797998005552191040001978443

Владелец: ПУБЛИЧНО-ПРАВОВАЯ КОМПАНИЯ

РОСКАДАСТР

Действителен: с 24.12.2025 по 19.03.2027

полное наименование должности

инициалы, фамилия

Сооружение

вид объекта недвижимости

Лист № 43 раздела 5.1

Всего листов раздела 5.1: 62

Всего разделов: 4

Всего листов выписки: 70

26.05.2026г. № КУВИ-001/2026-71467171

Кадастровый номер:

59:01:4713914:46

22	508712.7	2226404.48	-	0.1	данные отсутствуют	данные отсутствуют
23	508708.48	2226407.81	-	0.1	данные отсутствуют	данные отсутствуют
24	508698.57	2226423.68	-	0.1	данные отсутствуют	данные отсутствуют
25	508727.28	2226454.47	-	0.1	данные отсутствуют	данные отсутствуют
1	508807.47	2226315.99	-	0.1	данные отсутствуют	данные отсутствуют
2	508844.02	2226343.48	-	0.1	данные отсутствуют	данные отсутствуют
3	508875.4	2226366.64	-	0.1	данные отсутствуют	данные отсутствуют
4	508905.93	2226389.39	-	0.1	данные отсутствуют	данные отсутствуют
1	508712.7	2226404.48	-	0.1	данные отсутствуют	данные отсутствуют
2	508679.55	2226398.26	-	0.1	данные отсутствуют	данные отсутствуют
3	508642.95	2226427.13	-	0.1	данные отсутствуют	данные отсутствуют
4	508599.46	2226463.75	-	0.1	данные отсутствуют	данные отсутствуют
5	508554.85	2226501.39	-	0.1	данные отсутствуют	данные отсутствуют
6	508519.28	2226531.23	-	0.1	данные отсутствуют	данные отсутствуют
7	508467.85	2226574.26	-	0.1	данные отсутствуют	данные отсутствуют
8	508426.57	2226609.37	-	0.1	данные отсутствуют	данные отсутствуют
9	508378.78	2226648.93	-	0.1	данные отсутствуют	данные отсутствуют



ДОКУМЕНТ ПОДПИСАН
ЭЛЕКТРОННОЙ ПОДПИСЬЮ

Сертификат: 83997148184797998005552191040001978443
Владелец: ПУБЛИЧНО-ПРАВОВАЯ КОМПАНИЯ
РОСКАДАСТР
Действителен: с 24.12.2025 по 19.03.2027

полное наименование должности

инициалы, фамилия

Сооружение

вид объекта недвижимости

Лист № 44 раздела 5.1

Всего листов раздела 5.1: 62

Всего разделов: 4

Всего листов выписки: 70

26.05.2026г. № КУВИ-001/2026-71467171

Кадастровый номер:

59:01:4713914:46

10	508340.74	2226680.38	-	0.1	данные отсутствуют	данные отсутствуют
11	508298.9	2226715.51	-	0.1	данные отсутствуют	данные отсутствуют
12	508268.07	2226741.37	-	0.1	данные отсутствуют	данные отсутствуют
13	508236.45	2226767.48	-	0.1	данные отсутствуют	данные отсутствуют
14	508255.56	2226786.66	-	0.1	данные отсутствуют	данные отсутствуют
15	508289.34	2226817.67	-	0.1	данные отсутствуют	данные отсутствуют
16	508277.72	2226832.4	-	0.1	данные отсутствуют	данные отсутствуют
1	508289.34	2226817.67	-	0.1	данные отсутствуют	данные отсутствуют
2	508305.8	2226833.17	-	0.1	данные отсутствуют	данные отсутствуют
3	508308.85	2226836.1	-	0.1	данные отсутствуют	данные отсутствуют
1	508197.89	2226888.22	-	0.1	данные отсутствуют	данные отсутствуют
2	508226.93	2226887.29	-	0.1	данные отсутствуют	данные отсутствуют
3	508252.57	2226908.57	-	0.1	данные отсутствуют	данные отсутствуют
4	508281	2226933.06	-	0.1	данные отсутствуют	данные отсутствуют
5	508248.11	2226968.08	-	0.1	данные отсутствуют	данные отсутствуют
6	508212.89	2227006.32	-	0.1	данные отсутствуют	данные отсутствуют
7	508189.24	2227032.57	-	0.1	данные отсутствуют	данные отсутствуют



ДОКУМЕНТ ПОДПИСАН
ЭЛЕКТРОННОЙ ПОДПИСЬЮ

Сертификат: 83997148184797998005552191040001978443
Владелец: ПУБЛИЧНО-ПРАВОВАЯ КОМПАНИЯ
РОСКАДАСТР
Действителен: с 24.12.2025 по 19.03.2027

полное наименование должности

инициалы, фамилия

Сооружение

вид объекта недвижимости

Лист № 45 раздела 5.1

Всего листов раздела 5.1: 62

Всего разделов: 4

Всего листов выписки: 70

26.05.2026г. № КУВИ-001/2026-71467171

Кадастровый номер:

59:01:4713914:46

8	508183.77	2227048.58	-	0.1	данные отсутствуют	данные отсутствуют
9	508176.51	2227070.61	-	0.1	данные отсутствуют	данные отсутствуют
10	508154.38	2227071.61	-	0.1	данные отсутствуют	данные отсутствуют
11	508117.19	2227073.12	-	0.1	данные отсутствуют	данные отсутствуют
12	508087.15	2227074.13	-	0.1	данные отсутствуют	данные отсутствуют
13	508056.86	2227099.44	-	0.1	данные отсутствуют	данные отсутствуют
14	508019.97	2227130.48	-	0.1	данные отсутствуют	данные отсутствуют
15	507989.03	2227156.75	-	0.1	данные отсутствуют	данные отсутствуют
16	507965.33	2227176.74	-	0.1	данные отсутствуют	данные отсутствуют
17	507924.43	2227213.25	-	0.1	данные отсутствуют	данные отсутствуют
18	507889.93	2227243.88	-	0.1	данные отсутствуют	данные отсутствуют
19	507859.8	2227270.47	-	0.1	данные отсутствуют	данные отсутствуют
20	507833.14	2227294.29	-	0.1	данные отсутствуют	данные отсутствуют
21	507795.75	2227284.52	-	0.1	данные отсутствуют	данные отсутствуют
22	507745.36	2227271.11	-	0.1	данные отсутствуют	данные отсутствуют
23	507715.47	2227300.66	-	0.1	данные отсутствуют	данные отсутствуют
24	507691.73	2227324.43	-	0.1	данные отсутствуют	данные отсутствуют



ДОКУМЕНТ ПОДПИСАН
ЭЛЕКТРОННОЙ ПОДПИСЬЮ

Сертификат: 83997148184797998005552191040001978443
Владелец: ПУБЛИЧНО-ПРАВОВАЯ КОМПАНИЯ
РОСКАДАСТР
Действителен: с 24.12.2025 по 19.03.2027

полное наименование должности

инициалы, фамилия

Сооружение

вид объекта недвижимости

Лист № 46 раздела 5.1

Всего листов раздела 5.1: 62

Всего разделов: 4

Всего листов выписки: 70

26.05.2026г. № КУВИ-001/2026-71467171

Кадастровый номер:

59:01:4713914:46

25	507666.5	2227349.04	-	0.1	данные отсутствуют	данные отсутствуют
26	507636.83	2227378.22	-	0.1	данные отсутствуют	данные отсутствуют
27	507614.8	2227400.08	-	0.1	данные отсутствуют	данные отсутствуют
28	507589.8	2227424.92	-	0.1	данные отсутствуют	данные отсутствуют
29	507555.16	2227459.49	-	0.1	данные отсутствуют	данные отсутствуют
30	507523.28	2227491.91	-	0.1	данные отсутствуют	данные отсутствуют
31	507492.57	2227522.64	-	0.1	данные отсутствуют	данные отсутствуют
32	507461.31	2227553.73	-	0.1	данные отсутствуют	данные отсутствуют
33	507428.77	2227585.76	-	0.1	данные отсутствуют	данные отсутствуют
34	507388.13	2227625.49	-	0.1	данные отсутствуют	данные отсутствуют
35	507350.96	2227579.64	-	0.1	данные отсутствуют	данные отсутствуют
36	507315.05	2227535.69	-	0.1	данные отсутствуют	данные отсутствуют
37	507276.53	2227488.28	-	0.1	данные отсутствуют	данные отсутствуют
1	508117.19	2227073.12	-	0.1	данные отсутствуют	данные отсутствуют
2	508119.86	2227100.5	-	0.1	данные отсутствуют	данные отсутствуют
1	507965.33	2227176.74	-	0.1	данные отсутствуют	данные отсутствуют
2	507953.55	2227159.83	-	0.1	данные отсутствуют	данные отсутствуют



ДОКУМЕНТ ПОДПИСАН
ЭЛЕКТРОННОЙ ПОДПИСЬЮ

Сертификат: 83997148184797998005552191040001978443
Владелец: ПУБЛИЧНО-ПРАВОВАЯ КОМПАНИЯ
РОСКАДАСТР
Действителен: с 24.12.2025 по 19.03.2027

полное наименование должности

инициалы, фамилия

Сооружение

вид объекта недвижимости

Лист № 47 раздела 5.1

Всего листов раздела 5.1: 62

Всего разделов: 4

Всего листов выписки: 70

26.05.2026г. № КУВИ-001/2026-71467171

Кадастровый номер:

59:01:4713914:46

1	507636.83	2227378.22	-	0.1	данные отсутствуют	данные отсутствуют
2	507630.39	2227371.73	-	0.1	данные отсутствуют	данные отсутствуют
3	507598.51	2227340.05	-	0.1	данные отсутствуют	данные отсутствуют
1	507523.28	2227491.91	-	0.1	данные отсутствуют	данные отсутствуют
2	507541.41	2227498.41	-	0.1	данные отсутствуют	данные отсутствуют
1	509583.96	2227093.77	-	0.1	данные отсутствуют	данные отсутствуют
2	509582.53	2227119.91	-	0.1	данные отсутствуют	данные отсутствуют
3	509578.9	2227180.41	-	0.1	данные отсутствуют	данные отсутствуют
4	509645	2227182.03	-	0.1	данные отсутствуют	данные отсутствуют
5	509690.62	2227207.59	-	0.1	данные отсутствуют	данные отсутствуют
6	509733.33	2227231.34	-	0.1	данные отсутствуют	данные отсутствуют
7	509776.07	2227255.11	-	0.1	данные отсутствуют	данные отсутствуют
8	509827.99	2227284.01	-	0.1	данные отсутствуют	данные отсутствуют
9	509859.38	2227301.9	-	0.1	данные отсутствуют	данные отсутствуют
10	509870.55	2227334.68	-	0.1	данные отсутствуют	данные отсутствуют
11	509902.25	2227369.76	-	0.1	данные отсутствуют	данные отсутствуют
12	509935.89	2227408.05	-	0.1	данные отсутствуют	данные отсутствуют



ДОКУМЕНТ ПОДПИСАН
ЭЛЕКТРОННОЙ ПОДПИСЬЮ

Сертификат: 83997148184797998005552191040001978443
Владелец: ПУБЛИЧНО-ПРАВОВАЯ КОМПАНИЯ
РОСКАДАСТР
Действителен: с 24.12.2025 по 19.03.2027

полное наименование должности

инициалы, фамилия

Сооружение

вид объекта недвижимости

Лист № 48 раздела 5.1

Всего листов раздела 5.1: 62

Всего разделов: 4

Всего листов выписки: 70

26.05.2026г. № КУВИ-001/2026-71467171

Кадастровый номер:

59:01:4713914:46

13	509967.79	2227443.38	-	0.1	данные отсутствуют	данные отсутствуют
14	509994.72	2227420.18	-	0.1	данные отсутствуют	данные отсутствуют
15	510011.2	2227403.32	-	0.1	данные отсутствуют	данные отсутствуют
16	510030.57	2227383.72	-	0.1	данные отсутствуют	данные отсутствуют
17	510060.33	2227396.68	-	0.1	данные отсутствуют	данные отсутствуют
1	509582.53	2227119.91	-	0.1	данные отсутствуют	данные отсутствуют
2	509592.59	2227119.33	-	0.1	данные отсутствуют	данные отсутствуют
1	509645	2227182.03	-	0.1	данные отсутствуют	данные отсутствуют
2	509629.45	2227246.1	-	0.1	данные отсутствуют	данные отсутствуют
3	509619.5	2227286.79	-	0.1	данные отсутствуют	данные отсутствуют
4	509609.53	2227327.51	-	0.1	данные отсутствуют	данные отсутствуют
5	509599.99	2227367.34	-	0.1	данные отсутствуют	данные отсутствуют
6	509590.43	2227406.52	-	0.1	данные отсутствуют	данные отсутствуют
7	509582.03	2227441.09	-	0.1	данные отсутствуют	данные отсутствуют
8	509573.04	2227478.73	-	0.1	данные отсутствуют	данные отсутствуют
9	509565.87	2227508.5	-	0.1	данные отсутствуют	данные отсутствуют
10	509558.26	2227539.98	-	0.1	данные отсутствуют	данные отсутствуют



ДОКУМЕНТ ПОДПИСАН
ЭЛЕКТРОННОЙ ПОДПИСЬЮ

Сертификат: 83997148184797998005552191040001978443
Владелец: ПУБЛИЧНО-ПРАВОВАЯ КОМПАНИЯ
РОСКАДАСТР
Действителен: с 24.12.2025 по 19.03.2027

полное наименование должности

инициалы, фамилия

Сооружение

вид объекта недвижимости

Лист № 49 раздела 5.1

Всего листов раздела 5.1: 62

Всего разделов: 4

Всего листов выписки: 70

26.05.2026г. № КУВИ-001/2026-71467171

Кадастровый номер:

59:01:4713914:46

11	509549.75	2227575.68	-	0.1	данные отсутствуют	данные отсутствуют
12	509494.27	2227588.65	-	0.1	данные отсутствуют	данные отсутствуют
13	509432.88	2227602.81	-	0.1	данные отсутствуют	данные отсутствуют
14	509366.01	2227618.19	-	0.1	данные отсутствуют	данные отсутствуют
15	509322.14	2227628.32	-	0.1	данные отсутствуют	данные отсутствуют
1	509549.75	2227575.68	-	0.1	данные отсутствуют	данные отсутствуют
2	509546.45	2227623.02	-	0.1	данные отсутствуют	данные отсутствуют
3	509544.27	2227657.02	-	0.1	данные отсутствуют	данные отсутствуют
4	509540.14	2227716.92	-	0.1	данные отсутствуют	данные отсутствуют
5	509537.12	2227762	-	0.1	данные отсутствуют	данные отсутствуют
6	509533.86	2227808.37	-	0.1	данные отсутствуют	данные отсутствуют
7	509530.69	2227853.62	-	0.1	данные отсутствуют	данные отсутствуют
1	509531.21	2227866.92	-	0.1	данные отсутствуют	данные отсутствуют
2	509548.56	2227903.22	-	0.1	данные отсутствуют	данные отсутствуют
3	509564.11	2227935.38	-	0.1	данные отсутствуют	данные отсутствуют
4	509583.29	2227975.22	-	0.1	данные отсутствуют	данные отсутствуют
5	509597.5	2228004.7	-	0.1	данные отсутствуют	данные отсутствуют



ДОКУМЕНТ ПОДПИСАН
ЭЛЕКТРОННОЙ ПОДПИСЬЮ

Сертификат: 83997148184797998005552191040001978443
Владелец: ПУБЛИЧНО-ПРАВОВАЯ КОМПАНИЯ
РОСКАДАСТР
Действителен: с 24.12.2025 по 19.03.2027

полное наименование должности

инициалы, фамилия

Сооружение

вид объекта недвижимости

Лист № 50 раздела 5.1

Всего листов раздела 5.1: 62

Всего разделов: 4

Всего листов выписки: 70

26.05.2026г. № КУВИ-001/2026-71467171

Кадастровый номер:

59:01:4713914:46

6	509618.34	2228048.35	-	0.1	данные отсутствуют	данные отсутствуют
7	509643.53	2228068.39	-	0.1	данные отсутствуют	данные отсутствуют
8	509667.88	2228091.33	-	0.1	данные отсутствуют	данные отсутствуют
9	509693.15	2228115.74	-	0.1	данные отсутствуют	данные отсутствуют
10	509721.75	2228143.58	-	0.1	данные отсутствуют	данные отсутствуют
11	509697.08	2228161.92	-	0.1	данные отсутствуют	данные отсутствуют
12	509708.12	2228211.17	-	0.1	данные отсутствуют	данные отсутствуют
13	509716.47	2228253.64	-	0.1	данные отсутствуют	данные отсутствуют
14	509730.42	2228271.77	-	0.1	данные отсутствуют	данные отсутствуют
15	509755.43	2228281.05	-	0.1	данные отсутствуют	данные отсутствуют
1	509643.53	2228068.39	-	0.1	данные отсутствуют	данные отсутствуют
2	509674	2228050.07	-	0.1	данные отсутствуют	данные отсутствуют
3	509705.47	2228032.67	-	0.1	данные отсутствуют	данные отсутствуют
4	509738.47	2228013.49	-	0.1	данные отсутствуют	данные отсутствуют
5	509763.16	2228006.1	-	0.1	данные отсутствуют	данные отсутствуют
1	509721.75	2228143.58	-	0.1	данные отсутствуют	данные отсутствуют
2	509747.36	2228120.35	-	0.1	данные отсутствуют	данные отсутствуют



ДОКУМЕНТ ПОДПИСАН
ЭЛЕКТРОННОЙ ПОДПИСЬЮ

Сертификат: 83997148184797998005552191040001978443

Владелец: ПУБЛИЧНО-ПРАВОВАЯ КОМПАНИЯ

РОСКАДАСТР

Действителен: с 24.12.2025 по 19.03.2027

полное наименование должности

инициалы, фамилия

Сооружение

вид объекта недвижимости

Лист № 51 раздела 5.1

Всего листов раздела 5.1: 62

Всего разделов: 4

Всего листов выписки: 70

26.05.2026г. № КУВИ-001/2026-71467171

Кадастровый номер:

59:01:4713914:46

1	509705.47	2228032.67	-	0.1	данные отсутствуют	данные отсутствуют
2	509686.99	2227989.58	-	0.1	данные отсутствуют	данные отсутствуют
3	509685.17	2227955.53	-	0.1	данные отсутствуют	данные отсутствуют
4	509707.83	2227945.35	-	0.1	данные отсутствуют	данные отсутствуют
1	509523	2227857.27	-	0.1	данные отсутствуют	данные отсутствуют
2	509490.15	2227864.43	-	0.1	данные отсутствуют	данные отсутствуют
3	509446.76	2227873.63	-	0.1	данные отсутствуют	данные отсутствуют
4	509390.03	2227886.12	-	0.1	данные отсутствуют	данные отсутствуют
5	509361.09	2227887.26	-	0.1	данные отсутствуют	данные отсутствуют
6	509333.92	2227888.13	-	0.1	данные отсутствуют	данные отсутствуют
7	509294.83	2227887.39	-	0.1	данные отсутствуют	данные отсутствуют
8	509252.74	2227887.06	-	0.1	данные отсутствуют	данные отсутствуют
9	509212.25	2227886.61	-	0.1	данные отсутствуют	данные отсутствуют
10	509169.18	2227886.47	-	0.1	данные отсутствуют	данные отсутствуют
11	509127.02	2227885.86	-	0.1	данные отсутствуют	данные отсутствуют
12	509090.05	2227885.56	-	0.1	данные отсутствуют	данные отсутствуют
13	509058.83	2227885.13	-	0.1	данные отсутствуют	данные отсутствуют



ДОКУМЕНТ ПОДПИСАН
ЭЛЕКТРОННОЙ ПОДПИСЬЮ

Сертификат: 83997148184797998005552191040001978443
Владелец: ПУБЛИЧНО-ПРАВОВАЯ КОМПАНИЯ
РОСКАДАСТР
Действителен: с 24.12.2025 по 19.03.2027

полное наименование должности

инициалы, фамилия

Сооружение

вид объекта недвижимости

Лист № 52 раздела 5.1

Всего листов раздела 5.1: 62

Всего разделов: 4

Всего листов выписки: 70

26.05.2026г. № КУВИ-001/2026-71467171

Кадастровый номер:

59:01:4713914:46

14	509034.6	2227895.31	-	0.1	данные отсутствуют	данные отсутствуют
1	509446.76	2227873.63	-	0.1	данные отсутствуют	данные отсутствуют
2	509424.59	2227842.61	-	0.1	данные отсутствуют	данные отсутствуют
3	509419.53	2227827.63	-	0.1	данные отсутствуют	данные отсутствуют
1	509333.92	2227888.13	-	0.1	данные отсутствуют	данные отсутствуют
2	509333.23	2227925.52	-	0.1	данные отсутствуют	данные отсутствуют
3	509332.31	2227965.95	-	0.1	данные отсутствуют	данные отсутствуют
4	509331.26	2228003.85	-	0.1	данные отсутствуют	данные отсутствуют
5	509332.55	2228032.68	-	0.1	данные отсутствуют	данные отсутствуют
6	509334.14	2228066.04	-	0.1	данные отсутствуют	данные отсутствуют
7	509335.45	2228098.73	-	0.1	данные отсутствуют	данные отсутствуют
8	509336.61	2228131.14	-	0.1	данные отсутствуют	данные отсутствуют
9	509337.78	2228164.87	-	0.1	данные отсутствуют	данные отсутствуют
10	509338.27	2228192.15	-	0.1	данные отсутствуют	данные отсутствуют
1	509294.83	2227887.39	-	0.1	данные отсутствуют	данные отсутствуют
2	509305.19	2227898.05	-	0.1	данные отсутствуют	данные отсутствуют
1	509294.83	2227887.39	-	0.1	данные отсутствуют	данные отсутствуют



ДОКУМЕНТ ПОДПИСАН
ЭЛЕКТРОННОЙ ПОДПИСЬЮ

Сертификат: 83997148184797998005552191040001978443
Владелец: ПУБЛИЧНО-ПРАВОВАЯ КОМПАНИЯ
РОСКАДАСТР
Действителен: с 24.12.2025 по 19.03.2027

полное наименование должности

инициалы, фамилия

Сооружение

вид объекта недвижимости

Лист № 53 раздела 5.1

Всего листов раздела 5.1: 62

Всего разделов: 4

Всего листов выписки: 70

26.05.2026г. № КУВИ-001/2026-71467171

Кадастровый номер:

59:01:4713914:46

2	509303.14	2227883.72	-	0.1	данные отсутствуют	данные отсутствуют
1	509294.83	2227887.39	-	0.1	данные отсутствуют	данные отсутствуют
2	509292.17	2227851.27	-	0.1	данные отсутствуют	данные отсутствуют
3	509289.88	2227819.56	-	0.1	данные отсутствуют	данные отсутствуют
4	509286.8	2227782.87	-	0.1	данные отсутствуют	данные отсутствуют
5	509276.36	2227755.29	-	0.1	данные отсутствуют	данные отсутствуют
6	509269.35	2227731.89	-	0.1	данные отсутствуют	данные отсутствуют
7	509262.43	2227698.03	-	0.1	данные отсутствуют	данные отсутствуют
8	509258.28	2227673.26	-	0.1	данные отсутствуют	данные отсутствуют
9	509253.43	2227640.97	-	0.1	данные отсутствуют	данные отсутствуют
1	509252.74	2227887.06	-	0.1	данные отсутствуют	данные отсутствуют
2	509240.22	2227897.95	-	0.1	данные отсутствуют	данные отсутствуют
1	509169.18	2227886.47	-	0.1	данные отсутствуют	данные отсутствуют
2	509172.8	2227882.32	-	0.1	данные отсутствуют	данные отсутствуют
1	509169.18	2227886.47	-	0.1	данные отсутствуют	данные отсутствуют
2	509186.19	2227896.65	-	0.1	данные отсутствуют	данные отсутствуют
1	509090.05	2227885.56	-	0.1	данные отсутствуют	данные отсутствуют



ДОКУМЕНТ ПОДПИСАН
ЭЛЕКТРОННОЙ ПОДПИСЬЮ

Сертификат: 83997148184797998005552191040001978443
Владелец: ПУБЛИЧНО-ПРАВОВАЯ КОМПАНИЯ
РОСКАДАСТР
Действителен: с 24.12.2025 по 19.03.2027

полное наименование должности

инициалы, фамилия

Сооружение

вид объекта недвижимости

Лист № 54 раздела 5.1

Всего листов раздела 5.1: 62

Всего разделов: 4

Всего листов выписки: 70

26.05.2026г. № КУВИ-001/2026-71467171

Кадастровый номер:

59:01:4713914:46

2	509105.29	2227892.96	-	0.1	данные отсутствуют	данные отсутствуют
1	509331.26	2228003.85	-	0.1	данные отсутствуют	данные отсутствуют
2	509370.14	2228001.45	-	0.1	данные отсутствуют	данные отсутствуют
1	509331.26	2228003.85	-	0.1	данные отсутствуют	данные отсутствуют
2	509288.4	2228004.67	-	0.1	данные отсутствуют	данные отсутствуют
3	509263.65	2228006.43	-	0.1	данные отсутствуют	данные отсутствуют
4	509243.55	2228005.48	-	0.1	данные отсутствуют	данные отсутствуют
5	509191.67	2228006.17	-	0.1	данные отсутствуют	данные отсутствуют
6	509150.21	2228007.19	-	0.1	данные отсутствуют	данные отсутствуют
7	509107.57	2228007.95	-	0.1	данные отсутствуют	данные отсутствуют
1	509336.61	2228131.14	-	0.1	данные отсутствуют	данные отсутствуют
2	509298.45	2228132.8	-	0.1	данные отсутствуют	данные отсутствуют
3	509257.67	2228134.4	-	0.1	данные отсутствуют	данные отсутствуют
4	509215.11	2228133.35	-	0.1	данные отсутствуют	данные отсутствуют
5	509173.67	2228132.47	-	0.1	данные отсутствуют	данные отсутствуют
1	509292.17	2227851.27	-	0.1	данные отсутствуют	данные отсутствуют
2	509305.13	2227849.93	-	0.1	данные отсутствуют	данные отсутствуют



ДОКУМЕНТ ПОДПИСАН
ЭЛЕКТРОННОЙ ПОДПИСЬЮ

Сертификат: 83997148184797998005552191040001978443
Владелец: ПУБЛИЧНО-ПРАВОВАЯ КОМПАНИЯ
РОСКАДАСТР
Действителен: с 24.12.2025 по 19.03.2027

полное наименование должности

инициалы, фамилия

Сооружение

вид объекта недвижимости

Лист № 55 раздела 5.1

Всего листов раздела 5.1: 62

Всего разделов: 4

Всего листов выписки: 70

26.05.2026г. № КУВИ-001/2026-71467171

Кадастровый номер:

59:01:4713914:46

1	509286.8	2227782.87	-	0.1	данные отсутствуют	данные отсутствуют
2	509325.65	2227811.04	-	0.1	данные отсутствуют	данные отсутствуют
1	509286.8	2227782.87	-	0.1	данные отсутствуют	данные отсутствуют
2	509313.63	2227752.47	-	0.1	данные отсутствуют	данные отсутствуют
1	509286.8	2227782.87	-	0.1	данные отсутствуют	данные отсутствуют
2	509251.41	2227783.95	-	0.1	данные отсутствуют	данные отсутствуют
3	509218.97	2227784.8	-	0.1	данные отсутствуют	данные отсутствуют
4	509189.92	2227785.84	-	0.1	данные отсутствуют	данные отсутствуют
5	509146.62	2227787.32	-	0.1	данные отсутствуют	данные отсутствуют
6	509104.57	2227788.55	-	0.1	данные отсутствуют	данные отсутствуют
1	509269.35	2227731.89	-	0.1	данные отсутствуют	данные отсутствуют
2	509282.14	2227745.63	-	0.1	данные отсутствуют	данные отсутствуют
1	509288.4	2228004.67	-	0.1	данные отсутствуют	данные отсутствуют
2	509274.4	2228011.97	-	0.1	данные отсутствуют	данные отсутствуют
1	509243.55	2228005.48	-	0.1	данные отсутствуют	данные отсутствуют
2	509251.81	2228001.45	-	0.1	данные отсутствуют	данные отсутствуют
1	509243.55	2228005.48	-	0.1	данные отсутствуют	данные отсутствуют



ДОКУМЕНТ ПОДПИСАН
ЭЛЕКТРОННОЙ ПОДПИСЬЮ

Сертификат: 83997148184797998005552191040001978443
Владелец: ПУБЛИЧНО-ПРАВОВАЯ КОМПАНИЯ
РОСКАДАСТР
Действителен: с 24.12.2025 по 19.03.2027

полное наименование должности

инициалы, фамилия

Сооружение

вид объекта недвижимости

Лист № 56 раздела 5.1

Всего листов раздела 5.1: 62

Всего разделов: 4

Всего листов выписки: 70

26.05.2026г. № КУВИ-001/2026-71467171

Кадастровый номер:

59:01:4713914:46

2	509231.94	2228014	-	0.1	данные отсутствуют	данные отсутствуют
1	509191.67	2228006.17	-	0.1	данные отсутствуют	данные отсутствуют
2	509188.08	2228014.07	-	0.1	данные отсутствуют	данные отсутствуют
1	509257.67	2228134.4	-	0.1	данные отсутствуют	данные отсутствуют
2	509262.95	2228142.39	-	0.1	данные отсутствуют	данные отсутствуют
1	509215.11	2228133.35	-	0.1	данные отсутствуют	данные отсутствуют
2	509216.1	2228141.04	-	0.1	данные отсутствуют	данные отсутствуют
1	509251.41	2227783.95	-	0.1	данные отсутствуют	данные отсутствуют
2	509236.47	2227775.07	-	0.1	данные отсутствуют	данные отсутствуют
1	509189.92	2227785.84	-	0.1	данные отсутствуют	данные отсутствуют
2	509193.78	2227775.52	-	0.1	данные отсутствуют	данные отсутствуют
3	509192.31	2227729.73	-	0.1	данные отсутствуют	данные отсутствуют
4	509191.65	2227706.91	-	0.1	данные отсутствуют	данные отсутствуют
5	509190.1	2227662.97	-	0.1	данные отсутствуют	данные отсутствуют
1	509146.62	2227787.32	-	0.1	данные отсутствуют	данные отсутствуют
2	509162.31	2227778.84	-	0.1	данные отсутствуют	данные отсутствуют
1	509377.5	2227617.05	-	0.1	данные отсутствуют	данные отсутствуют



ДОКУМЕНТ ПОДПИСАН
ЭЛЕКТРОННОЙ ПОДПИСЬЮ

Сертификат: 83997148184797998005552191040001978443
Владелец: ПУБЛИЧНО-ПРАВОВАЯ КОМПАНИЯ
РОСКАДАСТР
Действителен: с 24.12.2025 по 19.03.2027

полное наименование должности

инициалы, фамилия

Сооружение

вид объекта недвижимости

Лист № 57 раздела 5.1

Всего листов раздела 5.1: 62

Всего разделов: 4

Всего листов выписки: 70

26.05.2026г. № КУВИ-001/2026-71467171

Кадастровый номер:

59:01:4713914:46

2	509377.81	2227636.44	-	0.1	данные отсутствуют	данные отсутствуют
3	509343.68	2227666.2	-	0.1	данные отсутствуют	данные отсутствуют
4	509324.22	2227653.11	-	0.1	данные отсутствуют	данные отсутствуют
5	509312.42	2227644.37	-	0.1	данные отсутствуют	данные отсутствуют
1	509343.68	2227666.2	-	0.1	данные отсутствуют	данные отсутствуют
2	509351.22	2227700.18	-	0.1	данные отсутствуют	данные отсутствуют
1	511373.59	2224885.31	-	0.1	данные отсутствуют	данные отсутствуют
2	511373.16	2224884.95	-	0.1	данные отсутствуют	данные отсутствуют
3	511369.86	2224884.88	-	0.1	данные отсутствуют	данные отсутствуют
4	511369.16	2224884.76	-	0.1	данные отсутствуют	данные отсутствуют
5	511369.12	2224883.71	-	0.1	данные отсутствуют	данные отсутствуют
6	511367.88	2224871.48	-	0.1	данные отсутствуют	данные отсутствуют
7	511366.9	2224859.19	-	0.1	данные отсутствуют	данные отсутствуют
8	511366.47	2224853.97	-	0.1	данные отсутствуют	данные отсутствуют
9	511366.03	2224848.08	-	0.1	данные отсутствуют	данные отсутствуют
10	511366.02	2224846.9	-	0.1	данные отсутствуют	данные отсутствуют
11	511365.86	2224845.39	-	0.1	данные отсутствуют	данные отсутствуют



ДОКУМЕНТ ПОДПИСАН
ЭЛЕКТРОННОЙ ПОДПИСЬЮ

Сертификат: 83997148184797998005552191040001978443
Владелец: ПУБЛИЧНО-ПРАВОВАЯ КОМПАНИЯ
РОСКАДАСТР
Действителен: с 24.12.2025 по 19.03.2027

полное наименование должности

инициалы, фамилия

Сооружение

вид объекта недвижимости

Лист № 58 раздела 5.1

Всего листов раздела 5.1: 62

Всего разделов: 4

Всего листов выписки: 70

26.05.2026г. № КУВИ-001/2026-71467171

Кадастровый номер:

59:01:4713914:46

12	511364.79	2224844.55	-	0.1	данные отсутствуют	данные отсутствуют
13	511363.43	2224843.92	-	0.1	данные отсутствуют	данные отсутствуют
14	511362.36	2224843.5	-	0.1	данные отсутствуют	данные отсутствуют
15	511350.93	2224839.83	-	0.1	данные отсутствуют	данные отсутствуют
16	511339.36	2224836.15	-	0.1	данные отсутствуют	данные отсутствуют
17	511327.97	2224833.21	-	0.1	данные отсутствуют	данные отсутствуют
18	511323.29	2224832.38	-	0.1	данные отсутствуют	данные отсутствуют
19	511318	2224831.45	-	0.1	данные отсутствуют	данные отсутствуют
20	511305.79	2224830.15	-	0.1	данные отсутствуют	данные отсутствуют
21	511302.51	2224829.77	-	0.1	данные отсутствуют	данные отсутствуют
22	511301.67	2224829.6	-	0.1	данные отсутствуют	данные отсутствуют
23	511295.78	2224828.92	-	0.1	данные отсутствуют	данные отсутствуют
24	511283.01	2224827.67	-	0.1	данные отсутствуют	данные отсутствуют
25	511281.66	2224827.48	-	0.1	данные отсутствуют	данные отсутствуют
26	511269.05	2224826.57	-	0.1	данные отсутствуют	данные отсутствуют
27	511257.82	2224825.61	-	0.1	данные отсутствуют	данные отсутствуют
28	511247.25	2224825.78	-	0.1	данные отсутствуют	данные отсутствуют



ДОКУМЕНТ ПОДПИСАН
ЭЛЕКТРОННОЙ ПОДПИСЬЮ

Сертификат: 83997148184797998005552191040001978443

Владелец: ПУБЛИЧНО-ПРАВОВАЯ КОМПАНИЯ

РОСКАДАСТР

Действителен: с 24.12.2025 по 19.03.2027

полное наименование должности

инициалы, фамилия

Сооружение

вид объекта недвижимости

Лист № 59 раздела 5.1

Всего листов раздела 5.1: 62

Всего разделов: 4

Всего листов выписки: 70

26.05.2026г. № КУВИ-001/2026-71467171

Кадастровый номер:

59:01:4713914:46

29	511237.64	2224826.27	-	0.1	данные отсутствуют	данные отсутствуют
30	511224.8	2224828.47	-	0.1	данные отсутствуют	данные отсутствуют
31	511219.13	2224829.17	-	0.1	данные отсутствуют	данные отсутствуют
32	511208.69	2224829.28	-	0.1	данные отсутствуют	данные отсутствуют
33	511197.99	2224828.64	-	0.1	данные отсутствуют	данные отсутствуют
34	511194.04	2224828.56	-	0.1	данные отсутствуют	данные отсутствуют
35	511183.79	2224828.49	-	0.1	данные отсутствуют	данные отсутствуют
36	511173.1	2224828.32	-	0.1	данные отсутствуют	данные отсутствуют
37	511161.21	2224828.23	-	0.1	данные отсутствуют	данные отсутствуют
38	511145.31	2224828.29	-	0.1	данные отсутствуют	данные отсутствуют
39	511133.21	2224828.26	-	0.1	данные отсутствуют	данные отсутствуют
40	511128.54	2224828.17	-	0.1	данные отсутствуют	данные отсутствуют
41	511120.18	2224828.03	-	0.1	данные отсутствуют	данные отсутствуют
42	511109.6	2224828.16	-	0.1	данные отсутствуют	данные отсутствуют
43	511107.05	2224828.15	-	0.1	данные отсутствуют	данные отсутствуют
44	511090.16	2224828.88	-	0.1	данные отсутствуют	данные отсутствуют
45	511073.57	2224828.06	-	0.1	данные отсутствуют	данные отсутствуют



ДОКУМЕНТ ПОДПИСАН
ЭЛЕКТРОННОЙ ПОДПИСЬЮ

Сертификат: 83997148184797998005552191040001978443
Владелец: ПУБЛИЧНО-ПРАВОВАЯ КОМПАНИЯ
РОСКАДАСТР
Действителен: с 24.12.2025 по 19.03.2027

полное наименование должности

инициалы, фамилия

Сооружение

вид объекта недвижимости

Лист № 60 раздела 5.1

Всего листов раздела 5.1: 62

Всего разделов: 4

Всего листов выписки: 70

26.05.2026г. № КУВИ-001/2026-71467171

Кадастровый номер:

59:01:4713914:46

46	511061.6	2224827.73	-	0.1	данные отсутствуют	данные отсутствуют
47	511046.44	2224828.49	-	0.1	данные отсутствуют	данные отсутствуют
48	511043.93	2224828.48	-	0.1	данные отсутствуют	данные отсутствуют
49	511041.15	2224828.54	-	0.1	данные отсутствуют	данные отсутствуют
1	511040.38	2224828.5	-	0.1	данные отсутствуют	данные отсутствуют
2	511034.44	2224827.9	-	0.1	данные отсутствуют	данные отсутствуют
3	511033.23	2224827.95	-	0.1	данные отсутствуют	данные отсутствуют
4	511032.81	2224829.17	-	0.1	данные отсутствуют	данные отсутствуют
5	511031.32	2224841.5	-	0.1	данные отсутствуют	данные отсутствуют
6	511032.09	2224850.25	-	0.1	данные отсутствуют	данные отсутствуют
7	511032.03	2224851.39	-	0.1	данные отсутствуют	данные отсутствуют
8	511030.85	2224852.01	-	0.1	данные отсутствуют	данные отсутствуют
9	511019.26	2224856.98	-	0.1	данные отсутствуют	данные отсутствуют
10	511009.92	2224861.1	-	0.1	данные отсутствуют	данные отсутствуют
11	510999.83	2224864.74	-	0.1	данные отсутствуют	данные отсутствуют
12	510998.61	2224865.37	-	0.1	данные отсутствуют	данные отсутствуют
13	510998.74	2224866.25	-	0.1	данные отсутствуют	данные отсутствуют




ДОКУМЕНТ ПОДПИСАН
ЭЛЕКТРОННОЙ ПОДПИСЬЮ

Сертификат: 83997148184797998005552191040001978443
Владелец: ПУБЛИЧНО-ПРАВОВАЯ КОМПАНИЯ
РОСКАДАСТР
Действителен: с 24.12.2025 по 19.03.2027

полное наименование должности

инициалы, фамилия

Сооружение						
вид объекта недвижимости						
Лист № 61 раздела 5.1		Всего листов раздела 5.1: 62		Всего разделов: 4		Всего листов выписки: 70
26.05.2026г. № КУВИ-001/2026-71467171						
Кадастровый номер:				59:01:4713914:46		
14	511008.29	2224873.62	-	0.1	данные отсутствуют	данные отсутствуют
15	511018.59	2224882.42	-	0.1	данные отсутствуют	данные отсутствуют
16	511028.26	2224888.76	-	0.1	данные отсутствуют	данные отсутствуют
17	511033.1	2224892.05	-	0.1	данные отсутствуют	данные отсутствуют
18	511034.18	2224891.99	-	0.1	данные отсутствуют	данные отсутствуют
1	511373.59	2224885.31	0.15	0.1	данные отсутствуют	данные отсутствуют
2. Сведения о предельных высоте и глубине конструктивных элементов объекта недвижимости						
Предельная глубина конструктивных элементов объекта недвижимости, м					данные отсутствуют	
Предельная высота конструктивных элементов объекта недвижимости, м					данные отсутствуют	

полное наименование должности	 ДОКУМЕНТ ПОДПИСАН ЭЛЕКТРОННОЙ ПОДПИСЬЮ Сертификат: 83997148184797998005552191040001978443 Владелец: ПУБЛИЧНО-ПРАВОВАЯ КОМПАНИЯ РОСКАДАСТР Действителен: с 24.12.2025 по 19.03.2027	инициалы, фамилия

Сооружение			
вид объекта недвижимости			
Лист № 62 раздела 5.1	Всего листов раздела 5.1: 62	Всего разделов: 4	Всего листов выписки: 70

26.05.2026г. № КУВИ-001/2026-71467171

Кадастровый номер: 59:01:4713914:46

3. Сведения о характерных точках пересечения контура объекта недвижимости с контуром (контурами) иных зданий, сооружений, объектов незавершенного строительства

Система координат 59.2

Номера характерных точек контура	Координаты, м		Средняя квадратическая погрешность определения координат характерных точек контура, м	Глубина, высота, м		Кадастровые номера иных объектов недвижимости, с контурами которых пересекается контур данного объекта недвижимости
	X	Y		H1	H2	
1	2	3	4	5	6	7
данные отсутствуют	данные отсутствуют	данные отсутствуют	данные отсутствуют	данные отсутствуют	данные отсутствуют	данные отсутствуют



ДОКУМЕНТ ПОДПИСАН
ЭЛЕКТРОННОЙ ПОДПИСЬЮ

Сертификат: 83997148184797998005552191040001978443

Владелец: ПУБЛИЧНО-ПРАВОВАЯ КОМПАНИЯ

РОСКАДАСТР

Действителен: с 24.12.2025 по 19.03.2027

полное наименование должности

инициалы, фамилия