



АДМИНИСТРАЦИЯ ГОРОДА ПЕРМИ  
ПОСТАНОВЛЕНИЕ

31.12.2013

№ 1288

**Об утверждении документации  
по планировке территорий  
в Ленинском, Мотовилихинском  
и Свердловском районах  
города Перми**

На основании статей 8, 42, 43, 45, 46, 56, 57 Градостроительного кодекса Российской Федерации, статей 11, 33 Правил землепользования и застройки города Перми, утвержденных решением Пермской городской Думы от 26 июня 2007 г. № 143, с учетом протоколов публичных слушаний от 27 ноября 2013 г. и заключения о результатах публичных слушаний от 05 декабря 2013 г.

администрация города Перми ПОСТАНОВЛЯЕТ:

1. Утвердить прилагаемые:

1.1. проект планировки территорий:

1.1.1. ограниченной ул.Петропавловской, ул.Клименко, ул.Ленина, долиной реки Егошихи (до бульвара Гагарина), ул.Николая Островского, ул.Чернышевского, ул.Белинского, ул.Сибирской, ул.Пушкина, ул.Максима Горького, ул.Пермской, ул.Николая Островского в Ленинском, Мотовилихинском и Свердловском районах города Перми;

1.1.2. ограниченной ул.Сибирской, ул.Белинского, ул.Чернышевского, ул.Героев Хасана, ул.Чкалова, долиной реки Данилихи, шоссе Космонавтов, ул.Революции, ул.Куйбышева, ул.Глеба Успенского, Комсомольским проспектом, ул.Революции, ул.Куйбышева, ул.Пушкина, ул.Краснова в Ленинском и Свердловском районах города Перми (далее - проект планировки территории);

1.2. проект межевания территорий:

1.2.1. ограниченной ул.Петропавловской, ул.Клименко, ул.Ленина, долиной реки Егошихи (до бульвара Гагарина), ул.Николая Островского, ул.Чернышевского, ул.Белинского, ул.Сибирской, ул.Пушкина, ул.Максима Горького, ул.Пермской, ул.Николая Островского в Ленинском, Мотовилихинском и Свердловском районах города Перми;

1.2.2. ограниченной ул.Сибирской, ул.Белинского, ул.Чернышевского, ул.Героев Хасана, ул.Чкалова, долиной реки Данилихи, шоссе Космонавтов, ул.Революции, ул.Куйбышева, ул.Глеба Успенского, Комсомольским проспектом, ул.Революции, ул.Куйбышева, ул.Пушкина, ул.Краснова в Ленинском и Свердловском районах города Перми (далее - проект межевания территории).

*А.И.Сидоров*

2. Департаменту градостроительства и архитектуры администрации города Перми обеспечить размещение настоящего постановления:

в информационной системе обеспечения градостроительной деятельности города Перми;

на официальном сайте муниципального образования город Пермь в информационно-телекоммуникационной сети Интернет.


3. Функциональным подразделениям, функциональным и территориальным органам администрации города Перми в своей деятельности руководствоваться утвержденным проектом планировки территории, проектом межевания территории.

4. Настоящее постановление вступает в силу с даты официального опубликования.

5. Управлению по общим вопросам администрации города Перми обеспечить опубликование постановления в печатном средстве массовой информации «Официальный бюллетень органов местного самоуправления муниципального образования город Пермь».

6. Контроль за исполнением постановления возложить на заместителя главы администрации города Перми Ярославцева А.Г.

Глава администрации города Перми



А.Ю.Маховиков

УТВЕРЖДЕН  
постановлением администрации  
города Перми  
от 31.12.2013 № 1288

## **ПРОЕКТ ПЛАНИРОВКИ**

**территории,**

**ограниченной ул.Петропавловской, ул.Клименко, ул.Ленина, долиной реки  
Егошихи (до бульвара Гагарина), ул.Николая Островского,  
ул.Чернышевского, ул.Белинского, ул.Сибирской, ул.Пушкина, ул.Максима  
Горького, ул.Пермской, ул.Николая Островского в Ленинском,  
Мотовилихинском и Свердловском районах города Перми,  
ограниченной ул.Сибирской, ул.Белинского, ул.Чернышевского, ул.Героев  
Хасана, ул.Чкалова, долиной реки Данилихи, шоссе Космонавтов,  
ул.Революции, ул.Куйбышева, ул.Глеба Успенского, Комсомольским  
проспектом, ул.Революции, ул.Куйбышева, ул.Пушкина, ул.Краснова  
в Ленинском и Свердловском районах города Перми**

**I. Положения о размещении объектов капитального строительства  
федерального, регионального и местного значения, предусмотренных  
в документации по планировке территорий в Ленинском, Мотовилихинском  
и Свердловском районах города Перми**

### **1.1. Проект планировки территории:**

ограниченной ул.Петропавловской, ул.Клименко, ул.Ленина, долиной реки  
Егошихи (до бульвара Гагарина), ул.Николая Островского, ул.Чернышевского,  
ул.Белинского, ул.Сибирской, ул.Пушкина, ул.Максима Горького, ул.Пермской,  
ул.Николая Островского в Ленинском, Мотовилихинском и Свердловском  
районах города Перми;

ограниченной ул.Сибирской, ул.Белинского, ул.Чернышевского, ул.Героев  
Хасана, ул.Чкалова, долиной реки Данилихи, шоссе Космонавтов, ул.Революции,  
ул.Куйбышева, ул.Глеба Успенского, Комсомольским проспектом, ул.Революции,  
ул.Куйбышева, ул.Пушкина, ул.Краснова в Ленинском и Свердловском районах  
города Перми (далее – проект планировки территории), разработан в соответствии  
со статьей 42 Градостроительного кодекса Российской Федерации.

1.2. Проект планировки в части положений о размещении объектов  
капитального строительства местного значения, а также характеристиках  
планируемого развития территории, в том числе плотности и параметрах  
застройки территории и характеристиках развития систем социального,  
транспортного обслуживания и инженерно-технического обеспечения,  
необходимых для развития территории, является для органов местного  
самоуправления города Перми при осуществлении своих полномочий основанием  
для:

1.2.1. подготовки предложений по внесению изменений в План реализации  
Генерального плана города Перми;

1.2.2. подготовки и утверждения документации, предназначенной для  
проведения аукционов на право заключения договоров о развитии застроенных  
территорий;

1.2.3. подготовки предложений по внесению изменений или включению мероприятий в комплексные (инвестиционные, целевые) программы развития объектов социальной, инженерной и транспортной инфраструктуры;

1.2.4. подготовки предложений для формирования проекта бюджета города Перми на очередной финансовый год и плановый период, внесения изменений в бюджет города Перми на очередной финансовый год и плановый период;

1.2.5. формирования условий и технических заданий на подготовку документации по планировке смежных (прилегающих) территорий, а также выполнения других мероприятий за пределами территории планирования;

1.2.6. внесения положений и характеристик проекта планировки территории в систему информационного обеспечения градостроительной деятельности города Перми.

### 1.3. Основные понятия:

1.3.1. планировочная структура – совокупность объектных, линейных и территориальных планировочных элементов города, частных и публичных пространств, функциональное назначение, параметры, связи между ними и взаимное расположение которых регулируется посредством градостроительного проектирования;

1.3.2. планировочный район – территория, являющаяся самостоятельным объектом проектных работ по подготовке документации по планировке.

1.3.3. элемент планировочной структуры – часть территории планировочного района с определенным функциональным назначением, выделенная границами. Границами элемента планировочной структуры могут быть красные линии, границы функциональных зон, границы земельных участков;

1.3.4. социальная инфраструктура местного значения – объекты муниципальных дошкольных образовательных учреждений, объекты муниципальных учреждений среднего (полного) общего образования, объекты муниципальных амбулаторно-поликлинических учреждений, объекты плоскостные, благоустроенные для отдыха и занятий физкультурой и спортом, объекты ритуальных услуг, иные объекты социальной инфраструктуры;

1.3.5. основные улицы – улицы общегородские, районные, квартальные, улицы местного значения, в том числе пешеходные, виды, характеристики, показатели и размещение в планировочной структуре города которых утверждены в Генеральном плане города Перми, утвержденном решением Пермской городской Думы от 17 декабря 2010 г. № 205 (далее – Генеральный план города Перми);

1.3.6. улицы вспомогательные квартальные – часть улично-дорожной сети, обеспечивающая транспортные и пешеходные связи между улицами квартальными, оборудованная в соответствии с требованиями технических регламентов дорожными покрытиями и другими элементами, предназначенная для движения автомобилей, велосипедистов и пешеходов с улиц квартальных к объектам, расположенным в пределах кварталов (для въезда и выезда). Улицы вспомогательные квартальные могут быть тупиковыми и сквозными (когда место выезда не совпадает с местом въезда).

#### 1.4. Цели и задачи проекта планировки территории:

##### 1.4.1. проект планировки территории подготовлен в целях:

1.4.1.1. разработки градостроительной документации и плана мероприятий по обеспечению развития застроенных территорий в границах планировочного района с формированием многофункциональной квартальной застройки, ориентированной на обслуживание городским общественным транспортом и комфортные пешеходные и велосипедные перемещения, с широким спектром архитектурных решений и типологии зданий;

1.4.1.2. выделения элементов планировочной структуры и установления параметров их развития посредством:

создания открытой, связанной структуры улично-дорожной сети, основных и вспомогательных улиц;

формирования мелкоячеистой квартальной ортогональной структуры застройки с разделением общественных и частных пространств;

установления параметров, обеспечивающих разнообразие типологии жилой застройки и строительство зданий от трех до шести этажей;

установления параметров, обеспечивающих размещение вдоль улиц широкого спектра услуг и объектов делового, социально-бытового назначения, ориентированных на удовлетворение повседневных и периодических потребностей населения, а также развития малых форм предпринимательской деятельности;

1.4.1.3. реализации решений Генерального плана города Перми по вопросам обеспечения территорий социальной, инженерной и транспортной инфраструктурой путем детализации и уточнений таких решений применительно к различным территориям города Перми;

1.4.1.4. уточнения положений Генерального плана города Перми в части:

установления границ зон планируемого размещения объектов инженерной и транспортной инфраструктуры;

организации движения пешеходов и велосипедистов, городского общественного транспорта и грузового автотранспорта;

геометрии профилей улиц;

предложений по размещению объектов и озелененных территорий рекреационного назначения общего пользования;

1.4.1.5. установления красных линий, границ земельных участков, необходимых для строительства объектов социальной, инженерной и транспортной инфраструктуры, определения границ озелененных и иных территорий общего пользования, границ зон действия публичных сервитутов;

1.4.1.6. формирования в соответствии с документацией по планировке территории земельных участков, необходимых для строительства объектов социальной, инженерной и транспортной инфраструктуры или частей земельных участков, подлежащих обременению публичным сервитутом, их кадастровый учет;

1.4.1.7. предоставления земельных участков для строительства объектов социальной, инженерной и транспортной инфраструктуры;

1.4.1.8. включения в комплексные (инвестиционные, целевые) программы объектов социальной, инженерной и транспортной инфраструктуры;

1.4.1.9. включения положений и параметров проекта планировки территории в состав условий аукционов на право заключить договоры о развитии застроенных территорий, обязательств победителей по строительству объектов социальной, инженерной и транспортной инфраструктуры;

1.4.1.10. подготовки предложений к техническим заданиям по подготовке документации по планировке территории на смежных территориях, учету проектных решений по размещению объектов инженерно-технической, транспортной инфраструктуры и иных параметров;

1.4.1.11. обеспечения условий для стимулирования правообладателей земельных участков к созданию и преобразованию объектов капитального строительства в соответствии с градостроительными регламентами посредством подготовки предложений по внесению изменений в Правила землепользования и застройки города Перми по установлению градостроительных регламентов на территории планировочного района;

1.4.1.12. включения в План реализации Генерального плана города Перми решений в отношении поэтапного строительства объектов социальной, инженерной и транспортной инфраструктуры в соответствии с очередностью преобразования и развития городских территорий.

## **II. Положения о размещении объектов капитального строительства. Характеристика планируемого развития территории**

2.1. Перечень элементов планировочной структуры (ЭПС) представлен в таблице 1 и на чертеже «Планировка территории. Элементы планировочной структуры».

Таблица 1

Индекс ЭПС	Наименование ЭПС	Площадь, га	Характеристика и параметры планируемого развития ЭПС
1	Кварталы с многофункциональной жилой застройкой до 22 метров, в том числе:	314,2	описание приведено в таблице 4 и на чертеже «Планировка территории. Элементы планировочной структуры»
1.1	до 22,0 м, но не более 6 этажей	286,5	-
1.2	кварталы с размещением социальной инфраструктуры	17,8	-
1.3	кварталы с размещением объектов торговли, мелких производств и административных учреждений	2,8	-

1.4	кварталы с размещением объектов промышленности	7,1	-
2	Кварталы с многофункциональной жилой застройкой до 50 метров	5,4	описание приведено в таблице 6 и на чертеже «Планировка территории. Элементы планировочной структуры»
3	Озелененные территории общего пользования	107,6	описание приведено на чертеже «Планировка территории. Элементы планировочной структуры»
4	Объекты транспортной инфраструктуры, в том числе:	160,2	описание приведено в таблице 2 и на чертеже «Планировка территории. Объекты транспортной инфраструктуры. Виды улиц по назначению»
4.1	основная улично-дорожная сеть	147,0	-
4.2	сеть улиц вспомогательных квартальных	13,2	-

2.2. Положения в отношении характеристики и параметров объектов транспортной инфраструктуры:

2.2.1. планировочные решения по развитию объектов транспортной инфраструктуры обеспечивают условия для транзитного движения через планируемую территорию, доступность объектов и рекреационных зон на территории района, качественное преобразование сети квартальных улиц.

Виды улиц и дорог по функциональному назначению и расположению в планировочной структуре города Перми – в соответствии с Генеральным планом города Перми и Местными нормативами градостроительного проектирования в городе Перми, утвержденными постановлением администрации города Перми от 26 декабря 2012 г. № 104-П, параметры и характеристики приведены в таблице 2 и отображены на чертежах:

Планировка территории. Объекты транспортной и инженерной инфраструктуры;

Планировка территории. Объекты транспортной и инженерной инфраструктуры. Виды улиц по назначению;

Планировка территории. Объекты транспортной и инженерной инфраструктуры. Виды улиц по расположению в планировочной структуре города;

Планировка территории. Объекты транспортной инфраструктуры. Городской общественный транспорт;

Планировка территории. Объекты транспортной инфраструктуры. Движение пешеходов и велосипедистов,

а также в материалах по обоснованию проекта планировки территории:

- схема 16. Организация улично-дорожной сети. Виды улиц по назначению;  
схема 17. Организация улично-дорожной сети. Виды улиц по расположению в планировочной структуре города;  
схема 18. Организация улично-дорожной сети. Городской общественный транспорт;  
схема 19. Организация улично-дорожной сети. Движение пешеходов и велосипедистов;  
схема 22. Организация улично-дорожной сети. Геометрия профилей улиц;  
схема 23. Организация улично-дорожной сети. Движение транспорта.

Таблица 2

№	Виды улиц по назначению	Виды улиц по расположению в планировочной структуре города	Наличие линий городского общественного транспорта	Наименование улиц	Ширина профиля (м)
1	Улицы районные	радиальные	с линией общественного транспорта	ул.Сибирская	25,0; 50,0
2	Улицы районные	продольные	-	ул.Белинского	25,0
3	Улицы районные	радиальные	с линией общественного транспорта	ул.Николая Островского	26,0
4	Улицы районные	радиальные	с линией общественного транспорта	Комсомольский проспект	50,0
5	Улицы районные	радиальные	с линией общественного транспорта	ул.Куйбышева	30,0; 37,0
6	Улицы районные	-	с линией общественного транспорта	ул.Чернышевского	36,5
7	Улицы общегородские	продольные	с линией общественного транспорта	шоссе Космонавтов	39,0
8	Улицы квартальные	радиальные	-	Комсомольский проспект	71,0;100,0
9	Улицы районные	продольные	с линией общественного транспорта	ул.Революции	35,0; 45,0

2.2.2. характеристики и размещение прочих объектов транспортной инфраструктуры приведены в таблице 3 и отображены на чертеже «Планировка



территории. Объекты транспортной инфраструктуры. Городской общественный транспорт», схеме 22 «Организация улично-дорожной сети. Размещение муниципальных стоянок общего пользования для индивидуального транспорта (МСОП)».

Таблица 3

№	Наименование объектов	Типы объектов	Место размещения	Количество
1	Остановки общественного транспорта	павильоны	в улично-дорожной сети чертеж «Планировка территории. Объекты транспортной инфраструктуры. Городской общественный транспорт»	75
2	Муниципальные стоянки общего пользования для индивидуального транспорта (МСОП)	открытого типа и (или) закрытого типа	на земельных участках муниципальной собственности вне улично-дорожной сети, схема 20 «Организация улично-дорожной сети. Размещение муниципальных стоянок общего пользования для индивидуального транспорта»	100
3	Муниципальные стоянки общего пользования для индивидуального транспорта (МСОП)	открытого типа и (или) закрытого типа	на земельных участках муниципальной собственности в пределах улично-дорожной сети схема 20 «Организация улично-дорожной сети. Размещение муниципальных стоянок общего пользования для индивидуального транспорта»	10617

2.3. Положения в отношении характеристики и параметров развития кварталов с многофункциональной жилой застройкой.

Таблица 4

№	Характеристика и параметры планируемого развития ЭПС	Единицы измерения показателей	Значение показателя
1	Общая площадь зданий (брутто) по внешнему периметру наружных стен	тыс.кв.м	1188,9
2	Общая площадь квартир	тыс.кв.м	3259,7
3	Количество квартир	ед.	61025
4	Общая площадь нежилых помещений	тыс.кв.м	924,4

2.4. Положения в отношении характеристики и параметров объектов инженерно-технической инфраструктуры.

Таблица 5

1	Водоснабжение	суммарная проектная нагрузка с учетом всех очередей строительства, включая сохраняемую застройку	куб.м/сут.	20384,0
2	Водоотведение	суммарная проектная нагрузка с учетом всех очередей строительства, включая сохраняемую застройку	куб.м/сут.	20384,0
3	Газоснабжение	максимальный расход газа для обеспечения нового строительства	тыс.куб.м/час	3,19
4	Газоснабжение	максимальный расход условного топлива для обеспечения нового строительства	тыс.т усл.топл./год	7,92
5	Теплоснабжение	максимальная присоединяемая тепловая нагрузка для обеспечения нового строительства	Гкал/час	18,70
6	Теплоснабжение	максимальный перспективный расход тепла для обеспечения нового строительства	тыс.Гкал/год	47,96
7	Электроснабжение	максимальная перспективная присоединяемая электрическая нагрузка для обеспечения нового строительства	КВт	12 519
8	Дождевая канализация	отвод и очистка стоков с территории (площадь)	га	301
9	Дождевая канализация	расчетный расход дождевых вод для гидравлического расчета дождевых сетей	л/с	5732

2.5. Положения в отношении характеристики и параметров объектов социальной инфраструктуры местного значения.

Описание объектов капитального строительства социальной инфраструктуры местного значения, размещение которых планируется в планировочном районе.

Таблица 6

№	Наименование объекта	Наименование характеристик и параметров объекта	Ед.изм. показателей	Значение показателя	Место размещения
1	Объекты и озелененные территории рекреационного назначения	площадь	га	55,3	элемент планировочной структуры – 3 на чертеже «Планировка территории. Элементы планировочной структуры»
2	Объекты муниципальных учреждений среднего (полного) общего образования	проектная наполняемость	мест	1000	элемент планировочной структуры – 1.2 на чертеже «Планировка территории. Элементы планировочной структуры», схема 28 «Предложения по размещению объектов инфраструктуры социального обслуживания»
3	Объекты муниципальных учреждений дошкольного образования	проектная наполняемость	мест	250	элемент планировочной структуры – 1.2 на чертеже «Планировка территории. Элементы планировочной структуры», схема 28 «Предложения по размещению объектов инфраструктуры социального обслуживания»

2.6. Перечень планируемого размещения объектов капитального строительства федерального, регионального, местного значения и характеристики планируемого развития.

Описание планируемого размещения объектов капитального строительства местного значения приведено в пункте 2.2.

Размещение объектов капитального строительства федерального, регионального значения не планируется.

**ЭКСПЛИКАЦИЯ  
проектируемых земельных участков**

№	Адрес земельного участка	Цель	Площадь по проекту, кв.м
1	2	3	4
1	Ул.Механошина (до пересечения с шоссе Космонавтов)	территории общего пользования, предназначенные для формирования земельных участков в целях размещения линейных объектов инженерной и транспортной инфраструктуры	3491
2	Ул.Механошина (до пересечения с ул.Нечаевской)	территории общего пользования, предназначенные для формирования земельных участков в целях размещения линейных объектов инженерной и транспортной инфраструктуры	2214
3	Ул.Нечаевская (до пересечения с ул.Механошина и ул.Камчататовской)	территории общего пользования, предназначенные для формирования земельных участков в целях размещения линейных объектов инженерной и транспортной инфраструктуры	3134
4	Ул.Механошина (до пересечения с ул.Нечаевской и ул.Куйбышева )	территории общего пользования, предназначенные для формирования земельных участков в целях размещения линейных объектов инженерной и транспортной инфраструктуры	7497
5	Ул.Краснофлотская (до пересечения с ул.Механошина и ул.Г леба Успенского)	территории общего пользования, предназначенные для формирования земельных участков в целях размещения линейных объектов инженерной и транспортной инфраструктуры	7662
6	Ул.Камчататовская (до пересечения с ул.Нечаевской и ул.Краснофлотской)	территории общего пользования, предназначенные для формирования земельных участков в целях размещения линейных объектов инженерной и транспортной инфраструктуры	5464
7	Ул.Куйбышева (до пересечения с ул.Революции и ул.Механошина)	территории общего пользования, предназначенные для формирования земельных участков в целях размещения линейных объектов инженерной и транспортной инфраструктуры	6419
8	Ул.Куйбышева (до пересечения с ул.Механошина и ул.Г леба Успенского)	территории общего пользования, предназначенные для формирования земельных участков в целях размещения линейных объектов инженерной и транспортной инфраструктуры	10932
9	Проезд с ул.Механошина	территории общего пользования, предназначенные для формирования земельных участков в целях размещения линейных объектов инженерной и транспортной инфраструктуры	1997
10	Проезд с ул.Камчататовской	территории общего пользования, предназначенные для формирования земельных участков в целях размещения линейных объектов инженерной и транспортной инфраструктуры	1664

1	2	3	4
11	Проезд с ул.Камчатовской	территории общего пользования, предназначенные для формирования земельных участков в целях размещения линейных объектов инженерной и транспортной инфраструктуры	744
12	Ул.Елькина (до пересечения с ул.Глеба Успенского)	территории общего пользования, предназначенные для формирования земельных участков в целях размещения линейных объектов инженерной и транспортной инфраструктуры	2605
13	Ул.Глеба Успенского (до пересечения с ул.Краснофлотской)	территории общего пользования, предназначенные для формирования земельных участков в целях размещения линейных объектов инженерной и транспортной инфраструктуры	2087
14	Перекресток ул.Глеба Успенского и ул.Краснофлотской	территории общего пользования, предназначенные для формирования земельных участков в целях размещения линейных объектов инженерной и транспортной инфраструктуры	648
15	Ул.Глеба Успенского (до пересечения с ул.Краснофлотской и ул.Куйбышева)	территории общего пользования, предназначенные для формирования земельных участков в целях размещения линейных объектов инженерной и транспортной инфраструктуры	5458
16	Перекресток ул.Глеба Успенского и ул.Куйбышева	территории общего пользования, предназначенные для формирования земельных участков в целях размещения линейных объектов инженерной и транспортной инфраструктуры	734
17	Ул.Елькина (до пересечения с ул.Краснофлотской)	территории общего пользования, предназначенные для формирования земельных участков в целях размещения линейных объектов инженерной и транспортной инфраструктуры	6617
18	Ул.Краснофлотская (до пересечения с ул.Глеба Успенского и ул.Седова)	территории общего пользования, предназначенные для формирования земельных участков в целях размещения линейных объектов инженерной и транспортной инфраструктуры	7210
19	Ул.Елькина (с западной стороны жилого дома по ул.Елькина, 47)	территории общего пользования, предназначенные для формирования земельных участков в целях размещения линейных объектов инженерной и транспортной инфраструктуры	1222
20	Ул.Седова (до пересечения с ул.Краснофлотской)	территории общего пользования, предназначенные для формирования земельных участков в целях размещения линейных объектов инженерной и транспортной инфраструктуры	1620
21	Перекресток ул.Седова и ул.Краснофлотской	территории общего пользования, предназначенные для формирования земельных участков в целях размещения линейных объектов инженерной и транспортной инфраструктуры	650
22	Ул.Седова (до пересечения с ул.Краснофлотской и ул.Куйбышева)	территории общего пользования, предназначенные для формирования земельных участков в целях размещения линейных объектов инженерной и транспортной инфраструктуры	4836
23	Проезд с ул.Седова к жилому дому по ул.Куйбышева, 69/1	территории общего пользования, предназначенные для формирования земельных участков в целях размещения линейных объектов инженерной и транспортной инфраструктуры	3163
24	Перекресток ул.Седова и ул.Куйбышева	территории общего пользования, предназначенные для формирования земельных участков в целях размещения линейных объектов инженерной и транспортной инфраструктуры	622
25	Ул.Седова (до пересечения с ул.Глеба Успенского)	территории общего пользования, предназначенные для формирования земельных участков в целях размещения линейных объектов инженерной и транспортной инфраструктуры	8976

1	2	3	4
	и ул.Седова)		
26	Ул.Седова (до пересечения с ул.Куйбышева и ул.Пионерской)	территории общего пользования, предназначенные для формирования земельных участков в целях размещения линейных объектов инженерной и транспортной инфраструктуры	4288
27	Перекресток ул.Седова и ул.Пионерской	территории общего пользования, предназначенные для формирования земельных участков в целях размещения линейных объектов инженерной и транспортной инфраструктуры	477
28	Ул.Пионерская (до пересечения с ул.Глеба Успенского и ул.Седова)	территории общего пользования, предназначенные для формирования земельных участков в целях размещения линейных объектов инженерной и транспортной инфраструктуры	4446
29	Ул.Глеба Успенского (до пересечения с ул.Куйбышева и пр.Комсомольским)	территории общего пользования, предназначенные для формирования земельных участков в целях размещения линейных объектов инженерной и транспортной инфраструктуры	6968
30	Ул.Краснофлотская (до пересечения с ул.Седова и ул.Нестерова)	территории общего пользования, предназначенные для формирования земельных участков в целях размещения линейных объектов инженерной и транспортной инфраструктуры	4871
31	Ул.Нестерова (до пересечения с ул.Краснофлотской и ул.Куйбышева)	территории общего пользования, предназначенные для формирования земельных участков в целях размещения линейных объектов инженерной и транспортной инфраструктуры	3667
32	Ул.Куйбышева (до пересечения с ул.Седова и ул.Нестерова)	территории общего пользования, предназначенные для формирования земельных участков в целях размещения линейных объектов инженерной и транспортной инфраструктуры	5879
33	Перекресток ул.Куйбышева и ул.Белинского	территории общего пользования, предназначенные для формирования земельных участков в целях размещения линейных объектов инженерной и транспортной инфраструктуры	7139
34	Ул.Белинского (до пересечения с ул.Куйбышева и пр.Комсомольским)	территории общего пользования, предназначенные для формирования земельных участков в целях размещения линейных объектов инженерной и транспортной инфраструктуры	8366
35	Ул.Пионерская (до пересечения с ул.Седова и ул.Белинского)	территории общего пользования, предназначенные для формирования земельных участков в целях размещения линейных объектов инженерной и транспортной инфраструктуры	5224
36	Ул.Полины Осипенко (до пересечения с ул.Пионерской и пр.Комсомольским)	территории общего пользования, предназначенные для формирования земельных участков в целях размещения линейных объектов инженерной и транспортной инфраструктуры	4921
37	Пр.Комсомольский (до пересечения с ул.Краснова и ул.Революции)	территории общего пользования, предназначенные для формирования земельных участков в целях размещения линейных объектов инженерной и транспортной инфраструктуры	4064
38	Пр.Комсомольский	территории общего пользования, предназначенные для формирования земельных участков	4459

1	2	3	4
	(до пересечения с ул.Краснова и ул.Революции)	в целях размещения линейных объектов инженерной и транспортной инфраструктуры	
39	Ул.Газеты «Звезда» (до пересечения с ул.Революции и ул.Швецова)	территории общего пользования, предназначенные для формирования земельных участков в целях размещения линейных объектов инженерной и транспортной инфраструктуры	2734
40	Пр.Комсомольский (до пересечения с ул.Революции и ул.Тимирязева)	территории общего пользования, предназначенные для формирования земельных участков в целях размещения линейных объектов инженерной и транспортной инфраструктуры	4954
41	Пр.Комсомольский (до пересечения с ул.Революции и ул.Тимирязева)	территории общего пользования, предназначенные для формирования земельных участков в целях размещения линейных объектов инженерной и транспортной инфраструктуры	5404
42	Ул.Швецова (до пересечения с пр.Комсомольского и ул.Газеты «Звезда»)	территории общего пользования, предназначенные для формирования земельных участков в целях размещения линейных объектов инженерной и транспортной инфраструктуры	6368
43	Перекресток ул.Газеты «Звезда» и ул.Швецова	территории общего пользования, предназначенные для формирования земельных участков в целях размещения линейных объектов инженерной и транспортной инфраструктуры	766
44	Ул.Швецова (до пересечения с ул.Газеты «Звезда» и ул.Сибирской)	территории общего пользования, предназначенные для формирования земельных участков в целях размещения линейных объектов инженерной и транспортной инфраструктуры	1475
45	Ул.Газеты «Звезда» (до пересечения с ул.Швецова и ул.Тимирязева)	территории общего пользования, предназначенные для формирования земельных участков в целях размещения линейных объектов инженерной и транспортной инфраструктуры	4821
46	Перекресток пр.Комсомольского и ул.Тимирязева	территории общего пользования, предназначенные для формирования земельных участков в целях размещения линейных объектов инженерной и транспортной инфраструктуры	1624
47	Ул.Тимирязева (до пересечения с пр.Комсомольским и ул.Газеты «Звезда»)	территории общего пользования, предназначенные для формирования земельных участков в целях размещения линейных объектов инженерной и транспортной инфраструктуры	6200
48	Перекресток ул.Газеты «Звезда» и ул.Тимирязева	территории общего пользования, предназначенные для формирования земельных участков в целях размещения линейных объектов инженерной и транспортной инфраструктуры	710
49	Ул.Тимирязева (до пересечения с ул.Газеты «Звезда» и ул.Сибирской)	территории общего пользования, предназначенные для формирования земельных участков в целях размещения линейных объектов инженерной и транспортной инфраструктуры	2018
50	Ул.Сибирская (напротив Дома	территории общего пользования, предназначенные для формирования земельных участков	2723

1	2	3	4
	офицеров по ул.Сибирской,49)	в целях размещения архитектурно-ландшафтных объектов, используемых для рекреационных целей	4
51	Пр.Комсомольский (до пересечения с ул. Тимирязева и ул.1-й Красноармейской)	территории общего пользования, предназначенные для формирования земельных участков в целях размещения линейных объектов инженерной и транспортной инфраструктуры	2584
52	Пр.Комсомольский (до пересечения с ул. Тимирязева и ул.1-й Красноармейской)	территории общего пользования, предназначенные для формирования земельных участков в целях размещения линейных объектов инженерной и транспортной инфраструктуры	2744
53	Ул.Газеты «Звезда» (до пересечения с ул.1-й Красноармейской)	территории общего пользования, предназначенные для формирования земельных участков в целях размещения линейных объектов инженерной и транспортной инфраструктуры	4276
54	Перекресток ул.1-й Красноармейской и пр.Комсомольским	территории общего пользования, предназначенные для формирования земельных участков в целях размещения линейных объектов инженерной и транспортной инфраструктуры	1532
55	Ул.1-я Красноармейская (до пересечения с пр.Комсомольским и ул.Газеты «Звезда»)	территории общего пользования, предназначенные для формирования земельных участков в целях размещения линейных объектов инженерной и транспортной инфраструктуры	6786
56	Перекресток ул.1-й Красноармейской и ул.Газеты «Звезда»	территории общего пользования, предназначенные для формирования земельных участков в целях размещения линейных объектов инженерной и транспортной инфраструктуры	860
57	Ул.1-я Красноармейская (до пересечения с ул.Газеты «Звезда» и ул.Сибирской)	территории общего пользования, предназначенные для формирования земельных участков в целях размещения линейных объектов инженерной и транспортной инфраструктуры	6045
58	Пр.Комсомольский (до пересечения с ул.1-й Красноармейской и ул.Полины Осипенко)	территории общего пользования, предназначенные для формирования земельных участков в целях размещения линейных объектов инженерной и транспортной инфраструктуры	3229
59	Пр.Комсомольский (до пересечения с ул.1-й Красноармейской и ул.Полины Осипенко)	территории общего пользования, предназначенные для формирования земельных участков в целях размещения линейных объектов инженерной и транспортной инфраструктуры	3360
60	Ул.Газеты «Звезда»	территории общего пользования, предназначенные для формирования земельных участков	4886



1	2	3	4
	(до пересечения с ул.1-й Красноармейской и ул.Полины Осипенко)	в целях размещения линейных объектов инженерной и транспортной инфраструктуры	4
61	Перекресток ул.Полины Осипенко и пр.Комсомольского	территории общего пользования, предназначенные для формирования земельных участков в целях размещения линейных объектов инженерной и транспортной инфраструктуры	1568
62	Ул.Полины Осипенко (до пересечения с пр.Комсомольским и ул.Газеты «Звезда»)	территории общего пользования, предназначенные для формирования земельных участков в целях размещения линейных объектов инженерной и транспортной инфраструктуры	6533
63	Перекресток ул.Полины Осипенко и ул.Газеты «Звезда»	территории общего пользования, предназначенные для формирования земельных участков в целях размещения линейных объектов инженерной и транспортной инфраструктуры	805
64	Ул.Полины Осипенко (до пересечения с ул.Газеты «Звезда» и ул.Сибирской)	территории общего пользования, предназначенные для формирования земельных участков в целях размещения линейных объектов инженерной и транспортной инфраструктуры	5132
65	Пр.Комсомольский (до пересечения с ул.Полины Осипенко и ул.Газеты «Звезда», ул.Белинского)	территории общего пользования, предназначенные для формирования земельных участков в целях размещения линейных объектов инженерной и транспортной инфраструктуры	9241
66	Пр.Комсомольский (до пересечения с ул.Полины Осипенко и ул.Газеты «Звезда», ул.Белинского)	территории общего пользования, предназначенные для формирования земельных участков в целях размещения линейных объектов инженерной и транспортной инфраструктуры	5090
67	Перекресток пр.Комсомольского и ул.Белинского	территории общего пользования, предназначенные для формирования земельных участков в целях размещения линейных объектов инженерной и транспортной инфраструктуры	6977
68	Ул.Белинского (до пересечения с пр.Комсомольским и ул.Сибирской)	территории общего пользования, предназначенные для формирования земельных участков в целях размещения линейных объектов инженерной и транспортной инфраструктуры	15373
69	Ул.Газеты «Звезда» (до пересечения с ул.Полины Осипенко и ул.Белинского)	территории общего пользования, предназначенные для формирования земельных участков в целях размещения линейных объектов инженерной и транспортной инфраструктуры	5167
70	Ул.Куйбышева (до пересечения с ул.Юрия Смирнова и ул.Соловьева)	территории общего пользования, предназначенные для формирования земельных участков в целях размещения линейных объектов инженерной и транспортной инфраструктуры	7021
71	Ул.Юрия Смирнова	территории общего пользования, предназначенные для формирования земельных участков	3363

1	2	3	4
	(до пересечения с ул.Куйбышева и пр.Комсомольским)	в целях размещения линейных объектов инженерной и транспортной инфраструктуры	4
72	Пр.Комсомольский (до пересечения с ул.Юрия Смирнова и ул.Соловьева)	территории общего пользования, предназначенные для формирования земельных участков в целях размещения линейных объектов инженерной и транспортной инфраструктуры	8505
73	Пр.Комсомольский (до пересечения с ул.Юрия Смирнова и ул.Соловьева)	территории общего пользования, предназначенные для формирования земельных участков в целях размещения линейных объектов инженерной и транспортной инфраструктуры	8971
74	Ул.Юрия Смирнова (до пересечения с пр.Комсомольским и ул.Героев Хасана)	территории общего пользования, предназначенные для формирования земельных участков в целях размещения линейных объектов инженерной и транспортной инфраструктуры	2342
75	Ул.Юрия Смирнова (до пересечения с ул.Белинского и ул.Соловьева)	территории общего пользования, предназначенные для формирования земельных участков в целях размещения линейных объектов инженерной и транспортной инфраструктуры	12160
76	Ул.Чернышевского (до пересечения с ул.Белинского и ул.Героев Хасана)	территории общего пользования, предназначенные для формирования земельных участков в целях размещения линейных объектов инженерной и транспортной инфраструктуры	15605
77	Ул.Соловьева (до пересечения с Куйбышева и пр.Комсомольским)	территории общего пользования, предназначенные для формирования земельных участков в целях размещения линейных объектов инженерной и транспортной инфраструктуры	5099
78	Пр.Комсомольский (западнее жилого дома по пр.Комсомольскому,82)	территории общего пользования, предназначенные для формирования земельных участков в целях размещения архитектурно-ландшафтных объектов, используемых для рекреационных целей	1496
79	Ул.Куйбышева (до пересечения с ул.Соловьева)	территории общего пользования, предназначенные для формирования земельных участков в целях размещения линейных объектов инженерной и транспортной инфраструктуры	4191
80	Ул.Соловьева (до пересечения с ул.Куйбышева и пр.Комсомольским)	территории общего пользования, предназначенные для формирования земельных участков в целях размещения линейных объектов инженерной и транспортной инфраструктуры	3167
81	Ул.Соловьева (до пересечения с пр.Комсомольским и ул.Героев Хасана)	территории общего пользования, предназначенные для формирования земельных участков в целях размещения линейных объектов инженерной и транспортной инфраструктуры	5534
82	Ул.Куйбышева (до пересечения с	территории общего пользования, предназначенные для формирования земельных участков	8938

1	2	3	4
	ул.Соловьева и ул.Коминтерна)	в целях размещения линейных объектов инженерной и транспортной инфраструктуры	
83	Проезд с ул.Куйбышева и пр.Комсомольского)	территории общего пользования, предназначенные для формирования земельных участков	1639
84	Пр.Комсомольский (до пересечения с ул.Соловьева и ул.Коминтерна)	в целях размещения линейных объектов инженерной и транспортной инфраструктуры	3940
85	Пр.Комсомольский (до пересечения с ул.Соловьева и ул.Коминтерна)	в целях размещения линейных объектов инженерной и транспортной инфраструктуры	5024
86	Проезд западнее жилого дома по ул.Куйбышева,97а	территории общего пользования, предназначенные для формирования земельных участков	229
87	Ул.Коминтерна (до пересечения с жилым домом по ул.Клары Цеткин,19а и ул.Куйбышева)	в целях размещения линейных объектов инженерной и транспортной инфраструктуры	7691
88	Перекресток ул.Коминтерна и ул.Куйбышева	территории общего пользования, предназначенные для формирования земельных участков	1372
89	Ул.Коминтерна (до пересечения с ул.Куйбышева и пр.Комсомольским)	в целях размещения линейных объектов инженерной и транспортной инфраструктуры	4223
90	Ул.Коминтерна (до пересечения с пр.Комсомольским и ул.Героев Хасана)	территории общего пользования, предназначенные для формирования земельных участков	3889
91	Ул.Клары Цеткин (до пересечения с жилым домом по ул.Клары Цеткин,14 и ул.Куйбышева)	в целях размещения линейных объектов инженерной и транспортной инфраструктуры	10177
92	Ул.Куйбышева (до пересечения с ул.Соловьева и ул.Коминтерна)	территории общего пользования, предназначенные для формирования земельных участков	8400
93	Ул.Куйбышева (до пересечения с ул.Коминтерна и ул.Чкалова)	в целях размещения линейных объектов инженерной и транспортной инфраструктуры	4108
94	Пр.Комсомольский (до пересечения с ул.Коминтерна и ул.Чкалова)	территории общего пользования, предназначенные для формирования земельных участков	2673
95	Пр.Комсомольский	территории общего пользования, предназначенные для формирования земельных участков	11888

1	2	3	4
	(до пересечения с ул.Коминтерна и ул. Чкалова)	в целях размещения линейных объектов инженерной и транспортной инфраструктуры	
96	Пр.Комсомольский (до пересечения с ул.Коминтерна и ул. Чкалова)	территории общего пользования, предназначенные для формирования земельных участков в целях размещения линейных объектов инженерной и транспортной инфраструктуры	6480
97	Проезд северо-западнее жилого дома по ул.Клары Цеткин,33	территории общего пользования, предназначенные для формирования земельных участков в целях размещения линейных объектов инженерной и транспортной инфраструктуры	93
98	Проезд северо-восточнее жилого дома по ул.Клары Цеткин,33	территории общего пользования, предназначенные для формирования земельных участков в целях размещения линейных объектов инженерной и транспортной инфраструктуры	1291
99	Проезд севернее стадиона «Звезда» по ул.Куйбышева,95	территории общего пользования, предназначенные для формирования земельных участков в целях размещения линейных объектов инженерной и транспортной инфраструктуры	201
100	Ул.Клары Цеткин (от жилого дома по ул.Клары Цеткин,25 и до жилого дома по ул.Клары Цеткин,19)	территории общего пользования, предназначенные для формирования земельных участков в целях размещения линейных объектов инженерной и транспортной инфраструктуры	5893
101	Проезд западнее стадиона «Звезда» по ул.Куйбышева,95	территории общего пользования, предназначенные для формирования земельных участков в целях размещения линейных объектов инженерной и транспортной инфраструктуры	4441
102	Проезд от СНТ № 35 до жилого дома по ул.Клары Цеткин,14	территории общего пользования, предназначенные для формирования земельных участков в целях размещения линейных объектов инженерной и транспортной инфраструктуры	929
103	Ул.Клары Цеткин (от жилого дома по ул.Клары Цеткин,33 и до жилого дома по ул.Клары Цеткин,25)	территории общего пользования, предназначенные для формирования земельных участков в целях размещения линейных объектов инженерной и транспортной инфраструктуры	5092
104	Проезд вдоль ул.Клары Цеткин	территории общего пользования, предназначенные для формирования земельных участков в целях размещения линейных объектов инженерной и транспортной инфраструктуры	1539
105	Западнее жилого дома по ул.Ельцина,43	для строительства сооружений дождевой канализации	1800
106	Пр.Комсомольский (до пересечения с ул.Коминтерна и ул.Клары Цеткин)	территории общего пользования, предназначенные для формирования земельных участков в целях размещения архитектурно-ландшафтных объектов, используемых для рекреационных целей	860
107	Пр.Комсомольский (до пересечения с ул.Коминтерна и ул.Клары Цеткин)	территории общего пользования, предназначенные для формирования земельных участков в целях размещения архитектурно-ландшафтных объектов, используемых для рекреационных целей	852

1	2	3	4
108	Пр.Комсомольский (до пересечения с ул.Клары Цеткин и ул.Чкалова)	территории общего пользования, предназначенные для формирования земельных участков в целях размещения архитектурно-ландшафтных объектов, используемых для рекреационных целей	1096
109	Пр.Комсомольский (до пересечения с ул.Клары Цеткин и ул.Чкалова)	территории общего пользования, предназначенные для формирования земельных участков в целях размещения архитектурно-ландшафтных объектов, используемых для рекреационных целей	1210
110	Ул.Николая Островского (до пересечения с ул.Петропавловской и ул.Ленина)	территории общего пользования, предназначенные для формирования земельных участков в целях размещения линейных объектов инженерной и транспортной инфраструктуры	2510
111	Ул.Клименко (до пересечения с ул.Петропавловской и ул.Ленина)	территории общего пользования, предназначенные для формирования земельных участков в целях размещения линейных объектов инженерной и транспортной инфраструктуры	3511
112	Ул.Максима Горького (до пересечения с ул.Пушкина и ул.Ленина)	территории общего пользования, предназначенные для формирования земельных участков в целях размещения линейных объектов инженерной и транспортной инфраструктуры	13374
113	Ул.Пермская (до пересечения с ул.Николая Островского и ул.Максима Горького)	территории общего пользования, предназначенные для формирования земельных участков в целях размещения линейных объектов инженерной и транспортной инфраструктуры	2878
114	Ул.Пермская (до пересечения с ул.Николая Островского и ул.Ленина)	территории общего пользования, предназначенные для формирования земельных участков в целях размещения линейных объектов инженерной и транспортной инфраструктуры	4956
115	Ул.Клименко (до пересечения с ул.Ленина и ул.Пермской)	территории общего пользования, предназначенные для формирования земельных участков в целях размещения линейных объектов инженерной и транспортной инфраструктуры	306
116	Пересечение ул.Ленина и ул.Пермской	территории общего пользования, предназначенные для формирования земельных участков в целях размещения линейных объектов инженерной и транспортной инфраструктуры	3030
117	Ул.Екатерининская (до пересечения с ул.Клименко и ул.Максима Горького)	территории общего пользования, предназначенные для формирования земельных участков в целях размещения линейных объектов инженерной и транспортной инфраструктуры	9896
118	Ул.Клименко (до пересечения с ул.Пермской и ул.Луначарского)	территории общего пользования, предназначенные для формирования земельных участков в целях размещения линейных объектов инженерной и транспортной инфраструктуры	5081
119	Ул.Екатерининская (до пересечения с ул.Клименко и ул.Парковой)	территории общего пользования, предназначенные для формирования земельных участков в целях размещения линейных объектов инженерной и транспортной инфраструктуры	3170

1	2	3	4
120	Ул.Парковая (до пересечения с ул.Луначарского и ул.Ленина)	территории общего пользования, предназначенные для формирования земельных участков в целях размещения линейных объектов инженерной и транспортной инфраструктуры	7804
121	Ул.Уральская (до пересечения с ул.Ленина)	территории общего пользования, предназначенные для формирования земельных участков в целях размещения линейных объектов инженерной и транспортной инфраструктуры	1739
122	Ул.Луначарского (до пересечения с ул.Николая Островского и ул.Парковой)	территории общего пользования, предназначенные для формирования земельных участков в целях размещения линейных объектов инженерной и транспортной инфраструктуры	7153
123	Ул.Разгуляйская	территории общего пользования, предназначенные для формирования земельных участков в целях размещения линейных объектов инженерной и транспортной инфраструктуры	3629
124	Ул.Луначарского (до пересечения с ул.Николая Островского и ул.Клименко)	территории общего пользования, предназначенные для формирования земельных участков в целях размещения линейных объектов инженерной и транспортной инфраструктуры	3410
125	Ул.Пушкина (до пересечения с ул.Николая Островского и ул.Максима Горького)	территории общего пользования, предназначенные для формирования земельных участков в целях размещения архитектурно-ландшафтных объектов, используемых для рекреационных целей	4287
126	Ул.Пушкина (до пересечения с ул.Николая Островского и ул.Максима Горького)	территории общего пользования, предназначенные для формирования земельных участков в целях размещения линейных объектов инженерной и транспортной инфраструктуры	5214
127	Ул.Пушкина (до пересечения с ул.Клименко и ул.Николая Островского)	территории общего пользования, предназначенные для формирования земельных участков в целях размещения линейных объектов инженерной и транспортной инфраструктуры	3651
128	Ул.Пушкина (до пересечения с ул.Клименко)	территории общего пользования, предназначенные для формирования земельных участков в целях размещения линейных объектов инженерной и транспортной инфраструктуры	788
129	Ул.Клименко (до пересечения с ул.Луначарского)	территории общего пользования, предназначенные для формирования земельных участков в целях размещения линейных объектов инженерной и транспортной инфраструктуры	5793
130	Проезд к жилому дому по ул.Клименко,24а	территории общего пользования, предназначенные для формирования земельных участков в целях размещения линейных объектов инженерной и транспортной инфраструктуры	528
131	Ул.Пушкина (до пересечения с ул.Сибирской и ул.Максима Горького)	территории общего пользования, предназначенные для формирования земельных участков в целях размещения линейных объектов инженерной и транспортной инфраструктуры	9272
132	Ул.25-го Октября (до пересечения с ул.Пушкина и ул.Революции)	территории общего пользования, предназначенные для формирования земельных участков в целях размещения линейных объектов инженерной и транспортной инфраструктуры	9828
133	Ул.Малая Ямская (до пересечения	территории общего пользования, предназначенные для формирования земельных участков	2348

1	2	3	4
	с ул.25-го Октября и ул.Максима Горького)	в целях размещения линейных объектов инженерной и транспортной инфраструктуры	4
134	Ул.Малая Ямская (до пересечения с ул.Максима Горького)	территории общего пользования, предназначенные для формирования земельных участков в целях размещения линейных объектов инженерной и транспортной инфраструктуры	39
135	Ул.Малая Ямская (южнее жилого дома по ул.Малой Ямской,2)	территории общего пользования, предназначенные для формирования земельных участков в целях размещения линейных объектов инженерной и транспортной инфраструктуры	56
136	Ул.Малая Ямская (южнее жилого дома по ул.Николая Островского,49)	территории общего пользования, предназначенные для формирования земельных участков в целях размещения линейных объектов инженерной и транспортной инфраструктуры	431
137	Ул.Николая Островского (западнее жилого дома по ул.Николая Островского,46)	территории общего пользования, предназначенные для формирования земельных участков в целях размещения линейных объектов инженерной и транспортной инфраструктуры	474
138	Ул.Краснова, ул.Мальшева (проезд между ул.Краснова и ул.Мальшева)	территории общего пользования, предназначенные для формирования земельных участков в целях размещения линейных объектов инженерной и транспортной инфраструктуры	2865
139	Ул.Краснова (до пересечения с ул.25-го Октября и ул.Сибирской)	территории общего пользования, предназначенные для формирования земельных участков в целях размещения линейных объектов инженерной и транспортной инфраструктуры	1438
140	Ул.Краснова (до пересечения с ул.25-го Октября и ул.Максима Горького)	территории общего пользования, предназначенные для формирования земельных участков в целях размещения линейных объектов инженерной и транспортной инфраструктуры	1751
141	Ул.Тихая (до пересечения с ул.Рабоче-Крестьянской и ул.Николая Островского)	территории общего пользования, предназначенные для формирования земельных участков в целях размещения линейных объектов инженерной и транспортной инфраструктуры	7123
142	Ул.Тихая (до пересечения с ул.Рабоче-Крестьянской)	территории общего пользования, предназначенные для формирования земельных участков в целях размещения линейных объектов инженерной и транспортной инфраструктуры	6888
143	Ул.Мальшева (до пересечения с ул.25-го Октября и ул.Максима Горького)	территории общего пользования, предназначенные для формирования земельных участков в целях размещения линейных объектов инженерной и транспортной инфраструктуры	3013
144	Ул.Максима Горького (до пересечения с ул.Революции и ул.Мальшева)	территории общего пользования, предназначенные для формирования земельных участков в целях размещения линейных объектов инженерной и транспортной инфраструктуры	1979
145	Ул.Орская (до пересечения	территории общего пользования, предназначенные для формирования земельных участков	3581

1	2	3	4
	с ул.Рабоче-Крестьянской и ул.Николая Островского)	в целях размещения линейных объектов инженерной и транспортной инфраструктуры	4
146	Ул.Рабоче-Крестьянская (до пересечения с ул.Революции и ул.Тихой)	территории общего пользования, предназначенные для формирования земельных участков в целях размещения линейных объектов инженерной и транспортной инфраструктуры	7654
147	Проезд к жилкому дому по ул.Серединной,3	территории общего пользования, предназначенные для формирования земельных участков в целях размещения линейных объектов инженерной и транспортной инфраструктуры	732
148	Проезд между ул.Тихой и ул.Народовольческой	территории общего пользования, предназначенные для формирования земельных участков в целях размещения линейных объектов инженерной и транспортной инфраструктуры	1514
149	Севернее жилых домов по ул.Народовольческой,32, 34, 36, 40	территории общего пользования, предназначенные для формирования земельных участков в целях размещения линейных объектов инженерной и транспортной инфраструктуры	409
150	Проезд между ул.Тихой и ул.Народовольческой	территории общего пользования, предназначенные для формирования земельных участков в целях размещения линейных объектов инженерной и транспортной инфраструктуры	3109
151	Проезд между ул.Швецова и ул.Революции	территории общего пользования, предназначенные для формирования земельных участков в целях размещения линейных объектов инженерной и транспортной инфраструктуры	2147
152	Ул.Швецова (до пересечения с ул.Сибирской и ул.25-го Октября)	территории общего пользования, предназначенные для формирования земельных участков в целях размещения линейных объектов инженерной и транспортной инфраструктуры	2286
153	Проезд между ул.Орской и ул.Народовольческой	территории общего пользования, предназначенные для формирования земельных участков в целях размещения линейных объектов инженерной и транспортной инфраструктуры	108
154	Ул.25-го Октября (до пересечения с ул.1-й Красноармейской и ул.Революции)	территории общего пользования, предназначенные для формирования земельных участков в целях размещения линейных объектов инженерной и транспортной инфраструктуры	11688
155	Ул.Швецова (до пересечения с ул.25-го Октября и ул.Максима Горького)	территории общего пользования, предназначенные для формирования земельных участков в целях размещения линейных объектов инженерной и транспортной инфраструктуры	3770
156	Ул.Максима Горького (до пересечения с ул.1-й Красноармейской и ул.Революции)	территории общего пользования, предназначенные для формирования земельных участков в целях размещения линейных объектов инженерной и транспортной инфраструктуры	13339
157	Ул.Швецова (до пересечения с ул.Революции и ул.Максима Горького)	территории общего пользования, предназначенные для формирования земельных участков в целях размещения линейных объектов инженерной и транспортной инфраструктуры	2107



1	2	3	4
158	Ул.Революции (до пересечения с ул.Николая Островского и ул.Максима Горького)	территории общего пользования, предназначенные для формирования земельных участков в целях размещения линейных объектов инженерной и транспортной инфраструктуры	11715
159	Перекресток ул.Николая Островского и ул.Революции	территории общего пользования, предназначенные для формирования земельных участков в целях размещения линейных объектов инженерной и транспортной инфраструктуры	4362
160	Ул.Народовольческая (до пересечения с ул.Рабоче-Крестьянской и ул.Николая Островского)	территории общего пользования, предназначенные для формирования земельных участков в целях размещения линейных объектов инженерной и транспортной инфраструктуры	2112
161	Проезд между ул.Рабоче-Крестьянской и ул.Серединной	территории общего пользования, предназначенные для формирования земельных участков в целях размещения линейных объектов инженерной и транспортной инфраструктуры	91
162	Ул.Народовольческая (до пересечения с ул.Рабоче-Крестьянской)	территории общего пользования, предназначенные для формирования земельных участков в целях размещения линейных объектов инженерной и транспортной инфраструктуры	6605
163	Ул.Серединная (до пересечения с ул.Тихой и ул.Народовольческой)	территории общего пользования, предназначенные для формирования земельных участков в целях размещения линейных объектов инженерной и транспортной инфраструктуры	635
164	Ул.Серединная (до пересечения с ул.Революции и ул.Народовольческой)	территории общего пользования, предназначенные для формирования земельных участков в целях размещения линейных объектов инженерной и транспортной инфраструктуры	813
165	Проезд между ул.Веселой и ул.Серединной	территории общего пользования, предназначенные для формирования земельных участков в целях размещения линейных объектов инженерной и транспортной инфраструктуры	1499
166	Проезд между жилыми домами по ул.Народовольческой,37 и ул.Народовольческой, 35	территории общего пользования, предназначенные для формирования земельных участков в целях размещения линейных объектов инженерной и транспортной инфраструктуры	92
167	Ул.Веселая (до пересечения с ул.Революции и ул.Народовольческой)	территории общего пользования, предназначенные для формирования земельных участков в целях размещения линейных объектов инженерной и транспортной инфраструктуры	1275
168	Южнее жилого дома по ул.Народовольческой,42	территории общего пользования, предназначенные для формирования земельных участков в целях размещения линейных объектов инженерной и транспортной инфраструктуры	367
169	Проезд к жилому дому по ул.Народовольческой,46	территории общего пользования, предназначенные для формирования земельных участков в целях размещения линейных объектов инженерной и транспортной инфраструктуры	786
170	Ул.Революции (до пересечения с ул.Николая Островского)	территории общего пользования, предназначенные для формирования земельных участков в целях размещения линейных объектов инженерной и транспортной инфраструктуры	44989

1	2	3	4
171	Ул.Серединная (до пересечения с ул.Революции)	территории общего пользования, предназначенные для формирования земельных участков в целях размещения линейных объектов инженерной и транспортной инфраструктуры	240
172	Ул.Овражная (до пересечения с ул.Революции и ул.Веселой)	территории общего пользования, предназначенные для формирования земельных участков в целях размещения линейных объектов инженерной и транспортной инфраструктуры	339
173	Ул.Овражная (до пересечения с ул.Революции)	территории общего пользования, предназначенные для формирования земельных участков в целях размещения линейных объектов инженерной и транспортной инфраструктуры	230
174	Ул.Веселая (до пересечения с ул.Революции)	территории общего пользования, предназначенные для формирования земельных участков в целях размещения линейных объектов инженерной и транспортной инфраструктуры	154
175	Проезд между ул.Революции и ул.Егошихинской	территории общего пользования, предназначенные для формирования земельных участков в целях размещения линейных объектов инженерной и транспортной инфраструктуры	751
176	Проезд между ул.Швецова и ул.1-й Красноармейской	территории общего пользования, предназначенные для формирования земельных участков в целях размещения линейных объектов инженерной и транспортной инфраструктуры	5048
177	Ул.Тимирязева (до пересечения с ул.25-го Октября)	территории общего пользования, предназначенные для формирования земельных участков в целях размещения линейных объектов инженерной и транспортной инфраструктуры	159
178	Ул.Тимирязева (до пересечения с ул.25-го Октября и ул.Максима Горького)	территории общего пользования, предназначенные для формирования земельных участков в целях размещения линейных объектов инженерной и транспортной инфраструктуры	3346
179	Ул.Тимирязева (до пересечения с ул.Николая Островского и ул.Максима Горького)	территории общего пользования, предназначенные для формирования земельных участков в целях размещения линейных объектов инженерной и транспортной инфраструктуры	3852
180	Ул.Николая Островского (до пересечения с ул.1-й Красноармейской и ул.Революции)	территории общего пользования, предназначенные для формирования земельных участков в целях размещения линейных объектов инженерной и транспортной инфраструктуры	9145
181	Ул.Тимирязева (до пересечения с ул.Николая Островского)	территории общего пользования, предназначенные для формирования земельных участков в целях размещения линейных объектов инженерной и транспортной инфраструктуры	446
182	Ул.Рабоче-Крестьянская (до пересечения с ул.Революции и ул.Фонтанной)	территории общего пользования, предназначенные для формирования земельных участков в целях размещения линейных объектов инженерной и транспортной инфраструктуры	8031
183	Проезд между жилыми домами по ул.Революции,6 и ул.Революции,8	территории общего пользования, предназначенные для формирования земельных участков в целях размещения линейных объектов инженерной и транспортной инфраструктуры	252
184	Ул.Серединная (проезд к жилым домам по ул.Рабоче-Крестьянской,24, 26, 28)	территории общего пользования, предназначенные для формирования земельных участков в целях размещения линейных объектов инженерной и транспортной инфраструктуры	1810

1	2	3	4
185	Проезд между жилыми домами по ул.Революции,6 и ул.Революции,4	территории общего пользования, предназначенные для формирования земельных участков в целях размещения линейных объектов инженерной и транспортной инфраструктуры	885
186	Южнее жилого дома по ул.Революции,4	территории общего пользования, предназначенные для формирования земельных участков в целях размещения линейных объектов инженерной и транспортной инфраструктуры	66
187	Проезд между ул.Революции и ул.Серединной	территории общего пользования, предназначенные для формирования земельных участков в целях размещения линейных объектов инженерной и транспортной инфраструктуры	4846
188	Ул.Веселая (напротив жилого дома по ул.Веселой,1)	территории общего пользования, предназначенные для формирования земельных участков в целях размещения линейных объектов инженерной и транспортной инфраструктуры	106
189	Проезд к жилому дому по ул.Веселой,1	территории общего пользования, предназначенные для формирования земельных участков в целях размещения линейных объектов инженерной и транспортной инфраструктуры	2636
190	Ул.1-я Красноармейская (до пересечения с ул.Сибирской и ул.Николая Островского)	территории общего пользования, предназначенные для формирования земельных участков в целях размещения линейных объектов инженерной и транспортной инфраструктуры	11686
191	Ул.Николая Островского (до пересечения с ул.1-й Красноармейской и ул.Белинского)	территории общего пользования, предназначенные для формирования земельных участков в целях размещения линейных объектов инженерной и транспортной инфраструктуры	7645
192	Проезд между ул.Николая Островского и ул.Рабоче-Крестьянской	территории общего пользования, предназначенные для формирования земельных участков в целях размещения линейных объектов инженерной и транспортной инфраструктуры	3598
193	Проезд между ул.Полины Осипенко и ул.1-й Красноармейской	территории общего пользования, предназначенные для формирования земельных участков в целях размещения линейных объектов инженерной и транспортной инфраструктуры	2341
194	Ул.Полины Осипенко (до пересечения с ул.Сибирской и ул.25-го Октября)	территории общего пользования, предназначенные для формирования земельных участков в целях размещения линейных объектов инженерной и транспортной инфраструктуры	3522
195	Ул.25-го Октября (до пересечения с ул.1-й Красноармейской и ул.Белинского)	территории общего пользования, предназначенные для формирования земельных участков в целях размещения линейных объектов инженерной и транспортной инфраструктуры	8920
196	Ул.Фонтанная (до пересечения с ул.Николая Островского)	территории общего пользования, предназначенные для формирования земельных участков в целях размещения линейных объектов инженерной и транспортной инфраструктуры	200
197	Ул.Фонтанная (до пересечения с ул.Николая Островского)	территории общего пользования, предназначенные для формирования земельных участков в целях размещения линейных объектов инженерной и транспортной инфраструктуры	166
198	Ул.Фонтанная (до пересечения	территории общего пользования, предназначенные для формирования земельных участков	8267

1	2	3	4
		в целях размещения линейных объектов инженерной и транспортной инфраструктуры	
199	с ул.Рабоче-Крестьянской) Проезд между ул.Полины Осипенко и ул.Белинского	территории общего пользования, предназначенные для формирования земельных участков в целях размещения линейных объектов инженерной и транспортной инфраструктуры	2209
200	Ул.Белинского (до пересечения с ул.Сибирской и ул.Николая Островского)	территории общего пользования, предназначенные для формирования земельных участков в целях размещения линейных объектов инженерной и транспортной инфраструктуры	14827
201	Проезд между ул.Чернышевского и ул.Белинского	территории общего пользования, предназначенные для формирования земельных участков в целях размещения линейных объектов инженерной и транспортной инфраструктуры	3740
202	Проезд к жилым домам по ул.Фонтанной,7, 5, 3, 1, 1а/2	территории общего пользования, предназначенные для формирования земельных участков в целях размещения линейных объектов инженерной и транспортной инфраструктуры	5557
203	Проезд к жилому дому по ул.Фонтанной,7	территории общего пользования, предназначенные для формирования земельных участков в целях размещения линейных объектов инженерной и транспортной инфраструктуры	1202
204	Проезд между ул.Белинского и ул.Чернышевского	территории общего пользования, предназначенные для формирования земельных участков в целях размещения линейных объектов инженерной и транспортной инфраструктуры	486
205	Ул.Чернышевского (от жилого дома по ул.Чернышевского,13 до автоцентра по ул.Чернышевского,3а)	территории общего пользования, предназначенные для формирования земельных участков в целях размещения линейных объектов инженерной и транспортной инфраструктуры	10842
206	Ул.25-го Октября (до пересечения с ул.Белинского и ул.Чернышевского)	территории общего пользования, предназначенные для формирования земельных участков в целях размещения линейных объектов инженерной и транспортной инфраструктуры	1319
207	Ул.Максима Горького (до пересечения с ул.Белинского и ул.Чернышевского)	территории общего пользования, предназначенные для формирования земельных участков в целях размещения линейных объектов инженерной и транспортной инфраструктуры	1310
208	Проезд между ул.Белинского и ул.Чернышевского	территории общего пользования, предназначенные для формирования земельных участков в целях размещения линейных объектов инженерной и транспортной инфраструктуры	664
209	Ул.Чернышевского (южнее жилого дома по ул.Чернышевского,8)	территории общего пользования, предназначенные для формирования земельных участков в целях размещения линейных объектов инженерной и транспортной инфраструктуры	2490
210	Проезд к жилым домам по ул.Чернышевского,5 и ул.Чернышевского,3	территории общего пользования, предназначенные для формирования земельных участков в целях размещения линейных объектов инженерной и транспортной инфраструктуры	1850
211	Проезд между жилыми домами	территории общего пользования, предназначенные для формирования земельных участков	37

1	2	3	4
	по ул. Чернышевского,3 и ул. Чернышевского,1	в целях размещения линейных объектов инженерной и транспортной инфраструктуры	4
212	Проезд между ул.Орской и ул.Народовольческой	территории общего пользования, предназначенные для формирования земельных участков в целях размещения линейных объектов инженерной и транспортной инфраструктуры	55
213	Севернее жилого дома по ул.Революции,3/6	территории общего пользования, предназначенные для формирования земельных участков в целях размещения линейных объектов инженерной и транспортной инфраструктуры	167
214	Ул.Николая Островского (до пересечения с ул.Орской и ул.Народовольческой)	территории общего пользования, предназначенные для формирования земельных участков в целях размещения линейных объектов инженерной и транспортной инфраструктуры	186
215	Ул.Пушкина (до пересечения с ул.Николая Островского и ул.Клименко)	территории общего пользования, предназначенные для формирования земельных участков в целях размещения архитектурно-ландшафтных объектов, используемых для рекреационных целей	3975
216	Ул. Чернышевского (до пересечения с ул.Сибирской)	территории общего пользования, предназначенные для формирования земельных участков в целях размещения архитектурно-ландшафтных объектов, используемых для рекреационных целей	8741
217	Ул.Чернышевского (напротив жилого дома по ул.Чернышевского,15)	для строительства кабельной линии 6кВ «ТП 603 - транзит № 1 ПС Технологическая»	242
218	Южнее жилого дома по ул. Чернышевского,5	для строительства кабельной линии 110кВ до ПС «Красные Казармы»	911
219	Ул.Уральская (на р.Егошихе)	для строительства очистных сооружений дождевой канализации	2400
220	Ул.Уральская (на р.Егошихе)	для строительства очистных сооружений дождевой канализации	2400
221	Южнее жилого дома по ул. Чернышевского,5	для строительства очистных сооружений дождевой канализации	2400
222	Перекресток ул.Николая Островского, ул.Революции, ул.Народовольческой	территории общего пользования, предназначенные для формирования земельных участков в целях размещения архитектурно-ландшафтных объектов, используемых для рекреационных целей	1399
223	Проезд от ул.Чкалова к ул. Чкалова,58	территории общего пользования, предназначенные для формирования земельных участков в целях размещения линейных объектов инженерной и транспортной инфраструктуры	1729
224	Долина р.Данилихи	территории общего пользования, предназначенные для формирования земельных участков в целях размещения архитектурно-ландшафтных объектов, используемых для рекреационных целей	26196
225	Долина р.Данилихи	территории общего пользования, предназначенные для формирования земельных участков	117963










УТВЕРЖДЕН  
постановлением администрации  
города Перми  
от 31.12.2013 № 1288

**ПРОЕКТ МЕЖЕВАНИЯ  
территории,**

ограниченной ул.Петропавловской, ул.Клименко, ул.Ленина, долиной реки  
Егошихи (до бульвара Гагарина), ул.Николая Островского,  
ул.Чернышевского, ул.Белинского, ул.Сибирской, ул.Пушкина, ул.Максима  
Горького, ул.Пермской, ул.Николая Островского в Ленинском,  
Мотовилихинском и Свердловском районах города Перми,  
ограниченной ул.Сибирской, ул.Белинского, ул.Чернышевского, ул.Героев  
Хасана, ул.Чкалова, долиной реки Данилихи, шоссе Космонавтов,  
ул.Революции, ул.Куйбышева, ул.Глеба Успенского, Комсомольским  
проспектом, ул.Революции, ул.Куйбышева, ул.Пушкина, ул.Краснова  
в Ленинском и Свердловском районах города Перми

# ПЛАНИРОВКА ТЕРРИТОРИИ. КРАСНЫЕ ЛИНИИ

## УСЛОВНЫЕ ОБОЗНАЧЕНИЯ ПОЗИЦИИ ПОДЛЕЖАЩИЕ УТВЕРЖДЕНИЮ

-  КРАСНЫЕ ЛИНИИ
  
- ДРУГИЕ ПОЗИЦИИ**
-  КРАСНЫЕ ЛИНИИ, РАСПОЛОЖЕННЫЕ ЗА ГРАНИЦАМИ ПЛАНИРОВОЧНОГО РАЙОНА (ЦЕНТР-2)
-  ГРАНИЦЫ ТЕРРИТОРИИ, НА КОТОРЫЕ ДЕЙСТВУЕТ НАСТОЯЩИЙ ПРОЕКТ ПЛАНИРОВКИ НЕ РАСПРОСТРАНЯЕТСЯ
-  ПОРЯДКОВЫЙ НОМЕР КВАРТАЛА В ГРАНИЦАХ ПЛАНИРОВОЧНОГО РАЙОНА
-  ГРАНИЦЫ ПЛАНИРОВОЧНОГО РАЙОНА ЦЕНТР-2
-  ГРАНИЦЫ ПЛАНИРОВОЧНОГО РАЙОНА ЦЕНТР-1
-  УЛ. ЛЕНИНА НАИМЕНОВАНИЕ УЛИЦ



0 85 170 340 510 680 850



### ПЛАНИРОВКА ТЕРРИТОРИИ. ЛИНИИ РЕГУЛИРОВАНИЯ ЗАСТРОЙКИ

**УСЛОВНЫЕ ОБОЗНАЧЕНИЯ**

ПОЗИЦИИ ПОДЛЕЖАЩИЕ УТВЕРЖДЕНИЮ

— — — — — ЛИНИИ РЕГУЛИРОВАНИЯ ЗАСТРОЙКИ

ДРУГИЕ ПОЗИЦИИ

— — — — — КРАСНЫЕ ЛИНИИ, РАСПОЛОЖЕННЫЕ ЗА ГРАНИЦАМИ ПЛАНИРОВОЧНОГО РАЙОНА (ЦЕНТР-1)

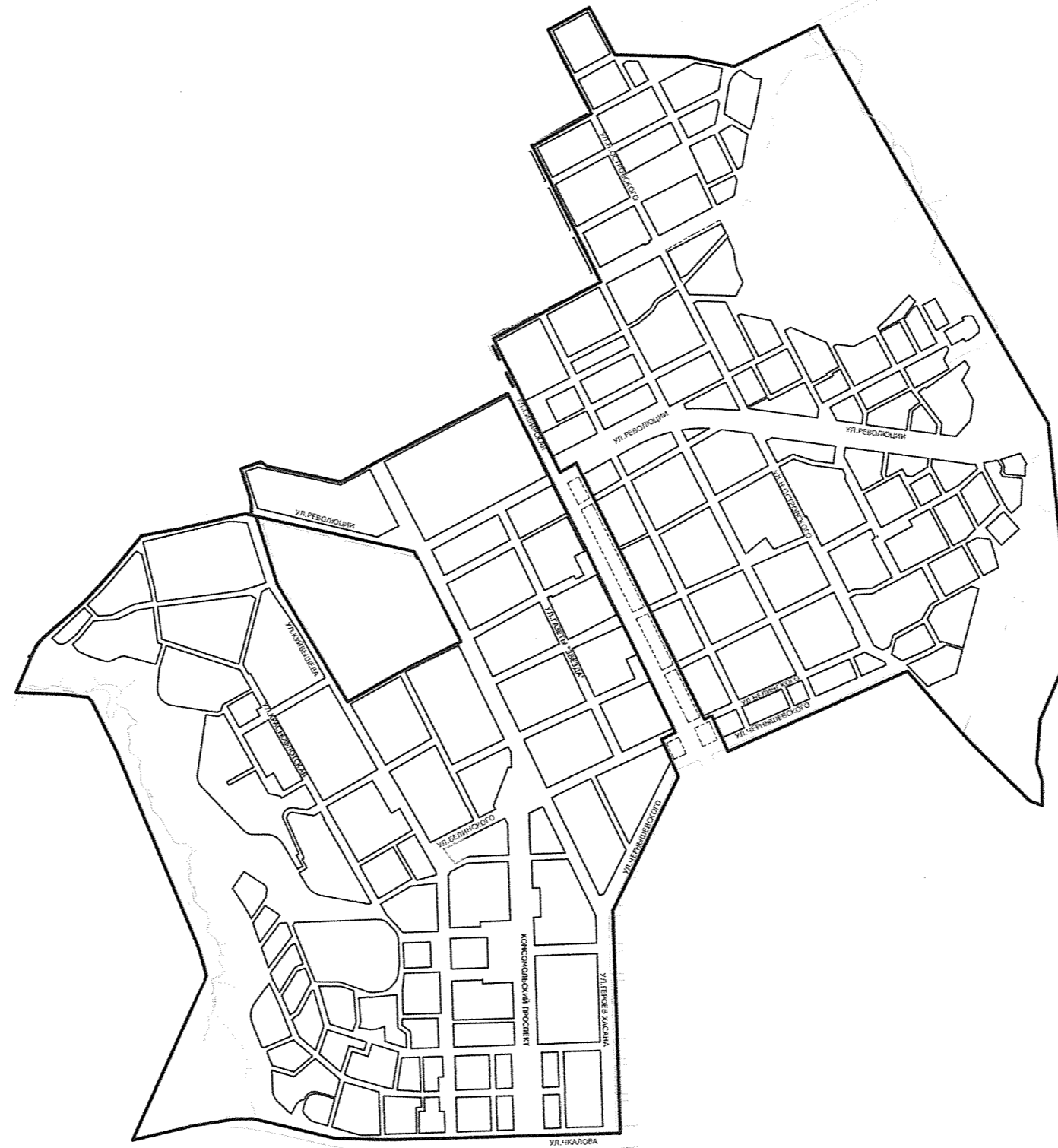
- - - - - ГРАНИЦЫ ТЕРРИТОРИИ, НА КОТОРЫЕ ДЕЙСТВИЕ НАСТОЯЩЕГО ПРОЕКТА ПЛАНИРОВКИ НЕ РАСПРОСТРАНЯЕТСЯ

- - - - - ГРАНИЦЫ ПЛАНИРОВОЧНОГО РАЙОНА ЦЕНТР-1

— — — — — ГРАНИЦЫ ПЛАНИРОВОЧНОГО РАЙОНА ЦЕНТР-2

ул. ЛЕНИНА — НАИМЕНОВАНИЕ УЛИЦ


ВОДНЫЕ ОБЪЕКТЫ




ПЛАНИРОВКА ТЕРРИТОРИИ. ОБЪЕКТЫ ТРАНСПОРТНОЙ И ИНЖЕНЕРНОЙ ИНФРАСТРУКТУРЫ


**УСЛОВНЫЕ ОБОЗНАЧЕНИЯ**


ПОЗИЦИИ ПОДЛЕЖАЩИЕ УТВЕРЖДЕНИЮ


 ГРАНИЦЫ ЗОНЫ РАЗМЕЩЕНИЯ ОБЪЕКТОВ ТРАНСПОРТНОЙ И ИНЖЕНЕРНОЙ ИНФРАСТРУКТУРЫ

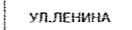
ДРУГИЕ ПОЗИЦИИ


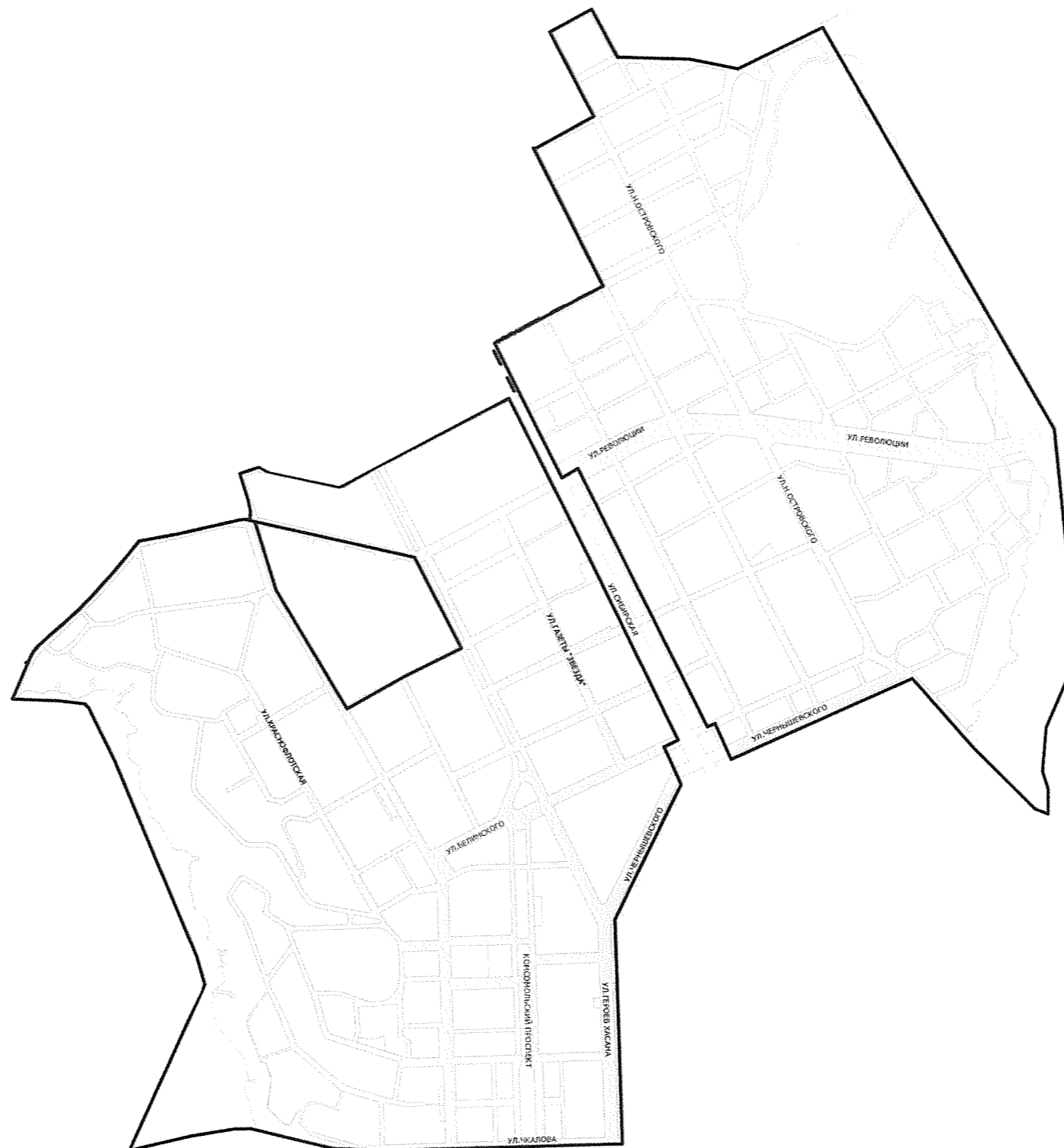
 ЛИНИИ, ОБОЗНАЧАЮЩИЕ ГРАНИЦЫ КВАРТАЛОВ

 ГРАНИЦЫ ТЕРРИТОРИИ, НА КОТОРЫЕ ДЕЙСТВИЕ НАСТОЯЩЕГО ПРОЕКТА ПЛАНИРОВКИ НЕ РАСТРОСТРАНЯЕТСЯ

 ГРАНИЦЫ ПЛАНИРОВОЧНОГО РАЙОНА ЦЕНТР-2

 ГРАНИЦЫ ПЛАНИРОВОЧНОГО РАЙОНА ЦЕНТР-1








 УЛ.ЛЕНИНА НАИМЕНОВАНИЕ УЛИЦ



## ПЛАНИРОВКА ТЕРРИТОРИИ. ОБЪЕКТЫ ТРАНСПОРТНОЙ И ИНЖЕНЕРНОЙ ИНФРАСТРУКТУРЫ. ВИДЫ УЛИЦ ПО НАЗНАЧЕНИЮ

## УСЛОВНЫЕ ОБОЗНАЧЕНИЯ

ПОЗИЦИИ ПОДЛЕЖАЩИЕ УТВЕРЖДЕНИЮ

	УЛИЦЫ И ДОРОГИ ОБЩЕГОРОДСКИЕ
	УЛИЦЫ И ДОРОГИ РАЙОННЫЕ
	УЛИЦЫ КВАРТАЛЬНЫЕ
	УЛИЦЫ ВСПОМОГАТЕЛЬНЫЕ КВАРТАЛЬНЫЕ
ДРУГИЕ ПОЗИЦИИ	
	ГРАНИЦЫ ПЛАНИРОВОЧНОГО РАЙОНА (ЦЕНТР)
	ГРАНИЦЫ ПЛАНИРОВОЧНОГО РАЙОНА (ЦЕНТР-2)
	УЛ. ЛЕНИНА НАИМЕНОВАНИЕ УЛИЦ










0 85 170 340 510 680 850

ПЛАНИРОВКА ТЕРРИТОРИИ. ОБЪЕКТЫ ТРАНСПОРТНОЙ И ИНЖЕНЕРНОЙ ИНФРАСТРУКТУРЫ. ВИДЫ УЛИЦ ПО РАСПОЛОЖЕНИЮ  
В ПЛАНИРОВОЧНОЙ СТРУКТУРЕ ГОРОДА

## УСЛОВНЫЕ ОБОЗНАЧЕНИЯ

ПОЗИЦИИ ПОДЛЕЖАЩИЕ УТВЕРЖДЕНИЮ

	ПРОДОЛЬНЫЕ И РАДИАЛЬНЫЕ УЛИЦЫ
	УЛИЦЫ ВДОЛЬ КРОМКИ ЛЕСОВ И ДОЛИН РЕК
	УЛИЦЫ ОСТАЛЬНЫЕ В УЛИЧНО-ДОРОЖНОЙ СЕТИ
	УЛИЦЫ ВСПОМОГАТЕЛЬНЫЕ КВАРТАЛЬНЫЕ
ДРУГИЕ ПОЗИЦИИ	
	ГРАНИЦЫ ПЛАНИРОВОЧНОГО РАЙОНА ЦЕНТР-2
	ГРАНИЦЫ ПЛАНИРОВОЧНОГО РАЙОНА ЦЕНТР-1
	УЛ. ЛЕНИНА НАИМЕНОВАНИЕ УЛИЦ





0 85 170 340 510 680 850

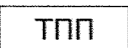
ПЛАНИРОВКА ТЕРРИТОРИИ. ОБЪЕКТЫ ТРАНСПОРТНОЙ ИНФРАСТРУКТУРЫ. ГОРОДСКОЙ ОБЩЕСТВЕННЫЙ ТРАНСПОРТ

**УСЛОВНЫЕ ОБОЗНАЧЕНИЯ**


**ПОЗИЦИИ ПОДЛЕЖАЩИЕ УТВЕРЖДЕНИЮ**


 ЛИНИИ, ОБОЗНАЧАЮЩИЕ ДВИЖЕНИЕ ГОРОДСКОГО ОБЩЕСТВЕННОГО ТРАНСПОРТА


 ТПУ ТРАНСПОРТНО-ПЕРЕСАДОЧНЫЙ УЗЕЛ

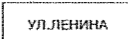
 ТПП ТРАНСПОРТНО-ПЕРЕСАДОЧНЫЙ ПУНКТ

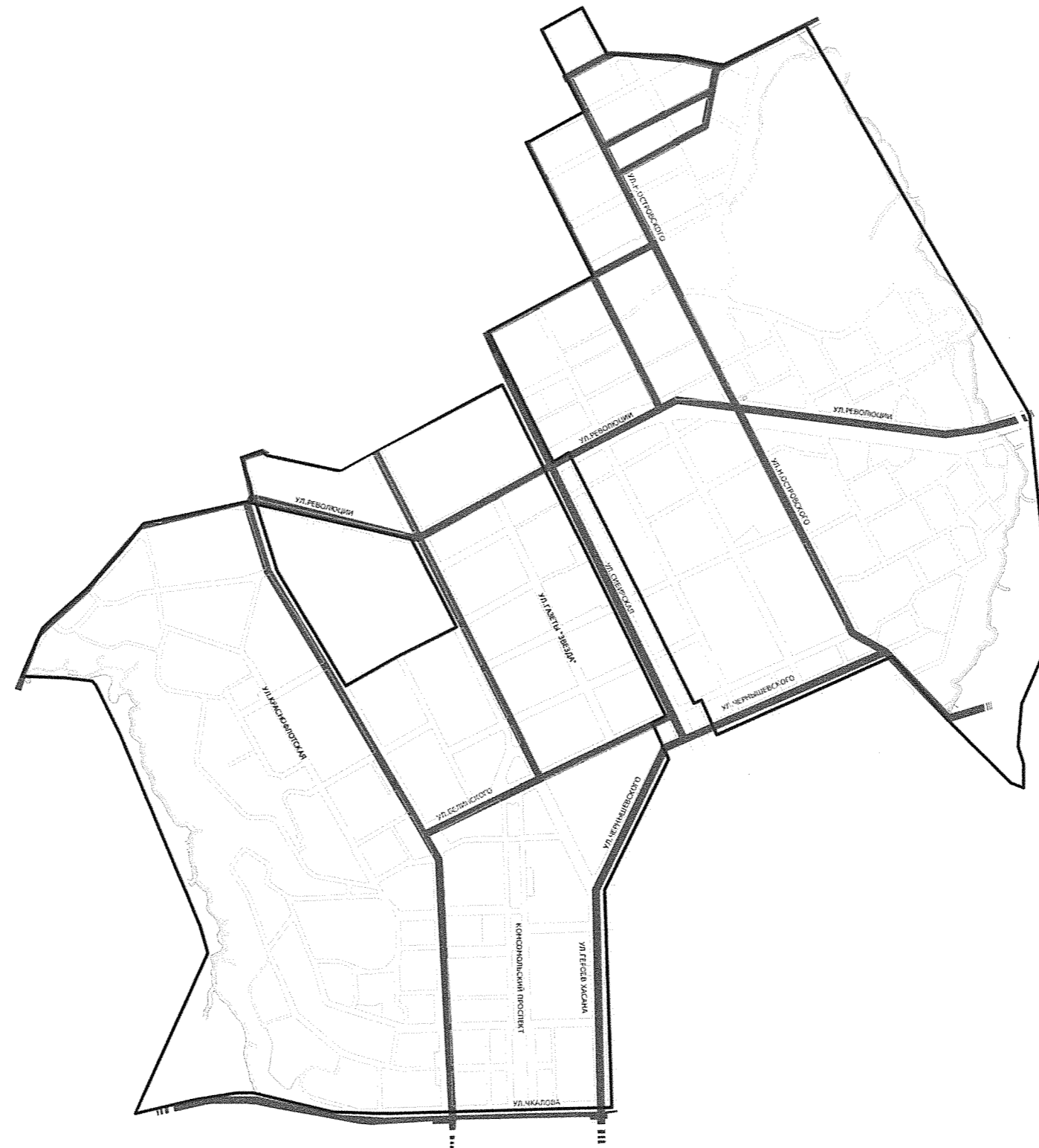
**ДРУГИЕ ПОЗИЦИИ**

 ЛИНИИ, ОБОЗНАЧАЮЩИЕ ГРАНИЦЫ КВАРТАЛОВ

 ГРАНИЦЫ ПЛАНИРОВОЧНОГО РАЙОНА ЦЕНТР-2

 ГРАНИЦЫ ПЛАНИРОВОЧНОГО РАЙОНА ЦЕНТР-1






 УЛ. ЛЕНИНА НАИМЕНОВАНИЕ УЛИЦ





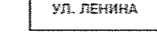
0 85 170 340 510 680 850

ПЛАНИРОВКА ТЕРРИТОРИИ. ОБЪЕКТЫ ТРАНСПОРТНОЙ ИНФРАСТРУКТУРЫ. ДВИЖЕНИЕ ПЕШЕХОДОВ И ВЕЛОСИПЕДИСТОВ

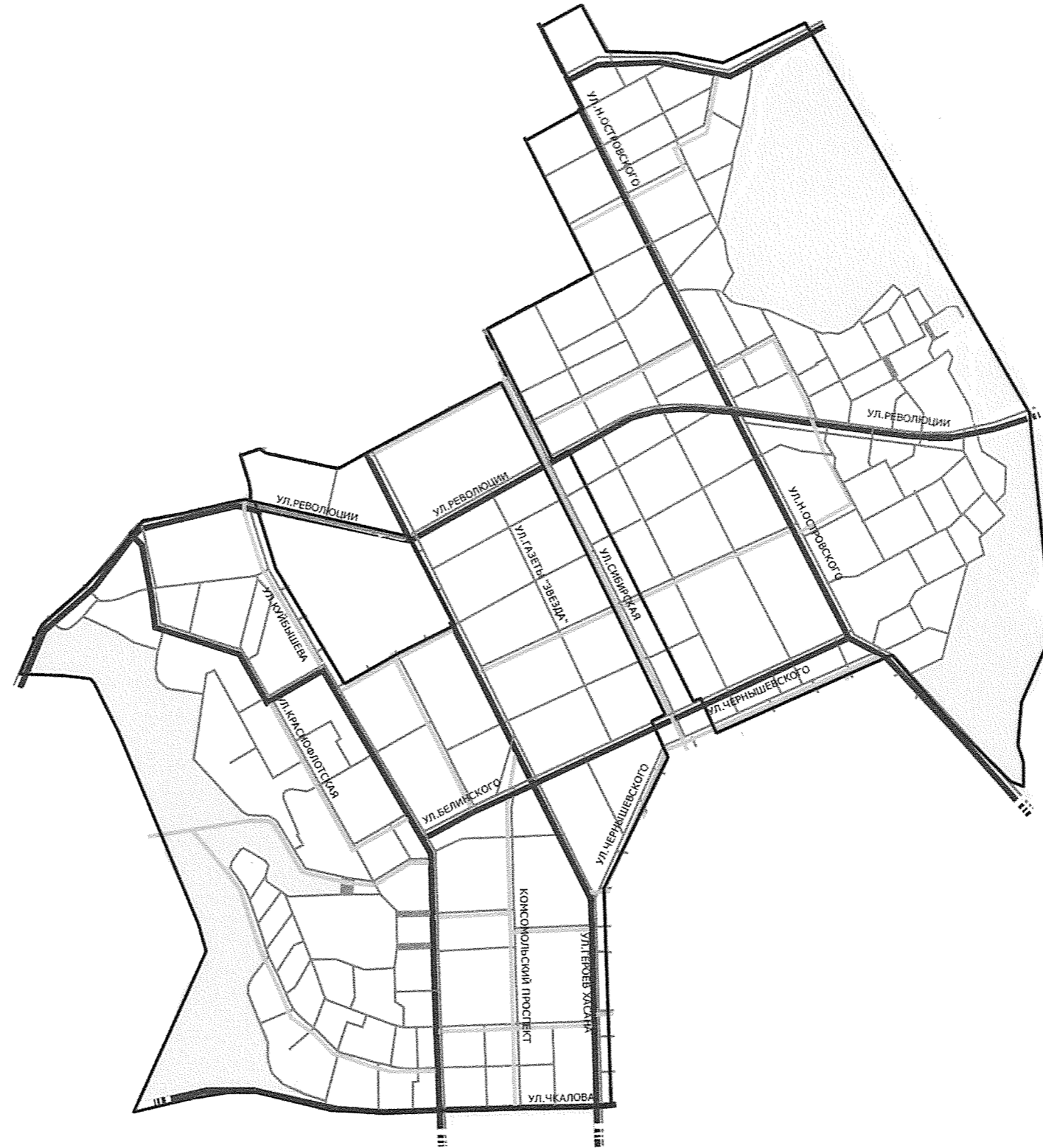
УСЛОВНЫЕ ОБОЗНАЧЕНИЯ

-  МАРШРУТЫ ДВИЖЕНИЯ ПЕШЕХОДОВ
-  ПЕШЕХОДНАЯ УЛИЦА
-  ГЛАВНЫЕ ЛИНИИ ВЕЛОСИПЕДНОГО ДВИЖЕНИЯ
-  ВТОРОСТЕПЕННЫЕ ВЕЛОСИПЕДНЫЕ МАРШРУТЫ
-  ДОЛИНЫ РЕК

ДРУГИЕ ПОЗИЦИИ

-  ГРАНИЦЫ ПЛАНИРОВОЧНОГО РАЙОНА ЦЕНТР-2
-  ГРАНИЦЫ ПЛАНИРОВОЧНОГО РАЙОНА ЦЕНТР-1
-  УЛ. ЛЕНИНА  
НАИМЕНОВАНИЕ УЛИЦ

ВОДНЫЕ ОБЪЕКТЫ



0 85 170 340 510 680 850

## ПЛАНИРОВКА ТЕРРИТОРИИ. ЭЛЕМЕНТЫ ПЛАНИРОВОЧНОЙ СТРУКТУРЫ

## УСЛОВНЫЕ ОБОЗНАЧЕНИЯ

## ПОЗИЦИИ ПОДЛЕЖАЩИЕ УТВЕРЖДЕНИЮ

ЗОНЫ ОБЪЕКТОВ СОЦИАЛЬНО-КУЛЬТУРНОГО И КОММУНАЛЬНО-БЫТОВОГО НАЗНАЧЕНИЯ, ИНЫХ ОБЪЕКТОВ КАПИТАЛЬНОГО СТРОИТЕЛЬСТВА

1. КВАРТАЛЫ С ПРЕДЕЛЬНОЙ ВЫСОТОЙ ЗАСТРОЙКИ 22,0 МЕТРОВ

1.1. КВАРТАЛЫ С ПРЕДЕЛЬНОЙ ВЫСОТОЙ ЗАСТРОЙКИ 22,0 МЕТРОВ

1.2. КВАРТАЛЫ С РАЗМЕЩЕНИЕМ ОБЪЕКТОВ СОЦИАЛЬНОЙ ИНФРАСТРУКТУРЫ

1.3. КВАРТАЛЫ С РАЗМЕЩЕНИЕМ ОБЪЕКТОВ ТОРГОВЛИ, МЕЛКИХ ПРОИЗВОДСТВ И АДМИНИСТРАТИВНЫХ УЧРЕЖДЕНИЙ

1.4. КВАРТАЛЫ С РАЗМЕЩЕНИЕМ ОБЪЕКТОВ ПРОМЫШЛЕННОСТИ

2. КВАРТАЛЫ С ПРЕДЕЛЬНОЙ ВЫСОТОЙ ЗАСТРОЙКИ ДО 150,0 МЕТРОВ

3. ОЗЕЛЕНЕННЫЕ ТЕРРИТОРИИ ОБЩЕГО ПОЛЬЗОВАНИЯ

4. УЛИЧНО-ДОРОЖНАЯ СЕТЬ

4.1. ОСНОВНАЯ УЛИЧНО-ДОРОЖНАЯ СЕТЬ

4.2. ВСПОМОГАТЕЛЬНАЯ УЛИЧНО-ДОРОЖНАЯ СЕТЬ

## ДРУГИЕ ПОЗИЦИИ

Границы территорий, на которые действие настоящего проекта планировки не распространяется

Границы планировочного района ЦЕНТР-1

Границы планировочного района ЦЕНТР-2

ул. ЛЕНИНА  
НАИМЕНОВАНИЕ УЛИЦ

ВОДНЫЕ ОБЪЕКТЫ



ПЛОЩАДЬ ЭЛЕМЕНТОВ ПЛАНИРОВОЧНОЙ СТРУКТУРЫ (ЭПС)

ИНДЕКС ЭПС	НАИМЕНОВАНИЕ ЭПС	ПЛОЩАДЬ (ГА)
1.	КВАРТАЛЫ С ПРЕДЕЛЬНОЙ ВЫСОТОЙ ЗАСТРОЙКИ ДО 22,0 МЕТРОВ	314,2
1.1.	КВАРТАЛЫ С ПРЕДЕЛЬНОЙ ВЫСОТОЙ ЗАСТРОЙКИ ДО 22,0 МЕТРОВ	286,5
1.2.	КВАРТАЛЫ С РАЗМЕЩЕНИЕМ ОБЪЕКТОВ СОЦИАЛЬНОЙ ИНФРАСТРУКТУРЫ	17,8
1.3.	КВАРТАЛЫ С РАЗМЕЩЕНИЕМ ОБЪЕКТОВ ТОРГОВЛИ, МЕЛКИХ ПРОИЗВОДСТВ И АДМИНИСТРАТИВНЫХ УЧРЕЖДЕНИЙ	2,8
1.4.	КВАРТАЛЫ С РАЗМЕЩЕНИЕМ ОБЪЕКТОВ ПРОМЫШЛЕННОСТИ	7,1
2.	КВАРТАЛЫ С ПРЕДЕЛЬНОЙ ВЫСОТОЙ ЗАСТРОЙКИ ДО 50,0 МЕТРОВ	5,4
3.	ОЗЕЛЕНЕННЫЕ ТЕРРИТОРИИ ОБЩЕГО ПОЛЬЗОВАНИЯ	107,6
4.	УЛИЧНО-ДОРОЖНАЯ СЕТЬ	160,2
4.1.	ОСНОВНАЯ УЛИЧНО-ДОРОЖНАЯ СЕТЬ	147,0
4.2.	ВСПОМОГАТЕЛЬНАЯ УЛИЧНО-ДОРОЖНАЯ СЕТЬ	13,2



0 85 170 340 510 680 850

ПРОЕКТ ПЛАНИРОВКИ ТЕРРИТОРИИ ЦЕНТР-2

Шифр ПП.13.006

ОСНОВНАЯ ЧАСТЬ



- ПОЯСНЯЮЩИЕ СВЕДЕНИЯ**
- граница территории
  - граница участка, не принадлежащего к территории
  - граница участка, принадлежащего территории
  - граница участка, принадлежащего территории, но не входящего в ее состав
  - граница участка, принадлежащего территории, но не входящего в ее состав, с выделением частей
  - граница участка, принадлежащего территории, но не входящего в ее состав, с выделением частей
  - граница участка, принадлежащего территории, но не входящего в ее состав, с выделением частей
  - граница участка, принадлежащего территории, но не входящего в ее состав, с выделением частей
- 1.7. Значения**
- 0001 — наименование участка
  - номер участка, принадлежащего территории
  - номер участка, принадлежащего территории, но не входящего в ее состав
- Примечание: в границах территории, подлежащей межеванию, отсутствуют объекты недвижимости, принадлежащие третьим лицам.

Проект межевания территории, находящейся в Московском, Ленинском и Свердловском районах города Грозного			
ПЛАН МЕЖЕВАННОЙ ТЕРРИТОРИИ			
Дата утверждения	08.07.2014	Лист	2
Инventарный номер	08.07.2014/001	Лист	2
Дата утверждения	08.07.2014	Лист	2

M 1:2500





Схема планировки территории

- граница территории
- граница участка
- граница здания
- граница двора
- граница проезда
- граница проезжей части
- граница тротуара
- граница газона
- граница озелененной территории
- граница водоема
- граница рельефа
- граница существующих объектов
- граница планируемых объектов
- граница существующих дорог
- граница планируемых дорог
- граница существующих тротуаров
- граница планируемых тротуаров
- граница существующих газонов
- граница планируемых газонов
- граница существующих озелененных территорий
- граница планируемых озелененных территорий
- граница существующих водоемов
- граница планируемых водоемов
- граница существующего рельефа
- граница планируемого рельефа
- граница существующих объектов
- граница планируемых объектов

1:1000

Информация об объекте	
Наименование объекта:	Территория застройки
Адрес:	г. Москва, м.п. 100 000 000
Дата:	2017 г.
Информация о проекте	
Наименование проекта:	Архитектурный план
Дата:	2017 г.
Информация о документе	
Наименование документа:	Архитектурный план
Дата:	2017 г.