



АДМИНИСТРАЦИЯ ГОРОДА ПЕРМИ
ПОСТАНОВЛЕНИЕ

31.12.2013

№ 1291

**Об утверждении документации
по планировке территории 1
(СТН Ж-7, Ж4, И10, И11, И12)
в Мотовилихинском районе города Перми**

На основании статей 8, 42, 43, 45, 46, 56, 57 Градостроительного кодекса Российской Федерации, статей 11, 33 Правил землепользования и застройки города Перми, утвержденных решением Пермской городской Думы от 26 июня 2007 г. № 143, с учетом протокола публичных слушаний от 29 ноября 2013 г. и заключения о результатах публичных слушаний от 05 декабря 2013 г. администрация города Перми ПОСТАНОВЛЯЕТ:

1. Утвердить прилагаемые:

1.1. проект планировки территории 1 (СТН Ж-7, Ж4, И10, И11, И12) в Мотовилихинском районе города Перми (далее – проект планировки территории);

1.2. проект межевания территории 1 (СТН Ж-7, Ж4, И10, И11, И12) в Мотовилихинском районе города Перми (далее – проект межевания территории).

2. Департаменту градостроительства и архитектуры администрации города Перми обеспечить размещение настоящего постановления, проекта планировки территории, проекта межевания территории:

в информационной системе обеспечения градостроительной деятельности города Перми;

на официальном сайте муниципального образования город Пермь в информационно-телекоммуникационной сети Интернет.


3. Функциональным подразделениям, функциональным и территориальным органам администрации города Перми в своей деятельности руководствоваться утвержденным проектом планировки территории, проектом межевания территории.

4. Настоящее постановление вступает в силу с даты официального опубликования.

5. Управлению по общим вопросам администрации города Перми обеспечить опубликование постановления, проекта планировки территории, проекта межевания территории в печатном средстве массовой информации «Официальный бюллетень органов местного самоуправления муниципального образования город Пермь».

6. Контроль за исполнением постановления возложить на заместителя главы администрации города Перми Ярославцева А.Г.

Глава администрации города Перми



А.Ю.Маховиков

УТВЕРЖДЕН
постановлением администрации
города Перми
от 31.12.2013 № 1291

**ПРОЕКТ ПЛАНИРОВКИ
территории 1 (СТН Ж-7, Ж4, И10, И11, И12)
в Мотовилихинском районе города Перми**

**I. Положения о размещении объектов капитального строительства
федерального, регионального и местного значения,
предусмотренных проектом планировки**

1.1. Проект планировки в части положения о размещении объектов капитального строительства местного значения, а также о характеристиках планируемого развития территории, в том числе плотности и параметрах застройки территории и характеристиках развития систем социального, транспортного обслуживания и инженерно-технического обеспечения, необходимых для развития территории, является для органов местного самоуправления города Перми при осуществлении своих полномочий основанием для:

1.1.1. подготовки предложений по внесению изменений в План реализации Генерального плана;

1.1.2. подготовки предложений по внесению изменений или включению мероприятий в комплексные (инвестиционные, целевые) программы развития объектов социальной, инженерной и транспортной инфраструктуры;

1.1.3. подготовки предложений для формирования проекта бюджета города Перми на очередной финансовый год и плановый период, внесения изменений в бюджет города Перми на очередной финансовый год и плановый период;

1.1.4. формирования условий и технических заданий на подготовку документации по планировке смежных (прилегающих) территорий, а также выполнения других мероприятий за пределами территории планирования;

1.1.5. внесения положений и характеристик проекта в систему информационного обеспечения градостроительной деятельности города Перми.

Определение основных понятий.

Планировочная структура – совокупность объектных, линейных и территориальных планировочных элементов города, частных и публичных пространств, функциональное назначение, параметры, связи между ними и взаимное расположение которых регулируется посредством градостроительного проектирования.

Планировочный район – территория, являющаяся самостоятельным объектом проектных работ по подготовке документации по планировке.

Элемент планировочной структуры – часть территории планировочного района с определенным функциональным назначением, выделенная границами.

Границами элемента планировочной структуры могут быть красные линии, границы функциональных зон, границы земельных участков.

Социальная инфраструктура местного значения – объекты муниципальных дошкольных образовательных учреждений; объекты муниципальных учреждений среднего (полного) общего образования; объекты муниципальных амбулаторно-поликлинических учреждений; объекты плоскостные, благоустроенные для отдыха и занятий физкультурой и спортом; объекты ритуальных услуг; иные объекты социальной инфраструктуры.

Основные улицы – улицы общегородские, районные, квартальные улицы местного значения, в том числе пешеходные, виды, характеристики, показатели и размещение в планировочной структуре города которых утверждены в Генеральном плане города Перми.

Улицы вспомогательные квартальные – часть улично-дорожной сети, обеспечивающая транспортные и пешеходные связи между улицами квартальными, оборудованная в соответствии с требованиями технических регламентов дорожными покрытиями и другими элементами, предназначенная для движения автомобилей, велосипедистов и пешеходов с улиц квартальных к объектам, расположенным в пределах кварталов (для въезда и выезда). Улицы вспомогательные квартальные могут быть тупиковыми и сквозными (когда место выезда не совпадает с местом въезда).

Проект планировки территории подготовлен в целях:

разработки градостроительной документации и плана мероприятий по развитию малоэтажного строительства (индивидуальных домов) городского типа с формированием застройки многофункционального использования вдоль основных транзитных улиц, ориентированных на обслуживание городским общественным транспортом и комфортные пешеходные и велосипедные перемещения с разнообразием архитектурных решений и типологии зданий;

выделения элементов планировочной структуры и установления красных линий, границ земельных участков, необходимых для строительства объектов социальной, инженерной и транспортной инфраструктуры, определения границ озелененных и иных территорий общего пользования, границ зон действия публичных сервитутов;

создания открытой связанной структуры улично-дорожной сети;

формирования планировочной структуры застройки с разделением общественных и частных пространств;

подготовки предложений по установлению параметров, обеспечивающих разнообразие типологии жилой застройки и строительство зданий;

подготовки предложений по установлению параметров застройки;

подготовка предложений к проекту внесения изменений в Правила землепользования и застройки города Перми;

установления параметров, обеспечивающих размещение вдоль улиц продольных и радиальных спектра услуг и объектов делового, социально-бытового назначения, ориентированных на удовлетворение повседневных и периодических потребностей населения, а также развития малых форм предпринимательской деятельности;

организации движения пешеходов и велосипедистов, городского общественного транспорта и грузового автотранспорта;

определения геометрии профилей улиц;

предложений по размещению объектов и озелененных территорий рекреационного назначения общего пользования;

формирования в соответствии с документацией по планировке территории земельных участков, необходимых для строительства объектов социальной, инженерной и транспортной инфраструктуры, или частей земельных участков, подлежащих обременению публичным сервитутом, их кадастрового учета;

предоставления земельных участков для строительства объектов социальной, инженерной и транспортной инфраструктуры;

включения в комплексные (инвестиционные, целевые) программы объектов социальной, инженерной и транспортной инфраструктуры;

включения положений и параметров проекта планировки в состав условий аукционов на право заключить договоры о развитии застроенных территорий обязательств победителей по строительству объектов социальной, инженерной и транспортной инфраструктуры;

подготовки предложений к техническим заданиям по подготовке документации по планировке территории на смежных территориях, по учету проектных решений по размещению объектов инженерно-технической, транспортной инфраструктуры и иных параметров;

включения в План реализации Генерального плана города Перми решений в отношении поэтапного строительства объектов социальной, инженерной и транспортной инфраструктуры в соответствии с очередностью преобразования и развития городских территорий.

II. Положения о размещении объектов капитального строительства. Характеристика планируемого развития территории

2.1. Перечень элементов планировочной структуры.

Перечень элементов планировочной структуры (ЭПС) представлен в таблице 1 и на чертеже 7 «Планировка территории. Элементы планировочной структуры».

Таблица 1

Индекс ЭПС	Наименование ЭПС	Площадь, га	Характеристика и параметры планируемого развития ЭПС
1	2	3	4
1	Зоны размещения объектов капитального строительства в пределах кварталов	578,1	описание приведено в таблице 4 раздела 2.3 и на чертеже 7 «Планировка территории. Элементы планировочной структуры»

1	2	3	4
1.1	Кварталы с размещением жилой застройки, в том числе:	578,1	
1.1.1	кварталы многофункциональной жилой застройки до 13,5 м, но не более 4 этажей	14,5	размещение многофункциональной многоквартирной или блокированной жилой застройки с минимально разрешенным набором услуг местного значения
1.1.2	кварталы индивидуальной жилой застройки (отдельные многоквартирные дома) до 10,5 м, но не более 3 этажей	432,5	размещение отдельно стоящих индивидуальных жилых домов (коттеджей) и объектов обслуживания населения с минимально разрешенным набором услуг местного значения
1.1.3	кварталы индивидуальной жилой застройки (отдельно стоящие многоквартирные и блокированные дома) до 10,5 м, но не более 3 этажей	20,5	размещение отдельно стоящих индивидуальных и блокированных жилых домов (коттеджей), объектов обслуживания населения с минимально разрешенным набором услуг местного значения
1.1.4	кварталы стабилизации индивидуальной жилой застройки	44,2	территория существующей жилой застройки, не планируемая к развитию
1.1.5	территории перспективного развития многофункциональной застройки	32,6	
1.1.6	кварталы с размещением объектов социальной инфраструктуры	28,6	размещение отдельно стоящих объектов социальной инфраструктуры: детских садов, школ, объектов обслуживания повседневного пользования в структуре застройки квартала
1.1.7	зоны размещения объектов инженерной инфраструктуры	5,2	размещение отдельно стоящих и линейных объектов инженерной инфраструктуры в структуре за-

1	2	3	4
			стройки квартала с соблюдением охранных зон и нормативных разрывов
2	Озелененные территории общего пользования, в том числе:	386,1	
2.1	озелененные территории с участками индивидуальной жилой застройки	32,5	территория долин малых рек сформирована для сохранения и использования природного ландшафта и форм рельефа, участки существующей индивидуальной жилой застройки формируют свободно расположенные в пространстве долин группы, расположение жилых домов на земельном участке не регламентируется, ограждения должны быть прозрачными, озеленение земельных участков должно быть эндемичным, развитие застроенных территорий в долинах рек не предусматривается
2.2	парки, сады, скверы	14,6	сформированы на территории жилой застройки для отдыха населения с возможностью размещения открытых спортивных, физкультурных, досуговых площадок
3	Объекты транспортной инфраструктуры, в том числе:	225,6	описание приведено в таблице 2 раздела 2.2 и на чертеже 7 «Планировка территории. Элементы планировочной структуры»
3.1	основная улично-дорожная сеть	216,2	-
3.2	сеть улиц вспомогательных квартальных	9,4	-

III. Положения в отношении характеристики и параметров объектов транспортной инфраструктуры

Планировочные решения по развитию объектов транспортной инфраструктуры обеспечивают условия для транзитного движения через планируемую территорию, доступность объектов и рекреационных зон на территории района, качественное преобразование сети квартальных улиц.

Виды улиц и дорог по назначению и по расположению в планировочной структуре города в соответствии с Генеральным планом города Перми, утвержденным решением Пермской городской Думы от 17 декабря 2010 г. № 205, отображены на чертежах: 2 «Планировка территории. Объекты транспортной инфраструктуры. Виды улиц и дорог по назначению», 4 «Планировка территории. Объекты транспортной инфраструктуры. Виды улиц и дорог по расположению в структуре города».

Параметры и характеристики улиц общегородских и районных приведены в таблице 2.

Таблица 2

№	Виды улиц по назначению	Виды улиц по расположению в планировочной структуре города	Наличие линий городского общественного транспорта	Наименование улиц	Обозначения сечений улиц	Ширина профиля, м
1	2	3	4	5	6	7
1	Общегородская	продольная/ радиальная связь	с линией движения автобуса	ул.Соликамская	1-1	19,0
2	Общегородская	продольная/ радиальная связь	с линией движения автобуса	ул.Журналиста Дементьева (от ул.Лядовской до ул.Пятигорской)	2-2	42,0
3	Общегородская	продольная/ радиальная связь	с линией движения автобуса	ул.Журналиста Дементьева (1 – от ул.Пятигорской до ул.Туркина; 2 – от ул.Новгородской до ул.Целинной)	3-3	26,5

1	2	3	4	5	6	7
4	Общегородская	продоль- ная/ радиаль- ная связь	с линией движения ав- тобуса	ул. Журналиста Дементьева (от ул. Туркина до ул. Новгородской)	4-4	33,0
5	Общегородская	продоль- ная/ радиаль- ная связь	с линией движения ав- тобуса	ул. Лядовская (от ул. Колыбалова до ул. Журналиста Дементьева)	5-5	30,0
6	Общегородская	продоль- ная/ радиаль- ная связь	с линией движения ав- тобуса	ул. Лядовская (от ул. Журналиста Дементьева до ул. Пановой)	6-6	30,0
7	Районная	продоль- ная/ радиаль- ная связь	с линией движения ав- тобуса	ул. Колыбалова (от ул. Лядовской до ул. 2-й Чермоз- ской)	7-7	35,0 (36,0)
8	Общегородская	продоль- ная/ радиаль- ная связь	с линией движения ав- тобуса	ул. Фокинская (от ул. Карла Либкнехта до ул. Стольниково)	8-8	18,0-19,0
9	Общегородская	продоль- ная/ радиаль- ная связь	с линией движения ав- тобуса	ул. Стольниково от ул. Фокинской до ул. Старых Большевиков	8-8	18,0-19,0

1	2	3	4	5	6	7
10	Общегородская	продоль- ная/ радиаль- ная связь	с линией движения ав- тобуса	ул.Старых Боль- шевигов от ул.Стольниковая до ул.Завьялова	8-8	18,0-19,0
11	Общегородская	продоль- ная/ радиаль- ная связь	с линией движения ав- тобуса	ул.Завьялова от ул.Старых Большевигов до ул.Лядовской	8-8	18,0-19,0
12	Общегородская	продоль- ная/ радиаль- ная связь	с линией движения ав- тобуса	ул.Лядовская от ул.Завьялова до ул.Кольбалова	8-8	18,0-19,0
13	Районная	обычная, стандарт- ная	-	ул.Мостовая (от ул.Бузинской до ул.Огородни- кова)	-	19,0
14	Районная	обычная, стандарт- ная	с линией движения ав- тобуса	ул.Огородникова (от ул.Мостовой до ул.Кузнецкой)	10-10	18,0 -21,0
15	Районная	обычная, стандарт- ная	с линией движения ав- тобуса	ул.Кузнецкая (от ул.Огородникова до ул.Целинной)	17-17	12,0 (14,0)
16	Районная	продоль- ная/ радиаль- ная связь	-	ул.Сивилева (от ул.Целинной до ул.6-й Новго- родской)	9-9	20,0
17	Районная	продоль- ная/	-	ул.Сивилева (от ул.6-й Новгород-	11-11	18,0

1	2	3	4	5	6	7
		радиальная связь		до ул.Журналиста Дементьева)		
18	Районная	обычная, стандартная	с линией движения автобуса	ул.Кравченко (от ул.Лядовской до ул.2-й Черемозской)	16-16	24,0
19	Районная	обычная, стандартная	с линией движения автобуса	ул.2-я Черемозская (от ул.Журналиста Дементьева до ул.Колыбалова)	15-15	26,0
20	Районная	обычная, стандартная	с линией движения автобуса	соединение ул.1-й Новгородской – 2-й Короткий переулок (от ул.Колыбалова до ул.Целинной)	15-15	26,0
21	Районная	продольная/радиальная связь	с линией движения автобуса	ул.Тавдинская	18-18	10,0 (10,6)
22	Районная	обычная, стандартная	-	1-й Бойный переулок	-	39,0

Параметры и характеристики благоустройства квартальных улиц приведены в таблице 2а.

Таблица 2а

№	Наименование объектов	Наименование характеристик объектов	Место размещения	Обозначения сечений улиц	Значение показателя, га
1	2	3	4	5	6
1	Улично-дорожная сеть	улицы квартальные с закрытой системой водоотвода	в границах планировочного района	12-12, 13-13, 14-14	42,7
2	Улично-дорожная сеть	улицы квартальные	в границах планировочного района	12-12, 13-13, 14-14	89,1

Характеристики и размещение прочих объектов транспортной инфраструктуры приведены в таблице 3 и отображены на чертеже 5 «Планировка территории. Объекты транспортной инфраструктуры. Общественный транспорт», чертеже 6 «Планировка территории. Объекты транспортной инфраструктуры. Движение пешеходов и велосипедистов».

Таблица 3

№	Наименование объектов	Типы объектов	Место размещения	Количество
1	Остановки общественного транспорта	павильоны	улично-дорожная сеть, чертеж 5	48 шт.
2	Фуникулер	канатная дорога, 2 павильона	за пределами планировочного района, чертеж 5	420 м 2 шт.
3	Пешеходный мост	мост	ОТОП, чертеж 6	5 шт. (в том числе 1 шт. за пределами планировочного района)
4	Транспортно-пешеходный мост	мост	в улично-дорожной сети схема 02.29 (материалы по обоснованию)	5 шт.

Положения в отношении характеристики и параметров развития кварталов с размещением жилой застройки.

Таблица 4

Индекс ЭПС	Наименование ЭПС	Этапы реализации мероприятий проекта планировки	Характеристика и параметры планируемого развития ЭПС			
			общая площадь зданий (брутто) по внешнему периметру наружных стен	общая площадь квартир	количество квартир	общая площадь нежилых помещений
			тыс.кв.м	тыс.кв.м	ед.	тыс.кв.м
1	2	3	4	5	6	7
1	Кварталы с размещением жилой застройки, в том числе:	1 очередь	-	-	-	-
		перспектива	-	-	-	-
		итого	1002	511	6946	243
1.2	кварталы многофункциональной жилой застройки до 13,5 м, но не более 4 этажей	1 очередь	-	-	-	-
		перспектива	-	-	-	-
		итого	63	41	775	3
1.3	кварталы с блокированной жилой застройкой до 10,5 м, но не более 3 этажей	1 очередь	-	-	-	-
		перспектива	-	-	-	-
		итого	51	23	374	16
1.4	кварталы с индивидуальной жилой застройкой (отдельные многоквартирные дома) до 10,5 м, но не более 3 этажей	1 очередь	-	-	-	-
		перспектива	-	-	-	-
		итого	888	447	5797	224

В графе 3 таблицы 4 в строках «итого» указаны значения с учетом сохраняемой застройки и нового строительства на первом и перспективном этапе развития территории планировочного района.

Положения в отношении характеристики и параметров объектов инженерно-технической инфраструктуры.

Таблица 6

№	Наименование системы	Наименование характеристик и параметров объекта	Единицы измерения	Значение показателя
1	2	3	4	5
1	Водоснабжение	суммарная проектная нагрузка с учетом всех очередей строительства, включая сохраняемую застройку	куб.м/сут.	4635
2	Водоотведение	суммарная проектная нагрузка с учетом всех очередей строительства, включая сохраняемую застройку	куб.м/сут.	2437
3	Газоснабжение	максимальный расход газа	куб.м/час	9977
4	Газоснабжение	максимальный расход условного топлива	тыс. тонн	-
5	Теплоснабжение	максимальная присоединяемая тепловая нагрузка	Гкал/час	1,129
6	Теплоснабжение	максимальный перспективный расход тепла	тыс.Гкал/год	2,99
7	Электроснабжение	максимальная перспективная присоединяемая электрическая нагрузка	кВт	10250
8	Дождевая канализация	отвод и очистка стоков с территории площадью	га	816

Положения в отношении характеристики и параметров объектов социальной инфраструктуры местного значения.

Описание объектов капитального строительства социальной инфраструктуры местного значения, размещение которых планируется в планировочном районе, приведено в таблице 7 и на чертеже 9 «Планировка территории. Зоны размещения объектов инфраструктуры социального обслуживания и коммунально-бытового назначения».

Таблица 7

№	Наименование объекта	Наименование характеристик и параметров объекта	Единицы измерения показателей	Значение показателя	Место размещения
1	2	3	4	5	6
1	Детский сад	2 отдельно стоящих здания	мест	140 мест, 0,63 га	обозначено на чертеже 9
2	Физкультурно-оздоровительные сооружения	открытые плоскостные	га	1,8	обозначено на чертеже 9

Перечень планируемого размещения объектов капитального строительства федерального, регионального, местного значения и характеристики планируемого развития.

Таблица 8

Наименование объекта	Наименование характеристик и параметров объекта	Единицы измерения показателей	Значение показателя	Место размещения
2	3	4	5	6
Пожарное депо	тип 1	пожарный автомобиль	8	обозначено на чертеже 8

Размещение объектов капитального строительства федерального, регионального значения представлено на чертеже 8 «Планировка территории. Размещение объектов федерального, регионального, местного значения».

УТВЕРЖДЕН
постановлением администрации
города Перми
от 31.12.2013 № 1291

ПРОЕКТ МЕЖЕВАНИЯ
территории 1 (СТН Ж-7, Ж4, И10, И11, И12)
в Мотовилихинском районе города Перми

Экспликация проектируемых земельных участков

№	Адрес	Цель	Площадь по проекту, кв.м
1	2	3	4
1-1	Ул.Новозвягинская (от переулка Бойного до переулка 1-го Бойного)	территории общего пользования, предназначенные для формирования земельных участков в целях размещения линейных объектов инженерной и транспортной инфраструктуры	2751
1-2	Ул.Зеленая (от переулка Бойного до переулка 1-го Бойного)	территории общего пользования, предназначенные для формирования земельных участков в целях размещения линейных объектов инженерной и транспортной инфраструктуры	1913
1-3	Ул.Березниковская (от переулка Бойного до переулка 1-го Бойного)	территории общего пользования, предназначенные для формирования земельных участков в целях размещения линейных объектов инженерной и транспортной инфраструктуры	1640
1-4	Ул.Новозвягинская (от переулка 1-го Бойного до переулка 2-го Бойного)	территории общего пользования, предназначенные для формирования земельных участков в целях размещения линейных объектов инженерной и транспортной инфраструктуры	2249
1-5	Ул.Зеленая (от переулка 1-го Бойного до переулка 2-го Бойного)	территории общего пользования, предназначенные для формирования земельных участков в целях размещения линейных объектов инженерной и транспортной инфраструктуры	1548
1-6	Ул.Березниковская (от переулка 1-го Бойного до переулка 2-го Бойного)	территории общего пользования, предназначенные для формирования земельных участков в целях размещения линейных объектов инженерной и транспортной инфраструктуры	1912

1-7	Ул.Соликамская (от переулка 1-го Бойного до жилого дома по ул.Соликамской,239)	территории общего пользо- вания, предназначенные для формирования земельных участков в целях размещения линейных объектов инже- нерной и транспортной ин- фраструктуры	7164
1-8	Ул.Соликамская (юго-восточнее жилых домов по ул.Соликамской,231-219)	территории общего пользо- вания, предназначенные для формирования земельных участков в целях размещения линейных объектов инже- нерной и транспортной ин- фраструктуры	8800
1-9	Ул.Новозвягинская (от переулка 3-го Бойного до жилого дома по ул.Новозвягинской,21)	территории общего пользо- вания, предназначенные для формирования земельных участков в целях размещения линейных объектов инже- нерной и транспортной ин- фраструктуры	2790
1-10	Переулок 4-й Бойный (от ул.Новозвягинской до ул.Зеленой)	территории общего пользо- вания, предназначенные для формирования земельных участков в целях размещения линейных объектов инже- нерной и транспортной ин- фраструктуры	1564
1-11	Ул.Березниковская (от переулка 2-го Бойного до жилого дома по ул.Березниковской,65)	территории общего пользо- вания, предназначенные для формирования земельных участков в целях размещения линейных объектов инже- нерной и транспортной ин- фраструктуры	2677
1-12	Переезд от ул.Зеленой до ул.Березниковской (северо-восточнее жилого дома по ул.Зеленой,192)	территории общего пользо- вания, предназначенные для формирования земельных участков в целях размещения линейных объектов инже- нерной и транспортной ин- фраструктуры	274
1-13	Ул.Березниковская (от жилого дома по ул.Березниковской,46 до ул.Ревдинской)	территории общего пользо- вания, предназначенные для формирования земельных участков в целях размещения линейных объектов инже- нерной и транспортной ин- фраструктуры	4629
1-14	Ул.Зеленая (от ул.Ревдинской до жилого дома)	территории общего пользо- вания, предназначенные для формирования земельных	3682

	по ул.Зеленой,35)	участков в целях размещения линейных объектов инженерной и транспортной инфраструктуры	
1-15	Ул.Березниковская (от ул.Ревдинской до жилого дома по ул.Березниковской,8)	территории общего пользования, предназначенные для формирования земельных участков в целях размещения линейных объектов инженерной и транспортной инфраструктуры	4229
1-16	Ул.Соликамская (от ул.Ревдинской до ул.Кирпичной)	территории общего пользования, предназначенные для формирования земельных участков в целях размещения линейных объектов инженерной и транспортной инфраструктуры	10238
1-17	Ул.Соликамская (юго-восточнее жилых домов по ул.Соликамской,269-263)	территории общего пользования, предназначенные для формирования земельных участков в целях размещения линейных объектов инженерной и транспортной инфраструктуры	5432
1-18	Переулок 1-й Бойный (от ул.Березниковской до ул.Соликамской)	территории общего пользования, предназначенные для формирования земельных участков в целях размещения линейных объектов инженерной и транспортной инфраструктуры	364
1-19	Перекресток ул.Соликамской и ул.Кирпичной	территории общего пользования, предназначенные для формирования земельных участков в целях размещения линейных объектов инженерной и транспортной инфраструктуры	697
1-20	Ул.Енисейская (от ул.Зеленой до ул.Соликамской)	территории общего пользования, предназначенные для формирования земельных участков в целях размещения линейных объектов инженерной и транспортной инфраструктуры	2504
1-21	Ул.Печорская (от ул.Зеленой до ул.Соликамской)	территории общего пользования, предназначенные для формирования земельных участков в целях размещения линейных объектов инженерной и транспортной ин-	2670

		фраструктуры	
1-22	Ул.Амурская (от ул.Зеленой до ул.Соликамской)	территории общего пользования, предназначенные для формирования земельных участков в целях размещения линейных объектов инженерной и транспортной инфраструктуры	2275
1-23	Перекресток ул.Зеленой и ул.Волжской	территории общего пользования, предназначенные для формирования земельных участков в целях размещения линейных объектов инженерной и транспортной инфраструктуры	108
1-24	Перекресток ул.Соликамской и ул.Волжской	территории общего пользования, предназначенные для формирования земельных участков в целях размещения линейных объектов инженерной и транспортной инфраструктуры	298
1-25	Ул.Соликамская (от ул.Кирпичной до ул.Волжской)	территории общего пользования, предназначенные для формирования земельных участков в целях размещения линейных объектов инженерной и транспортной инфраструктуры	9124
1-26	Ул.Соликамская (южнее жилого дома по ул.Соликамской,239)	территории общего пользования, предназначенные для формирования земельных участков в целях размещения линейных объектов инженерной и транспортной инфраструктуры	396
1-27	Ул.Ревдинская (от ул.Зеленой до ул.Соликамской)	территории общего пользования, предназначенные для формирования земельных участков в целях размещения линейных объектов инженерной и транспортной инфраструктуры	2426
1-28	Перекресток ул.Соликамской и ул.Ревдинской	территории общего пользования, предназначенные для формирования земельных участков в целях размещения линейных объектов инженерной и транспортной инфраструктуры	397

1-29	Ул.Некрасова (от ул.Волжской до жилого дома ул.Некрасова,109)	территории общего пользования, предназначенные для формирования земельных участков в целях размещения линейных объектов инженерной и транспортной инфраструктуры	2062
1-30	Ул.Зеленая (от ул.Волжской до жилого дома по ул.Зеленой,112)	территории общего пользования, предназначенные для формирования земельных участков в целях размещения линейных объектов инженерной и транспортной инфраструктуры	3049
1-31	Проезд от ул.Зеленой до жилого дома по ул.Некрасова,98	территории общего пользования, предназначенные для формирования земельных участков в целях размещения линейных объектов инженерной и транспортной инфраструктуры	1452
1-32	Ул.Некрасова (от жилого дома по ул.Некрасова,107 до переулка Саратовский)	территории общего пользования, предназначенные для формирования земельных участков в целях размещения линейных объектов инженерной и транспортной инфраструктуры	2552
1-33	Ул.Соликамская (от ул.Волжской до переулка Саратовского)	территории общего пользования, предназначенные для формирования земельных участков в целях размещения линейных объектов инженерной и транспортной инфраструктуры	9104
1-34	Перекресток ул.Соликамской и переулка Саратовского	территории общего пользования, предназначенные для формирования земельных участков в целях размещения линейных объектов инженерной и транспортной инфраструктуры	258
1-35	Ул.Зеленая (от жилого дома по ул.Зеленой до ул.Тавдинской)	территории общего пользования, предназначенные для формирования земельных участков в целях размещения линейных объектов инженерной и транспортной инфраструктуры	1050
1-36	Ул.Березниковская (от жилого дома по ул.Березниковской,7 до ул.Тавдинской)	территории общего пользования, предназначенные для формирования земельных	1216

		участков в целях размещения линейных объектов инженерной и транспортной инфраструктуры	
1-37	Ул.Соликамская (от ул.Ростовской до жилого дома по ул.Соликамской,31)	территории общего пользования, предназначенные для формирования земельных участков в целях размещения линейных объектов инженерной и транспортной инфраструктуры	5277
1-38	Перекресток ул.Соликамской и ул.Ростовской	территории общего пользования, предназначенные для формирования земельных участков в целях размещения линейных объектов инженерной и транспортной инфраструктуры	516
1-39	Ул.Ростовская (от ул.Соликамской до жилого дома по ул.Ростовской,5)	территории общего пользования, предназначенные для формирования земельных участков в целях размещения линейных объектов инженерной и транспортной инфраструктуры	1325
1-40	Ул.Соликамская (от ул.Смоленской до ул.Ростовской)	территории общего пользования, предназначенные для формирования земельных участков в целях размещения линейных объектов инженерной и транспортной инфраструктуры	4406
1-41	Ул.Соликамская (от жилого дома по ул.Соликамской,98 до ул.Смоленской)	территории общего пользования, предназначенные для формирования земельных участков в целях размещения линейных объектов инженерной и транспортной инфраструктуры	7165
1-42	Южнее жилого дома по ул.Соликамской,93	территории общего пользования, предназначенные для формирования земельных участков в целях размещения линейных объектов инженерной и транспортной инфраструктуры	722
1-43	Ул.Соликамская (от жилого дома по ул.Соликамской,113 до жилого дома по ул.Соликамской,93)	территории общего пользования, предназначенные для формирования земельных участков в целях размещения линейных объектов инженерной и транспортной ин-	5828

		фраструктуры	
1-44	Западнее жилого дома по ул.Соликамской,93	территории общего пользования, предназначенные для формирования земельных участков в целях размещения линейных объектов инженерной и транспортной инфраструктуры	1565
1-45	Ул.Смоленская (западнее жилого дома по ул.Соликамской,63)	территории общего пользования, предназначенные для формирования земельных участков в целях размещения линейных объектов инженерной и транспортной инфраструктуры	1886
1-46	Ул.Труда (от ул.Златоустовской до ул.Кирпичной)	территории общего пользования, предназначенные для формирования земельных участков в целях размещения линейных объектов инженерной и транспортной инфраструктуры	1428
1-47	Ул.Соликамская (от переулка Саратовского до жилого дома по ул.Соликамской,132)	территории общего пользования, предназначенные для формирования земельных участков в целях размещения линейных объектов инженерной и транспортной инфраструктуры	5808
1-48	Ул.Норинская (от жилого дома по ул.Норинской,98 до ул.Челябинской)	территории общего пользования, предназначенные для формирования земельных участков в целях размещения линейных объектов инженерной и транспортной инфраструктуры	4130
1-49	Ул.Огородникова (от жилого дома по ул.Огородникова,125 до ул.Челябинской)	территории общего пользования, предназначенные для формирования земельных участков в целях размещения линейных объектов инженерной и транспортной инфраструктуры	3987
1-50	Ул.Труда (от жилого дома по ул.Труда,105 до ул.Челябинской)	территории общего пользования, предназначенные для формирования земельных участков в целях размещения линейных объектов инженерной и транспортной инфраструктуры	2758

1-51	Ул.Норинская (от ул.Челябинской до ул.Тагильской)	территории общего пользования, предназначенные для формирования земельных участков в целях размещения линейных объектов инженерной и транспортной инфраструктуры	2453
1-52	Ул.Труда (от ул.Челябинской до ул.Тагильской)	территории общего пользования, предназначенные для формирования земельных участков в целях размещения линейных объектов инженерной и транспортной инфраструктуры	2817
1-53	Ул.Огородникова (от ул.Челябинской до ул.Тагильской)	территории общего пользования, предназначенные для формирования земельных участков в целях размещения линейных объектов инженерной и транспортной инфраструктуры	3113
1-54	Ул.Труда (от ул.Тагильской до ул.Кузнецкой)	территории общего пользования, предназначенные для формирования земельных участков в целях размещения линейных объектов инженерной и транспортной инфраструктуры	1961
1-55	Ул.Норинская (от ул.Тагильской до ул.Кузнецкой)	территории общего пользования, предназначенные для формирования земельных участков в целях размещения линейных объектов инженерной и транспортной инфраструктуры	1789
1-56	Ул.Огородникова (от ул.Тагильской до ул.Кузнецкой)	территории общего пользования, предназначенные для формирования земельных участков в целях размещения линейных объектов инженерной и транспортной инфраструктуры	2170
1-57	Ул.Калгановская (от ул.Тагильской до ул.Кузнецкой)	территории общего пользования, предназначенные для формирования земельных участков в целях размещения линейных объектов инженерной и транспортной инфраструктуры	1936
1-58	Ул.Калгановская (от ул.Кузнецкой до ул.Магнитогорской)	территории общего пользования, предназначенные для формирования земельных	2256

		участков в целях размещения линейных объектов инженерной и транспортной инфраструктуры	
1-59	Севернее жилого дома по ул.Рылеева,12	территории общего пользования, предназначенные для формирования земельных участков в целях размещения линейных объектов инженерной и транспортной инфраструктуры	538
1-60	Ул.Огородникова (от ул.Кузнецкой до ул.Магнитогорской)	территории общего пользования, предназначенные для формирования земельных участков в целях размещения линейных объектов инженерной и транспортной инфраструктуры	2518
1-61	Ул.Труда (от ул.Кузнецкой до ул.Магнитогорской)	территории общего пользования, предназначенные для формирования земельных участков в целях размещения линейных объектов инженерной и транспортной инфраструктуры	2304
1-62	Ул.Норинская (от ул.Кузнецкой до ул.Магнитогорской)	территории общего пользования, предназначенные для формирования земельных участков в целях размещения линейных объектов инженерной и транспортной инфраструктуры	2034 -
1-63	Ул.Калгановская (от ул.Магнитогорской до ул.Харьковской)	территории общего пользования, предназначенные для формирования земельных участков в целях размещения линейных объектов инженерной и транспортной инфраструктуры	3150
1-64	Ул.Труда (от ул.Харьковской до ул.Ленинградской)	территории общего пользования, предназначенные для формирования земельных участков в целях размещения линейных объектов инженерной и транспортной инфраструктуры	4188
1-65	Ул.Труда (от ул.Магнитогорской до ул.Харьковской)	территории общего пользования, предназначенные для формирования земельных участков в целях размещения линейных объектов инженерной и транспортной ин-	2744

		фраструктуры	
1-66	Ул.Огородникова (от ул.Магнитогорской до ул.Харьковской)	территории общего пользования, предназначенные для формирования земельных участков в целях размещения линейных объектов инженерной и транспортной инфраструктуры	3126
1-67	Ул.Огородникова (от ул.Харьковской до ул.Ленинградской)	территории общего пользования, предназначенные для формирования земельных участков в целях размещения линейных объектов инженерной и транспортной инфраструктуры	4550
1-68	Ул.Норинская (от ул.Магнитогорской до ул.Харьковской)	территории общего пользования, предназначенные для формирования земельных участков в целях размещения линейных объектов инженерной и транспортной инфраструктуры	2446
1-69	Ул.Норинская (от ул.Харьковской до ул.Ленинградской)	территории общего пользования, предназначенные для формирования земельных участков в целях размещения линейных объектов инженерной и транспортной инфраструктуры	4354
1-70	Ул.Огородникова (от ул.Ленинградской до ул.Московской)	территории общего пользования, предназначенные для формирования земельных участков в целях размещения линейных объектов инженерной и транспортной инфраструктуры	5001
1-71	Ул.Московская (от ул.Норинской до ул.Огородникова)	территории общего пользования, предназначенные для формирования земельных участков в целях размещения линейных объектов инженерной и транспортной инфраструктуры	3698
1-72	Ул.Норинская (от ул.Ленинградской до ул.Московской)	территории общего пользования, предназначенные для формирования земельных участков в целях размещения линейных объектов инженерной и транспортной инфраструктуры	3705

1-73	Ул.Труда (от ул.Ленинградской до ул.Московской)	территории общего пользо- вания, предназначенные для формирования земельных участков в целях размещения линейных объектов инже- нерной и транспортной ин- фраструктуры	4178
1-74	Ул.Труда (от ул.Московской до жилого дома по ул.Труда,6)	территории общего пользо- вания, предназначенные для формирования земельных участков в целях размещения линейных объектов инже- нерной и транспортной ин- фраструктуры	5784
1-75	Ул.Калгановская (от жилого дома по ул.Калгановской,73 до ул.Тагильской)	территории общего пользо- вания, предназначенные для формирования земельных участков в целях размещения линейных объектов инже- нерной и транспортной ин- фраструктуры	4728
1-76	Южнее жилого дома по ул.Калгановской,62а	территории общего пользо- вания, предназначенные для формирования земельных участков в целях размещения линейных объектов инже- нерной и транспортной ин- фраструктуры	2903
1-77	Северо-восточнее жилого дома по ул.Калгановской,60	территории общего пользо- вания, предназначенные для формирования земельных участков в целях размещения линейных объектов инже- нерной и транспортной ин- фраструктуры	520
1-78	Ул.Калгановская (от ул.Харьковской до ул.Ленинградской)	территории общего пользо- вания, предназначенные для формирования земельных участков в целях размещения линейных объектов инже- нерной и транспортной ин- фраструктуры	4520
1-79	Южнее жилого дома по ул.Калгановской,12	территории общего пользо- вания, предназначенные для формирования земельных участков в целях размещения линейных объектов инже- нерной и транспортной ин- фраструктуры	1439
1-80	Перекресток ул.Московской, ул.Огородникова и ул.Мостовой	территории общего пользо- вания, предназначенные для формирования земельных	1289

		участков в целях размещения линейных объектов инженерной и транспортной инфраструктуры	
1-81	Ул.Огородникова (от жилого дома по ул.Огородникова,42 до жилого дома по ул.Огородникова,4)	территории общего пользования, предназначенные для формирования земельных участков в целях размещения линейных объектов инженерной и транспортной инфраструктуры	7178
1-82	От жилого дома по ул.Мостовой,20 до жилого дома по ул.Мостовой,15а	территории общего пользования, предназначенные для формирования земельных участков в целях размещения линейных объектов инженерной и транспортной инфраструктуры	1795
1-83	Ул.Целинная (от ул.Телефонной до ул.Ивана Франко)	территории общего пользования, предназначенные для формирования земельных участков в целях размещения линейных объектов инженерной и транспортной инфраструктуры	10402
1-84 -	Ул.1-я Новгородская (от ул.Телефонной до ул.Ивана Франко)	территории общего пользования, предназначенные для формирования земельных участков в целях размещения линейных объектов инженерной и транспортной инфраструктуры	3723
1-85	Ул.2-я Новгородская (от ул.Телефонной до ул.Ивана Франко)	территории общего пользования, предназначенные для формирования земельных участков в целях размещения линейных объектов инженерной и транспортной инфраструктуры	3689
1-86	Ул.3-я Новгородская (от ул.Телефонной до ул.Ивана Франко)	территории общего пользования, предназначенные для формирования земельных участков в целях размещения линейных объектов инженерной и транспортной инфраструктуры	2956
1-87	Ул.4-я Новгородская (от ул.Телефонной до ул.Ивана Франко)	территории общего пользования, предназначенные для формирования земельных участков в целях размещения линейных объектов инженерной и транспортной ин-	2133

		фраструктуры	
1-88	От ул.Степной до ул.Ивана Франко)	территории общего пользования, предназначенные для формирования земельных участков в целях размещения линейных объектов инженерной и транспортной инфраструктуры	1802
1-89	Юго-западнее гаражей по ул.Степной	территории общего пользования, предназначенные для формирования земельных участков в целях размещения линейных объектов инженерной и транспортной инфраструктуры	3377
1-90	Перекресток ул.Целинной и ул.Ивана Франко	территории общего пользования, предназначенные для формирования земельных участков в целях размещения линейных объектов инженерной и транспортной инфраструктуры	846
1-91	Ул.1-я Новгородская (от ул.Ивана Франко до ул.Мечникова)	территории общего пользования, предназначенные для формирования земельных участков в целях размещения линейных объектов инженерной и транспортной инфраструктуры	3185
1-92	Ул.2-я Новгородская (от ул.Ивана Франко до ул.Мечникова)	территории общего пользования, предназначенные для формирования земельных участков в целях размещения линейных объектов инженерной и транспортной инфраструктуры	3200
1-93	Ул.3-я Новгородская (от ул.Ивана Франко до ул.Мечникова)	территории общего пользования, предназначенные для формирования земельных участков в целях размещения линейных объектов инженерной и транспортной инфраструктуры	3204
1-94	Ул.4-я Новгородская (от ул.Ивана Франко до ул.Мечникова)	территории общего пользования, предназначенные для формирования земельных участков в целях размещения линейных объектов инженерной и транспортной инфраструктуры	3189

1-95	Ул.5-я Новгородская (от ул.Ивана Франко до ул.Мечникова)	территории общего пользования, предназначенные для формирования земельных участков в целях размещения линейных объектов инженерной и транспортной инфраструктуры	3314
1-96	Ул.Мечникова (от ул.Целинной до ул.5-й Новгородской)	территории общего пользования, предназначенные для формирования земельных участков в целях размещения линейных объектов инженерной и транспортной инфраструктуры	6835
1-97	Перекресток ул.5-й Новгородской и ул.Мечникова	территории общего пользования, предназначенные для формирования земельных участков в целях размещения линейных объектов инженерной и транспортной инфраструктуры	3263
1-98	Ул.Мечникова (от ул.5-й Новгородской до ул.Искорской)	территории общего пользования, предназначенные для формирования земельных участков в целях размещения линейных объектов инженерной и транспортной инфраструктуры	4723
1-99	От ул.5-й Новгородской до ул.Туркина, севернее жилого дома по ул.Туркина,83	территории общего пользования, предназначенные для формирования земельных участков в целях размещения линейных объектов инженерной и транспортной инфраструктуры	4676
1-100	Ул.Целинная (от ул.Ивана Франко до ул.Бекетова)	территории общего пользования, предназначенные для формирования земельных участков в целях размещения линейных объектов инженерной и транспортной инфраструктуры	26414
1-101	Ул.6-я Новгородская (от ул.Степной до ул.Мечникова)	территории общего пользования, предназначенные для формирования земельных участков в целях размещения линейных объектов инженерной и транспортной инфраструктуры	6873
1-102	От ул.Искорской до ул.Мечникова, северо-западнее жилого дома	территории общего пользования, предназначенные для формирования земельных	3637

	по ул.5-й Новгородской,18	участков в целях размещения линейных объектов инженерной и транспортной инфраструктуры	
1-103	Ул.Искорская (от ул.5-й Новгородской до ул.Мечникова)	территории общего пользования, предназначенные для формирования земельных участков в целях размещения линейных объектов инженерной и транспортной инфраструктуры	4434
1-104	Ул.Мечникова (от ул.Искорской до ул.Степной)	территории общего пользования, предназначенные для формирования земельных участков в целях размещения линейных объектов инженерной и транспортной инфраструктуры	2429
1-105	Перекресток ул.Мечникова и ул.Искорской	территории общего пользования, предназначенные для формирования земельных участков в целях размещения линейных объектов инженерной и транспортной инфраструктуры	540
1-106	Ул.Искорская (от ул.5-й Новгородской до ул.Мечникова)	территории общего пользования, предназначенные для формирования земельных участков в целях размещения линейных объектов инженерной и транспортной инфраструктуры	6745
1-107	Ул.Степная (от ул.Искорской до жилого дома по ул.Степной,35)	территории общего пользования, предназначенные для формирования земельных участков в целях размещения линейных объектов инженерной и транспортной инфраструктуры	2884
1-108	Ул.3-я Новгородская (от ул.Мечникова до ул.Туркина)	территории общего пользования, предназначенные для формирования земельных участков в целях размещения линейных объектов инженерной и транспортной инфраструктуры	2982
1-109	Ул.4-я Новгородская (от ул.Мечникова до ул.Туркина)	территории общего пользования, предназначенные для формирования земельных участков в целях размещения линейных объектов инженерной и транспортной ин-	3780

		фраструктуры	
1-110	Ул.3-я Новгородская (от ул.Туркина до ул.Бекетова)	территории общего пользования, предназначенные для формирования земельных участков в целях размещения линейных объектов инженерной и транспортной инфраструктуры	3115
1-111	Ул.4-я Новгородская (от ул.Туркина до ул.Бекетова)	территории общего пользования, предназначенные для формирования земельных участков в целях размещения линейных объектов инженерной и транспортной инфраструктуры	3130
1-112	Ул.6-я Новгородская (от ул.Туркина до ул.Бекетова)	территории общего пользования, предназначенные для формирования земельных участков в целях размещения линейных объектов инженерной и транспортной инфраструктуры	4782
1-113	Ул.Целинная (от ул.Бекетова до жилого дома по ул.2-й Новгородской,137)	территории общего пользования, предназначенные для формирования земельных участков в целях размещения линейных объектов инженерной и транспортной инфраструктуры	32204
1-114	Проезд от ул.3-й Новгородской до ул.4-й Новгородской, севернее жилого дома по ул.4-й Новгородской,87	территории общего пользования, предназначенные для формирования земельных участков в целях размещения линейных объектов инженерной и транспортной инфраструктуры	1349
1-115	Проезд от ул.4-й Новгородской до ул.5-й Новгородской, северо-восточнее жилого дома по ул.4-й Новгородской,84	территории общего пользования, предназначенные для формирования земельных участков в целях размещения линейных объектов инженерной и транспортной инфраструктуры	753
1-116	Ул.6-я Новгородская (от ул.Бекетова до ул.Сивилева)	территории общего пользования, предназначенные для формирования земельных участков в целях размещения линейных объектов инженерной и транспортной инфраструктуры	4849

1-117	Проезд от ул.5-й Новгородской до ул.6-й Новгородской, северо-западнее жилого дома по ул.5-й Новгородской,74	территории общего пользования, предназначенные для формирования земельных участков в целях размещения линейных объектов инженерной и транспортной инфраструктуры	473
1-118	Ул.5-я Новгородская (от ул.Бекетова до ул.Сивилева)	территории общего пользования, предназначенные для формирования земельных участков в целях размещения линейных объектов инженерной и транспортной инфраструктуры	3389
1-119	Ул.4-я Новгородская (от ул.Бекетова до ул.Сивилева)	территории общего пользования, предназначенные для формирования земельных участков в целях размещения линейных объектов инженерной и транспортной инфраструктуры	3532
1-120	Ул.3-я Новгородская (от ул.Бекетова до ул.Сивилева)	территории общего пользования, предназначенные для формирования земельных участков в целях размещения линейных объектов инженерной и транспортной инфраструктуры	3509
1-121	Ул.1-я Новгородская (от ул.Бекетова до ул.Сивилева)	территории общего пользования, предназначенные для формирования земельных участков в целях размещения линейных объектов инженерной и транспортной инфраструктуры	3530
1-122	Проезд от ул.Целинной до ул.1-й Новгородской, севернее жилого дома по ул.1-й Новгородской,101	территории общего пользования, предназначенные для формирования земельных участков в целях размещения линейных объектов инженерной и транспортной инфраструктуры	864
1-123	Ул.5-я Новгородская (от ул.Сивилева до жилого дома по ул.5-й Новгородской,109)	территории общего пользования, предназначенные для формирования земельных участков в целях размещения линейных объектов инженерной и транспортной инфраструктуры	5761
1-124	Ул.6-я Новгородская (от ул.Сивилева до жилого дома по ул.6-й Новгородской,98)	территории общего пользования, предназначенные для формирования земельных	3348

		участков в целях размещения линейных объектов инженерной и транспортной инфраструктуры	
1-125	Юго-восточнее жилого дома по ул.6-й Новгородской,98)	территории общего пользования, предназначенные для формирования земельных участков в целях размещения линейных объектов инженерной и транспортной инфраструктуры	1643
1-126	Ул.2-я Новгородская (от ул.Сивилева до ул.Целинной)	территории общего пользования, предназначенные для формирования земельных участков в целях размещения линейных объектов инженерной и транспортной инфраструктуры	4882
1-127	Ул.3-я Новгородская (от ул.Сивилева до ул.Целинной)	территории общего пользования, предназначенные для формирования земельных участков в целях размещения линейных объектов инженерной и транспортной инфраструктуры	5592
1-128	Проезд от ул.3-й Новгородской до ул.4-й Новгородской, юго-западнее – жилого дома по ул.4-й Новгородской,109	территории общего пользования, предназначенные для формирования земельных участков в целях размещения линейных объектов инженерной и транспортной инфраструктуры	1048
1-129	Ул.1-я Новгородская (от ул.Сивилева до ул.Целинной)	территории общего пользования, предназначенные для формирования земельных участков в целях размещения линейных объектов инженерной и транспортной инфраструктуры	1245
1-130	Ул.Пороховая (восточнее жилого дома по ул.Пороховой,45)	территории общего пользования, предназначенные для формирования земельных участков в целях размещения линейных объектов инженерной и транспортной инфраструктуры	1567
1-131	Ул.Пороховая (от ул.Целинной до жилого дома по ул.Пороховой,2)	территории общего пользования, предназначенные для формирования земельных участков в целях размещения линейных объектов инженерной и транспортной ин-	1511

		фраструктуры	
1-132	Западнее жилого дома по ул.Пороховой,7	территории общего пользования, предназначенные для формирования земельных участков в целях размещения линейных объектов инженерной и транспортной инфраструктуры	1380
1-133	Западнее жилого дома по ул.Кузнецкой,58	территории общего пользования, предназначенные для формирования земельных участков в целях размещения линейных объектов инженерной и транспортной инфраструктуры	1044
1-134	Ул.Степная (от ул.Мечникова до жилого дома по ул.Степной,31)	территории общего пользования, предназначенные для формирования земельных участков в целях размещения линейных объектов инженерной и транспортной инфраструктуры	4634
1-135	Ул.Степная (от ул.6-й Новгородской до ул.Мечникова)	территории общего пользования, предназначенные для формирования земельных участков в целях размещения линейных объектов инженерной и транспортной инфраструктуры	5171
1-136	Ул.Степная (от жилого дома по ул.Степной,1 до ул.6-й Новгородской)	территории общего пользования, предназначенные для формирования земельных участков в целях размещения линейных объектов инженерной и транспортной инфраструктуры	3362
1-137	Ул.Целинная (от ул.1-й Новгородской до ул.3-й Новгородской)	территории общего пользования, предназначенные для формирования земельных участков в целях размещения линейных объектов инженерной и транспортной инфраструктуры	6830
1-138	Ул.Целинная (от жилого дома по ул.Пороховой,7 до жилого дома по ул.1-й Новгородской,137)	территории общего пользования, предназначенные для формирования земельных участков в целях размещения линейных объектов инженерной и транспортной инфраструктуры	9715

1-139	Ул.1-я Новгородская (от ул.Целинной до жилого дома по ул.1-й Новгородской,146)	территории общего пользования, предназначенные для формирования земельных участков в целях размещения линейных объектов инженерной и транспортной инфраструктуры	10856
1-140	Ул.Целинная (от ул.Кузнецкой до жилого дома по ул.1-й Новгородской,147)	территории общего пользования, предназначенные для формирования земельных участков в целях размещения линейных объектов инженерной и транспортной инфраструктуры	4162
1-141	Ул.2-я Новгородская (от ул.Целинной до жилого дома по ул.1-й Новгородской,146)	территории общего пользования, предназначенные для формирования земельных участков в целях размещения линейных объектов инженерной и транспортной инфраструктуры	4796
1-142	Перекресток ул.Ивана Франко и ул.5-й Новгородской	территории общего пользования, предназначенные для формирования земельных участков в целях размещения линейных объектов инженерной и транспортной инфраструктуры	617
1-143	Ул.Искорская (от ул.Ивана Франко до ул.6-й Новгородской)	территории общего пользования, предназначенные для формирования земельных участков в целях размещения линейных объектов инженерной и транспортной инфраструктуры	3991
1-144	Ул.Ивана Франко (от ул.Целинной до ул.5-й Новгородской)	территории общего пользования, предназначенные для формирования земельных участков в целях размещения линейных объектов инженерной и транспортной инфраструктуры	8454
1-145	Перекресток ул.Целинной и ул.Бекетова	территории общего пользования, предназначенные для формирования земельных участков в целях размещения линейных объектов инженерной и транспортной инфраструктуры	770
1-146	Ул.Телефонная (от ул.Целинной до ул.Ивана Франко)	территории общего пользования, предназначенные для формирования земельных	8391

		участков в целях размещения линейных объектов инженерной и транспортной инфраструктуры	
1-147	Ул.5-я Новгородская (восточнее жилого дома по ул.5-й Новгородской,35)	территории общего пользования, предназначенные для формирования земельных участков в целях размещения линейных объектов инженерной и транспортной инфраструктуры	2637
1-148	Ул.5-я Новгородская (от ул.Туркина до ул.Бекетова)	территории общего пользования, предназначенные для формирования земельных участков в целях размещения линейных объектов инженерной и транспортной инфраструктуры	3213
1-149	Ул.2-я Новгородская (от ул.Туркина до ул.Бекетова)	территории общего пользования, предназначенные для формирования земельных участков в целях размещения линейных объектов инженерной и транспортной инфраструктуры	3116
1-150	Ул.Бекетова (от ул.Целинной до подстанции «Балмошная»)	территории общего пользования, предназначенные для формирования земельных участков в целях размещения линейных объектов инженерной и транспортной инфраструктуры	10555
1-151	Проезд от ул.1-й Новгородской до ул.2-й Новгородской, южнее жилого дома по ул.1-й Новгородской,88	территории общего пользования, предназначенные для формирования земельных участков в целях размещения линейных объектов инженерной и транспортной инфраструктуры	1135
1-152	Проезд от ул.2-й Новгородской до ул.3-й Новгородской, юго-западнее жилого дома по ул.3-й Новгородской,77	территории общего пользования, предназначенные для формирования земельных участков в целях размещения линейных объектов инженерной и транспортной инфраструктуры	1034
1-153	Ул.2-я Новгородская (от ул.Бекетова до ул.Сивилева)	территории общего пользования, предназначенные для формирования земельных участков в целях размещения линейных объектов инженерной и транспортной ин-	3535

		фраструктуры	
1-154	Ул.1-я Новгородская (от ул.Туркина до ул.Бекетова)	территории общего пользования, предназначенные для формирования земельных участков в целях размещения линейных объектов инженерной и транспортной инфраструктуры	3124
1-155	Ул.Туркина (от ул.Целинной до ул.5-й Новгородской)	территории общего пользования, предназначенные для формирования земельных участков в целях размещения линейных объектов инженерной и транспортной инфраструктуры	6709
1-156	Ул.Сивилева (от ул.Целинной до жилого дома по ул.Сивилева,92б)	территории общего пользования, предназначенные для формирования земельных участков в целях размещения линейных объектов инженерной и транспортной инфраструктуры	13024
1-157	Ул.3-я Новгородская (от ул.Целинной до ул.4-й Новгородской)	территории общего пользования, предназначенные для формирования земельных участков в целях размещения линейных объектов инженерной и транспортной инфраструктуры	4998
1-158	Ул.4-я Новгородская (от ул.Сивилева до жилого дома по ул.4-й Новгородской,11б)	территории общего пользования, предназначенные для формирования земельных участков в целях размещения линейных объектов инженерной и транспортной инфраструктуры	7879
1-159	Переулок 2-й Бойный (от жилого дома по ул.Новозвягинской,45 до жилого дома по ул.Соликамской,253)	территории общего пользования, предназначенные для формирования земельных участков в целях размещения линейных объектов инженерной и транспортной инфраструктуры	6372
1-160	Ул.Зеленая (от переулка 2-го Бойного до переулка 3-го Бойного)	территории общего пользования, предназначенные для формирования земельных участков в целях размещения линейных объектов инженерной и транспортной инфраструктуры	2696

1-161	Ул.Зеленая (от переулка 3-го Бойного до переулка 4-го Бойного)	территории общего пользования, предназначенные для формирования земельных участков в целях размещения линейных объектов инженерной и транспортной инфраструктуры	2292
1-162	Ул.Новозвягинская (от переулка 2-го Бойного до переулка 3-го Бойного)	территории общего пользования, предназначенные для формирования земельных участков в целях размещения линейных объектов инженерной и транспортной инфраструктуры	2287
1-163	Переулок 3-й Бойный (от жилого дома по ул.Новозвягинской,33 до ул.Зеленой)	территории общего пользования, предназначенные для формирования земельных участков в целях размещения линейных объектов инженерной и транспортной инфраструктуры	3715
1-164	Проезд от ул.Березниковской до ул.Соликамской, севернее жилого дома по ул.Березниковской,46	территории общего пользования, предназначенные для формирования земельных участков в целях размещения линейных объектов инженерной и транспортной инфраструктуры	1250
1-165	Ул.Волжская (от ул.Зеленой до ул.Соликамской)	территории общего пользования, предназначенные для формирования земельных участков в целях размещения линейных объектов инженерной и транспортной инфраструктуры	2353
1-166	Ул.Тавдинская (от жилого дома по ул.Зеленой,25 до ул.Тавдинской,11)	территории общего пользования, предназначенные для формирования земельных участков в целях размещения линейных объектов инженерной и транспортной инфраструктуры	4315
1-167	Западнее жилого дома по ул.Зеленой	территории общего пользования, предназначенные для формирования земельных участков в целях размещения линейных объектов инженерной и транспортной инфраструктуры	2664
1-168	Ул.Зеленая (от ул.Тавдинской до ул.Волжской)	территории общего пользования, предназначенные для формирования земельных	3003

		участков в целях размещения линейных объектов инженерной и транспортной инфраструктуры	
1-169	Ул. Челябинская (от жилого дома по ул. Норинской, 107 до ул. Калгановской)	территории общего пользования, предназначенные для формирования земельных участков в целях размещения линейных объектов инженерной и транспортной инфраструктуры	5534
1-170	Ул. Тагильская (от ул. Норинской до ул. Кузнецкой)	территории общего пользования, предназначенные для формирования земельных участков в целях размещения линейных объектов инженерной и транспортной инфраструктуры	5334
1-171	Ул. Кузнецкая (от жилого дома по ул. Кузнецкой, 2 до жилого дома по ул. Козловской, 40)	территории общего пользования, предназначенные для формирования земельных участков в целях размещения линейных объектов инженерной и транспортной инфраструктуры	6774
1-172	Ул. Магнитогорская (от жилого дома по ул. Магнитогорской, 1 до ул. Козловской)	территории общего пользования, предназначенные для формирования земельных участков в целях размещения линейных объектов инженерной и транспортной инфраструктуры	7136 -
1-173	Ул. Харьковская (от жилого дома по ул. Харьковской, 1 до ул. Козловской)	территории общего пользования, предназначенные для формирования земельных участков в целях размещения линейных объектов инженерной и транспортной инфраструктуры	7364
1-174	Ул. Магнитогорская (от ул. Козловской до ул. Рылеева)	территории общего пользования, предназначенные для формирования земельных участков в целях размещения линейных объектов инженерной и транспортной инфраструктуры	946
1-175	От жилого дома по ул. Харьковской, 35 до жилого дома по ул. Рылеева, 10	территории общего пользования, предназначенные для формирования земельных участков в целях размещения линейных объектов инженерной и транспортной ин-	2721

		фраструктуры	
1-176	Ул. Ленинградская (от жилого дома по ул. Норинской, 21 до ул. Козловской)	территории общего пользования, предназначенные для формирования земельных участков в целях размещения линейных объектов инженерной и транспортной инфраструктуры	7961
1-177	Ул. Козловская (от ул. Кузнецкой до ул. Ленинградской)	территории общего пользования, предназначенные для формирования земельных участков в целях размещения линейных объектов инженерной и транспортной инфраструктуры	9270
1-178	Ул. Кузнецкая (от ул. Тагильской до жилого дома по ул. Пороховой, 7)	территории общего пользования, предназначенные для формирования земельных участков в целях размещения линейных объектов инженерной и транспортной инфраструктуры	10821
1-179	Перекресток ул. Козловской, ул. Кузнецкой и ул. Тагильской	территории общего пользования, предназначенные для формирования земельных участков в целях размещения линейных объектов инженерной и транспортной инфраструктуры	1519
1-180	Ул. Кирпичная (от ул. Соликамской до перекрестка ул. Кирпичной и ул. Норинской)	территории общего пользования, предназначенные для формирования земельных участков в целях размещения линейных объектов инженерной и транспортной инфраструктуры	4038
1-181	Ул. Кирпичная (от ул. Норинской до жилого дома по ул. Кирпичной, 13а)	территории общего пользования, предназначенные для формирования земельных участков в целях размещения линейных объектов инженерной и транспортной инфраструктуры	3490
1-182	Ул. Кирпичная (от ул. Златоустовской до жилого дома по ул. Кирпичной, 13а)	территории общего пользования, предназначенные для формирования земельных участков в целях размещения линейных объектов инженерной и транспортной инфраструктуры	1679

1-183	Ул.Златоустовская (от ул.Норинской до жилого дома по ул.Калгановской,62а)	территории общего пользования, предназначенные для формирования земельных участков в целях размещения линейных объектов инженерной и транспортной инфраструктуры	6151
1-184	Перекресток ул.Норинской и ул.Кирпичной	территории общего пользования, предназначенные для формирования земельных участков в целях размещения линейных объектов инженерной и транспортной инфраструктуры	516
1-185	Ул.Норинская (от ул.Кирпичной до ул.Златоустовской)	территории общего пользования, предназначенные для формирования земельных участков в целях размещения линейных объектов инженерной и транспортной инфраструктуры	1773
1-186	Саратовский переулок (от ул.Некрасова до ул.Соликамской)	территории общего пользования, предназначенные для формирования земельных участков в целях размещения линейных объектов инженерной и транспортной инфраструктуры	858
2-1	Ул.Розы Люксембург (до пересечения с ул.Лядовской и ул.Гарцовский Лог)	территории общего пользования, предназначенные для формирования земельных участков в целях размещения линейных объектов инженерной и транспортной инфраструктуры	4941
2-2	Ул.Карла Либкнехта и ул.Февральская (до пересечения с ул.Лядовской и ул.Розы Люксембург)	территории общего пользования, предназначенные для формирования земельных участков в целях размещения линейных объектов инженерной и транспортной инфраструктуры	5093
2-3	Ул.Лядовская (до пересечения с ул.Бузинской и ул.Пугачевской)	территории общего пользования, предназначенные для формирования земельных участков в целях размещения линейных объектов инженерной и транспортной инфраструктуры	5081
2-4	Ул.Февральская (до пересечения с ул.Розы Люксембург)	территории общего пользования, предназначенные для формирования земельных	2171

	и ул.Пугачевской)	участков в целях размещения линейных объектов инженерной и транспортной инфраструктуры	
2-5	Ул.Пугачевская (до пересечения с ул.Поваренный Лог и ул.Гарцовский Лог)	территории общего пользования, предназначенные для формирования земельных участков в целях размещения линейных объектов инженерной и транспортной инфраструктуры	7347
2-6	Ул.Февральская (до пересечения с ул.Пугачевской и ул.Стольниково)	территории общего пользования, предназначенные для формирования земельных участков в целях размещения линейных объектов инженерной и транспортной инфраструктуры	4790
2-7	Ул.Марата (до пересечения с ул.Февральской и ул.Народной)	территории общего пользования, предназначенные для формирования земельных участков в целях размещения линейных объектов инженерной и транспортной инфраструктуры	3289
2-8	Ул.Народная (до пересечения с ул.Гарцовский Лог и ул.Комаровской)	территории общего пользования, предназначенные для формирования земельных участков в целях размещения линейных объектов инженерной и транспортной инфраструктуры	4861
2-9	Ул.Марата (до пересечения с ул.Гарцовский Лог и ул.Народной)	территории общего пользования, предназначенные для формирования земельных участков в целях размещения линейных объектов инженерной и транспортной инфраструктуры	1695
2-10	Ул.Февральская (до пересечения с ул.Стольниково и ул.Комаровской)	территории общего пользования, предназначенные для формирования земельных участков в целях размещения линейных объектов инженерной и транспортной инфраструктуры	2140
2-11	Перекресток ул.Комаровской и ул.Народной	территории общего пользования, предназначенные для формирования земельных участков в целях размещения линейных объектов инженерной и транспортной ин-	249

		фраструктуры	
2-12	Ул.Комаровская (до пересечения с ул.Лядовской и ул.Народной)	территории общего пользо- вания, предназначенные для формирования земельных участков в целях размещения линейных объектов инже- нерной и транспортной ин- фраструктуры	5913
2-13	Ул.Февральская (до пересечения с ул.Комаровской и ул.Завьялова)	территории общего пользо- вания, предназначенные для формирования земельных участков в целях размещения линейных объектов инже- нерной и транспортной ин- фраструктуры	2968
2-14	Проезд между ул.Лядовской и ул.Февральской	территории общего пользо- вания, предназначенные для формирования земельных участков в целях размещения линейных объектов инже- нерной и транспортной ин- фраструктуры	1191
2-15	Ул.Стольникова (до пересечения с ул.Народной и ул.Гарцовской)	территории общего пользо- вания, предназначенные для формирования земельных участков в целях размещения линейных объектов инже- нерной и транспортной ин- фраструктуры	2906
2-16	Ул.Стольникова (до пересечения с ул.Комаровской и ул.Гарцовской)	территории общего пользо- вания, предназначенные для формирования земельных участков в целях размещения линейных объектов инже- нерной и транспортной ин- фраструктуры	3265
2-17	Ул.Комаровская (до пересечения с ул.Стольникова и ул.Народной)	территории общего пользо- вания, предназначенные для формирования земельных участков в целях размещения линейных объектов инже- нерной и транспортной ин- фраструктуры	6045
2-18	Ул.Лядовская (до пересечения с ул.Пугачевской и ул.Марата)	территории общего пользо- вания, предназначенные для формирования земельных участков в целях размещения линейных объектов инже- нерной и транспортной ин- фраструктуры	2257

2-19	Ул.Карла Либкнехта (до пересечения с ул.Лядовской и ул.Поваренный Лог)	территории общего пользования, предназначенные для формирования земельных участков в целях размещения линейных объектов инженерной и транспортной инфраструктуры	3383
2-20	Ул.Розы Люксембург (до пересечения с ул.Лядовской и ул.Поваренный Лог)	территории общего пользования, предназначенные для формирования земельных участков в целях размещения линейных объектов инженерной и транспортной инфраструктуры	2688
2-21	Ул.Народная (до пересечения с ул.Комаровской и ул.Колыбалова)	территории общего пользования, предназначенные для формирования земельных участков в целях размещения линейных объектов инженерной и транспортной инфраструктуры	6374
2-22	Ул.Завьялова (до пересечения с ул.Народной и ул.Гарцовской)	территории общего пользования, предназначенные для формирования земельных участков в целях размещения линейных объектов инженерной и транспортной инфраструктуры	2608
2-23	Ул.Гарцовская (до пересечения с ул.Комаровской и ул.Колыбалова)	территории общего пользования, предназначенные для формирования земельных участков в целях размещения линейных объектов инженерной и транспортной инфраструктуры	6236
2-24	Ул.Завьялова (до пересечения с ул.Гарцовской и ул.Стольниковова)	территории общего пользования, предназначенные для формирования земельных участков в целях размещения линейных объектов инженерной и транспортной инфраструктуры	3139
2-25	Ул.Стольниковова (до пересечения с ул.Комаровской и ул.Колыбалова)	территории общего пользования, предназначенные для формирования земельных участков в целях размещения линейных объектов инженерной и транспортной инфраструктуры	5083
2-26	Ул.Волынская (до пересечения с ул.Стольниковова)	территории общего пользования, предназначенные для формирования земельных	2885

	и ул.Колыбалова)	участков в целях размещения линейных объектов инженерной и транспортной инфраструктуры	
2-27	Ул.Кувинская (до пересечения с ул.Стольникова и ул.Гарцовской)	территории общего пользования, предназначенные для формирования земельных участков в целях размещения линейных объектов инженерной и транспортной инфраструктуры	3270
2-28	Ул.Кувинская (до пересечения с ул.Народной и ул.Гарцовской)	территории общего пользования, предназначенные для формирования земельных участков в целях размещения линейных объектов инженерной и транспортной инфраструктуры	2426
2-29	Ул.Кувинская (до пересечения с ул.Народной и ул.Лядовской)	территории общего пользования, предназначенные для формирования земельных участков в целях размещения линейных объектов инженерной и транспортной инфраструктуры	5193
2-30	Ул.Февральская (до пересечения с ул.Кувинской и ул.Завьялова)	территории общего пользования, предназначенные для формирования земельных участков в целях размещения линейных объектов инженерной и транспортной инфраструктуры	1871
2-31	Ул.Февральская (до пересечения с ул.Кувинской и ул.Колыбалова)	территории общего пользования, предназначенные для формирования земельных участков в целях размещения линейных объектов инженерной и транспортной инфраструктуры	1720
2-32	Ул.Завьялова (до пересечения с ул.Лядовской и ул.Народной)	территории общего пользования, предназначенные для формирования земельных участков в целях размещения линейных объектов инженерной и транспортной инфраструктуры	5773
2-33	Перекресток ул.Лядовской и ул.Завьялова	территории общего пользования, предназначенные для формирования земельных участков в целях размещения линейных объектов инженерной и транспортной ин-	325

		фраструктуры	
2-34	Ул.Лядовская (до пересечения с ул.Марата и ул.Завьялова)	территории общего пользования, предназначенные для формирования земельных участков в целях размещения линейных объектов инженерной и транспортной инфраструктуры	7128
2-35	Ул.Лядовская (до пересечения с ул.Колыбалова и ул.Завьялова)	территории общего пользования, предназначенные для формирования земельных участков в целях размещения линейных объектов инженерной и транспортной инфраструктуры	4519
2-36	Ул.Кувинская (до пересечения с ул.Лядовской и ул.Копылова)	территории общего пользования, предназначенные для формирования земельных участков в целях размещения линейных объектов инженерной и транспортной инфраструктуры	2249
2-37	Ул.Стольниковая (до пересечения с ул.Лядовской и ул.Народной)	территории общего пользования, предназначенные для формирования земельных участков в целях размещения линейных объектов инженерной и транспортной инфраструктуры	6342
2-38	Ул.Гарцовская (до пересечения с ул.Комаровской и ул.Гарцовский Лог)	территории общего пользования, предназначенные для формирования земельных участков в целях размещения линейных объектов инженерной и транспортной инфраструктуры	4027
2-39	Ул.Завьялова (до пересечения с ул.Лядовской и ул.Копылова)	территории общего пользования, предназначенные для формирования земельных участков в целях размещения линейных объектов инженерной и транспортной инфраструктуры	2281
2-40	Ул.Марата (до пересечения с ул.Поваренный Лог и ул.Февральской)	территории общего пользования, предназначенные для формирования земельных участков в целях размещения линейных объектов инженерной и транспортной инфраструктуры	4274

2-41	Ул.Пугачевская и ул.Копылова (до пересечения с ул.Марата и ул.Старых Большевиков)	территории общего пользо- вания, предназначенные для формирования земельных участков в целях размещения линейных объектов инже- нерной и транспортной ин- фраструктуры	2947
2-42	Перекресток ул.Пугачевской и ул.Старых Большевиков)	территории общего пользо- вания, предназначенные для формирования земельных участков в целях размещения линейных объектов инже- нерной и транспортной ин- фраструктуры	253
2-43	Ул.Старых Большевиков (до пересечения с ул.Поваренный Лог и ул.Пугачевской)	территории общего пользо- вания, предназначенные для формирования земельных участков в целях размещения линейных объектов инже- нерной и транспортной ин- фраструктуры	2009
2-44	Ул.Старых Большевиков (до пересечения с ул.Марата и ул.Пугачевской)	территории общего пользо- вания, предназначенные для формирования земельных участков в целях размещения линейных объектов инже- нерной и транспортной ин- фраструктуры	3823
2-45	Ул.Пугачевская (до пересечения с ул.Старых Большевиков и ул.Фокинской)	территории общего пользо- вания, предназначенные для формирования земельных участков в целях размещения линейных объектов инже- нерной и транспортной ин- фраструктуры	1994
2-46	Ул.Пугачевская (до пересечения с ул.Крайпрудской и ул.Фокинской)	территории общего пользо- вания, предназначенные для формирования земельных участков в целях размещения линейных объектов инже- нерной и транспортной ин- фраструктуры	577
2-47	Проезд между ул.Крайпрудской и ул.Фокинской	территории общего пользо- вания, предназначенные для формирования земельных участков в целях размещения линейных объектов инже- нерной и транспортной ин- фраструктуры	273
2-48	Ул.Крайпрудская (до пересечения с ул.Марата)	территории общего пользо- вания, предназначенные для формирования земельных	5317

	и ул.Фокинской)	участков в целях размещения линейных объектов инженерной и транспортной инфраструктуры	
2-49	Ул.Марата (до пересечения с ул.Крайпрудской и ул.Фокинской)	территории общего пользования, предназначенные для формирования земельных участков в целях размещения линейных объектов инженерной и транспортной инфраструктуры	819
2-50	Ул.Марата (до пересечения с ул.Поваренный Лог и ул.Фокинской)	территории общего пользования, предназначенные для формирования земельных участков в целях размещения линейных объектов инженерной и транспортной инфраструктуры	4079
2-51	Ул.Стольникова (до пересечения с ул.Поваренный Лог и ул.Фокинской)	территории общего пользования, предназначенные для формирования земельных участков в целях размещения линейных объектов инженерной и транспортной инфраструктуры	6108
2-52	Ул.Старых Большевиков (до пересечения с ул.Стольникова и ул.Марата) -	территории общего пользования, предназначенные для формирования земельных участков в целях размещения линейных объектов инженерной и транспортной инфраструктуры	4155
2-53	Ул.Копылова (до пересечения с ул.Стольникова и ул.Марата)	территории общего пользования, предназначенные для формирования земельных участков в целях размещения линейных объектов инженерной и транспортной инфраструктуры	3444
2-54	Ул.Копылова (до пересечения с ул.Стольникова и ул.Колыбалова)	территории общего пользования, предназначенные для формирования земельных участков в целях размещения линейных объектов инженерной и транспортной инфраструктуры	10189
2-55	Ул.Старых Большевиков и ул.Кувинская (до пересечения с ул.Завьялова и ул.Копылова)	территории общего пользования, предназначенные для формирования земельных участков в целях размещения линейных объектов инженерной и транспортной ин-	4676

		фраструктуры	
2-56	Ул.Старых Большевиков (до пересечения с ул.Стольниковой и ул.Завьялова)	территории общего пользования, предназначенные для формирования земельных участков в целях размещения линейных объектов инженерной и транспортной инфраструктуры	5134
2-57	Ул.Завьялова (до пересечения с ул.Крайпрудской и ул.Копылова)	территории общего пользования, предназначенные для формирования земельных участков в целях размещения линейных объектов инженерной и транспортной инфраструктуры	5920
2-58	Перекресток ул.Марата и ул.Фокинской	территории общего пользования, предназначенные для формирования земельных участков в целях размещения линейных объектов инженерной и транспортной инфраструктуры	224
2-59	Ул.Фокинская (до пересечения с ул.Завьялова и ул.Марата)	территории общего пользования, предназначенные для формирования земельных участков в целях размещения линейных объектов инженерной и транспортной инфраструктуры	9899
2-60	Ул.Стольниковой (до пересечения с ул.Фокинской и ул.Крайпрудской)	территории общего пользования, предназначенные для формирования земельных участков в целях размещения линейных объектов инженерной и транспортной инфраструктуры	1515
2-61	Ул.Крайпрудская (до пересечения с ул.Марата и ул.Завьялова)	территории общего пользования, предназначенные для формирования земельных участков в целях размещения линейных объектов инженерной и транспортной инфраструктуры	4128
2-62	Ул.Колыбалова (до пересечения с ул.Лядовской и ул.Копылова)	территории общего пользования, предназначенные для формирования земельных участков в целях размещения линейных объектов инженерной и транспортной инфраструктуры	2810

2-63	Перекресток ул.Колыбалова и ул.Лядовской	территории общего пользования, предназначенные для формирования земельных участков в целях размещения линейных объектов инженерной и транспортной инфраструктуры	1063
2-64	Перекресток ул.Гарцовской и ул.Колыбалова	территории общего пользования, предназначенные для формирования земельных участков в целях размещения линейных объектов инженерной и транспортной инфраструктуры	618
2-65	Ул.Колыбалова (до пересечения с ул.Гарцовской и ул.Чермозской)	территории общего пользования, предназначенные для формирования земельных участков в целях размещения линейных объектов инженерной и транспортной инфраструктуры	16617
2-66	Ул.Колыбалова (до пересечения с ул.Гарцовской и ул.Лядовской)	территории общего пользования, предназначенные для формирования земельных участков в целях размещения линейных объектов инженерной и транспортной инфраструктуры	16016
2-67	Проезд между ул.Колыбалова и ул.Лядовской	территории общего пользования, предназначенные для формирования земельных участков в целях размещения линейных объектов инженерной и транспортной инфраструктуры	819
2-68	Перекресток ул.Лядовской и ул.Журналиста Дементьева	территории общего пользования, предназначенные для формирования земельных участков в целях размещения линейных объектов инженерной и транспортной инфраструктуры	2524
2-69	Ул.Лядовская (до пересечения с ул.Колыбалова и ул.Журналиста Дементьева)	территории общего пользования, предназначенные для формирования земельных участков в целях размещения линейных объектов инженерной и транспортной инфраструктуры	32114
2-70	Ул.Лядовская (до пересечения с ул.Городецкой)	территории общего пользования, предназначенные для формирования земельных	56248

	и ул.Журналиста Дементьева)	участков в целях размещения линейных объектов инженерной и транспортной инфраструктуры	
2-71	Ул.Лядовская (до пересечения с ул.Городецкой и ул.Пановой)	территории общего пользования, предназначенные для формирования земельных участков в целях размещения линейных объектов инженерной и транспортной инфраструктуры	26765
2-72	Проезд между ул.Колыбалова и ул.Лядовской	территории общего пользования, предназначенные для формирования земельных участков в целях размещения линейных объектов инженерной и транспортной инфраструктуры	2338
2-73	Проезд между ул.Колыбалова и ул.Лядовской	территории общего пользования, предназначенные для формирования земельных участков в целях размещения линейных объектов инженерной и транспортной инфраструктуры	2798
2-74	Проезд между ул.Гарцовой и ул.Лядовской	территории общего пользования, предназначенные для формирования земельных участков в целях размещения линейных объектов инженерной и транспортной инфраструктуры	3295
2-75	Проезд к жилым домам по ул.Лядовской,107, 121	территории общего пользования, предназначенные для формирования земельных участков в целях размещения линейных объектов инженерной и транспортной инфраструктуры	2529
2-76	Проезд между ул.Лядовской и ул.Гарцовой	территории общего пользования, предназначенные для формирования земельных участков в целях размещения линейных объектов инженерной и транспортной инфраструктуры	1534
2-77	Проезд к жилым домам по ул.4-й Запрудской,29, 31 с ул.Лядовской	территории общего пользования, предназначенные для формирования земельных участков в целях размещения линейных объектов инженерной и транспортной ин-	2284

		фраструктуры	
2-78	Ул.Гарцовская (до пересечения с ул.5-й Запрудской и ул.Колыбалова)	территории общего пользования, предназначенные для формирования земельных участков в целях размещения линейных объектов инженерной и транспортной инфраструктуры	8614
2-79	Ул.4-я Запрудская (до пересечения с ул.Стольникова и ул.Гарцовской)	территории общего пользования, предназначенные для формирования земельных участков в целях размещения линейных объектов инженерной и транспортной инфраструктуры	4525
2-80	Ул.3-я Запрудская (до пересечения с ул.Стольникова и ул.Гарцовской)	территории общего пользования, предназначенные для формирования земельных участков в целях размещения линейных объектов инженерной и транспортной инфраструктуры	2679
2-81	Ул.2-я Запрудская (до пересечения с ул.Стольникова и ул.Гарцовской)	территории общего пользования, предназначенные для формирования земельных участков в целях размещения линейных объектов инженерной и транспортной инфраструктуры	2677
2-82	Ул.1-я Запрудская (до пересечения с ул.Стольникова и ул.Гарцовской)	территории общего пользования, предназначенные для формирования земельных участков в целях размещения линейных объектов инженерной и транспортной инфраструктуры	2687
2-83	Ул.Стольникова (до пересечения с ул.Севастопольской и ул.Колыбалова)	территории общего пользования, предназначенные для формирования земельных участков в целях размещения линейных объектов инженерной и транспортной инфраструктуры	8158
2-84	Ул.2-я Запрудская (до пересечения с ул.Стольникова и ул.Чермозской)	территории общего пользования, предназначенные для формирования земельных участков в целях размещения линейных объектов инженерной и транспортной инфраструктуры	3728

2-85	Ул.3-я Запрудская (до пересечения с ул.Стольникова и ул.Чермозской)	территории общего пользования, предназначенные для формирования земельных участков в целях размещения линейных объектов инженерной и транспортной инфраструктуры	3749
2-86	Ул.4-я Запрудская (до пересечения с ул.Стольникова и ул.Чермозской)	территории общего пользования, предназначенные для формирования земельных участков в целях размещения линейных объектов инженерной и транспортной инфраструктуры	6408
2-87	Ул.5-я Запрудская до пересечения с ул.Стольникова и ул.Чермозской)	территории общего пользования, предназначенные для формирования земельных участков в целях размещения линейных объектов инженерной и транспортной инфраструктуры	3743
2-88	Ул.Чермозская (до пересечения с ул.Севастопольской и ул.Колыбалова)	территории общего пользования, предназначенные для формирования земельных участков в целях размещения линейных объектов инженерной и транспортной инфраструктуры	8434
2-89	Ул.Чермозская (до пересечения с ул.Севастопольской и ул.Журналиста Дементьева)	территории общего пользования, предназначенные для формирования земельных участков в целях размещения линейных объектов инженерной и транспортной инфраструктуры	1575
2-90	Перекресток ул.Севастопольской и ул.Чермозской	территории общего пользования, предназначенные для формирования земельных участков в целях размещения линейных объектов инженерной и транспортной инфраструктуры	751
2-91	Проезд между ул.5-й Запрудской и ул.Севастопольской	территории общего пользования, предназначенные для формирования земельных участков в целях размещения линейных объектов инженерной и транспортной инфраструктуры	2051
2-92	Ул.Севастопольская (до пересечения с ул.Стольникова)	территории общего пользования, предназначенные для формирования земельных	17956

	и ул. Чермозской)	участков в целях размещения линейных объектов инженерной и транспортной инфраструктуры	
2-93	Ул. Журналиста Дементьева (до пересечения с ул. Лядовской и ул. Чермозской)	территории общего пользования, предназначенные для формирования земельных участков в целях размещения линейных объектов инженерной и транспортной инфраструктуры	4684
2-94	Пер. Бахчисарайский (до пересечения с ул. Журналиста Дементьева и ул. Севастопольской)	территории общего пользования, предназначенные для формирования земельных участков в целях размещения линейных объектов инженерной и транспортной инфраструктуры	1999
2-95	Ул. Стольникова (до пересечения с ул. Журналиста Дементьева и ул. Севастопольской)	территории общего пользования, предназначенные для формирования земельных участков в целях размещения линейных объектов инженерной и транспортной инфраструктуры	2263
2-96	Проезд между ул. Журналиста Дементьева - и ул. Севастопольской	территории общего пользования, предназначенные для формирования земельных участков в целях размещения линейных объектов инженерной и транспортной инфраструктуры	223 -
2-97	Ул. Журналиста Дементьева до пересечения с ул. Лядовской	территории общего пользования, предназначенные для формирования земельных участков в целях размещения линейных объектов инженерной и транспортной инфраструктуры	7686
2-98	Ул. Исхакова до пересечения с ул. Братчикова	территории общего пользования, предназначенные для формирования земельных участков в целях размещения линейных объектов инженерной и транспортной инфраструктуры	6216
2-99	Ул. Конева до пересечения с ул. Братчикова	территории общего пользования, предназначенные для формирования земельных участков в целях размещения линейных объектов инженерной и транспортной ин-	6215

		фраструктуры	
2-100	Ул.Кондаурова до пересечения с ул.Братчикова	территории общего пользования, предназначенные для формирования земельных участков в целях размещения линейных объектов инженерной и транспортной инфраструктуры	6216
2-101	Ул.Кравченко до пересечения с ул.Братчикова	территории общего пользования, предназначенные для формирования земельных участков в целях размещения линейных объектов инженерной и транспортной инфраструктуры	6184
2-102	Ул.Братчикова (до пересечения с ул.Варфоломеева и ул.Журналиста Дементьева)	территории общего пользования, предназначенные для формирования земельных участков в целях размещения линейных объектов инженерной и транспортной инфраструктуры	11482
2-103	Ул.Кондаурова (до пересечения с ул.Братчикова и ул.2-й Чермозской)	территории общего пользования, предназначенные для формирования земельных участков в целях размещения линейных объектов инженерной и транспортной инфраструктуры	5809
2-104	Ул.Конева (до пересечения с ул.Братчикова и ул.2-й Чермозской)	территории общего пользования, предназначенные для формирования земельных участков в целях размещения линейных объектов инженерной и транспортной инфраструктуры	5730
2-105	Ул.Исхакова (до пересечения с ул.Братчикова и ул.2-й Чермозской)	территории общего пользования, предназначенные для формирования земельных участков в целях размещения линейных объектов инженерной и транспортной инфраструктуры	5728
2-106	Ул.2-я Чермозская (до пересечения с ул.Журналиста Дементьева и ул.Кравченко)	территории общего пользования, предназначенные для формирования земельных участков в целях размещения линейных объектов инженерной и транспортной инфраструктуры	9464

2-107	Ул.Исхакова (до пересечения с ул.2-й Чермозской и ул.Чермозской)	территории общего пользования, предназначенные для формирования земельных участков в целях размещения линейных объектов инженерной и транспортной инфраструктуры	5291
2-108	Ул.Конева (до пересечения с ул.2-й Чермозской и ул.Чермозской)	территории общего пользования, предназначенные для формирования земельных участков в целях размещения линейных объектов инженерной и транспортной инфраструктуры	5281
2-109	Ул.Кондаурова (до пересечения с ул.2-й Чермозской и ул.Чермозской)	территории общего пользования, предназначенные для формирования земельных участков в целях размещения линейных объектов инженерной и транспортной инфраструктуры	5338
2-110	Ул.Чермозская (до пересечения с ул.Журналиста Дементьева и ул.Кравченко)	территории общего пользования, предназначенные для формирования земельных участков в целях размещения линейных объектов инженерной и транспортной инфраструктуры	7280
2-111	Ул.Конева (до пересечения с ул.Чермозской и ул.Стольникова)	территории общего пользования, предназначенные для формирования земельных участков в целях размещения линейных объектов инженерной и транспортной инфраструктуры	6592
2-112	Ул.Кондаурова (до пересечения с ул.Чермозской и ул.Стольникова)	территории общего пользования, предназначенные для формирования земельных участков в целях размещения линейных объектов инженерной и транспортной инфраструктуры	6657
2-113	Ул.Исхакова (до пересечения с ул.Чермозской и ул.Стольникова)	территории общего пользования, предназначенные для формирования земельных участков в целях размещения линейных объектов инженерной и транспортной инфраструктуры	6540
2-114	Ул.Стольникова (до пересечения с ул.Кравченко)	территории общего пользования, предназначенные для формирования земельных	7421

	и ул.Журналиста Дементьева)	участков в целях размещения линейных объектов инженерной и транспортной инфраструктуры	
2-115	Ул.Кравченко (до пересечения с ул.Лядовской и ул.Братчикова)	территории общего пользования, предназначенные для формирования земельных участков в целях размещения линейных объектов инженерной и транспортной инфраструктуры	34405
2-116	Ул.Братчикова (до пересечения с ул.Вавилова и ул.Варфоломеева)	территории общего пользования, предназначенные для формирования земельных участков в целях размещения линейных объектов инженерной и транспортной инфраструктуры	7968
2-117	Ул.Братчикова до пересечения с ул.Ерофеевских	территории общего пользования, предназначенные для формирования земельных участков в целях размещения линейных объектов инженерной и транспортной инфраструктуры	5351
2-118	Ул.Ерофеевских (до пересечения с ул.Братчикова и ул.2-й Чермозской)	территории общего пользования, предназначенные для формирования земельных участков в целях размещения линейных объектов инженерной и транспортной инфраструктуры	5767
2-119	Ул.Гребнева (до пересечения с ул.Братчикова и ул.2-й Чермозской)	территории общего пользования, предназначенные для формирования земельных участков в целях размещения линейных объектов инженерной и транспортной инфраструктуры	5766
2-120	Ул.Варфоломеева (до пересечения с ул.Братчикова и ул.2-й Чермозской)	территории общего пользования, предназначенные для формирования земельных участков в целях размещения линейных объектов инженерной и транспортной инфраструктуры	5804
2-121	Ул.2-я Чермозская (до пересечения с ул.Вавилина и ул.Кравченко)	территории общего пользования, предназначенные для формирования земельных участков в целях размещения линейных объектов инженерной и транспортной ин-	8939

		фраструктуры	
2-122	Ул.Вавилина (до пересечения с ул.Братчикова и ул.2-й Чермозской)	территории общего пользования, предназначенные для формирования земельных участков в целях размещения линейных объектов инженерной и транспортной инфраструктуры	4352
2-123	Перекресток ул.2-й Чермозской и ул.Вавилина	территории общего пользования, предназначенные для формирования земельных участков в целях размещения линейных объектов инженерной и транспортной инфраструктуры	400
2-124	Ул.Вавилина (до пересечения с ул.Кравченко и ул.2-й Чермозской)	территории общего пользования, предназначенные для формирования земельных участков в целях размещения линейных объектов инженерной и транспортной инфраструктуры	10340
2-125	Ул.Чермозская (до пересечения с ул.Кравченко и ул.Вавилина)	территории общего пользования, предназначенные для формирования земельных участков в целях размещения линейных объектов инженерной и транспортной инфраструктуры	4713
2-126	Ул.Варфоломеева (до пересечения с ул.Чермозской и ул.Вавилина)	территории общего пользования, предназначенные для формирования земельных участков в целях размещения линейных объектов инженерной и транспортной инфраструктуры	5203
2-127	Проезд между ул.Варфоломеева и ул.Вавилина)	территории общего пользования, предназначенные для формирования земельных участков в целях размещения линейных объектов инженерной и транспортной инфраструктуры	1465
2-128	Ул.Варфоломеева (до пересечения с ул.2-й Чермозской и ул.Чермозской)	территории общего пользования, предназначенные для формирования земельных участков в целях размещения линейных объектов инженерной и транспортной инфраструктуры	5277

2-129	Ул.Гребнева (до пересечения с ул.2-й Чермозской и ул.Чермозской)	территории общего пользования, предназначенные для формирования земельных участков в целях размещения линейных объектов инженерной и транспортной инфраструктуры	5239
2-130	Ул.Городецкая до пересечения с ул.Лядовской	территории общего пользования, предназначенные для формирования земельных участков в целях размещения линейных объектов инженерной и транспортной инфраструктуры	2500
2-131	Ул.Лядовская до пересечения с ул.Бобруйской	территории общего пользования, предназначенные для формирования земельных участков в целях размещения линейных объектов инженерной и транспортной инфраструктуры	9064
2-132	Проезд к жилому дому по ул.Черемховской,35	территории общего пользования, предназначенные для формирования земельных участков в целях размещения линейных объектов инженерной и транспортной инфраструктуры	1332
2-133	Проезд к жилому дому по ул.Черемховской,43, 41	территории общего пользования, предназначенные для формирования земельных участков в целях размещения линейных объектов инженерной и транспортной инфраструктуры	961
2-134	Ул.Черемховская до пересечения с ул.Лядовской	территории общего пользования, предназначенные для формирования земельных участков в целях размещения линейных объектов инженерной и транспортной инфраструктуры	8391
2-135	Ул.Городецкая (до пересечения ул.Черемховской с ул.Лядовской)	территории общего пользования, предназначенные для формирования земельных участков в целях размещения линейных объектов инженерной и транспортной инфраструктуры	7284
2-136	Ул.Черемховская до пересечения с ул.Городецкой	территории общего пользования, предназначенные для формирования земельных	2160

		участков в целях размещения линейных объектов инженерной и транспортной инфраструктуры	
2-137	Напротив жилого дома по ул.Черемховской,33, 27	территории общего пользования, предназначенные для формирования земельных участков в целях размещения линейных объектов инженерной и транспортной инфраструктуры	3871
2-138	Напротив жилого дома по ул.Городецкой,67, 69, 71, 73	территории общего пользования, предназначенные для формирования земельных участков в целях размещения линейных объектов инженерной и транспортной инфраструктуры	4693
2-139	Ул.Городецкая до пересечения с ул.Черемховской	территории общего пользования, предназначенные для формирования земельных участков в целях размещения линейных объектов инженерной и транспортной инфраструктуры	4040
2-140	Проезд между ул.Городецкой и ул.Черемховской	территории общего пользования, предназначенные для формирования земельных участков в целях размещения линейных объектов инженерной и транспортной инфраструктуры	1204
2-141	Проезд от жилого дома по ул.Черемховской,59 до ул.Черемховской,93	территории общего пользования, предназначенные для формирования земельных участков в целях размещения линейных объектов инженерной и транспортной инфраструктуры	4163
2-142	Напротив жилого дома по ул.Городецкой,70, 72, 74, 76	территории общего пользования, предназначенные для формирования земельных участков в целях размещения линейных объектов инженерной и транспортной инфраструктуры	2981
2-143	Проезд между ул.Городецкой и ул.Бобруйской	территории общего пользования, предназначенные для формирования земельных участков в целях размещения линейных объектов инженерной и транспортной ин-	606

		фраструктуры	
2-144	Ул.Черемховская (до пересечения с ул.Городецкой и ул.Бобруйской)	территории общего пользования, предназначенные для формирования земельных участков в целях размещения линейных объектов инженерной и транспортной инфраструктуры	4882
2-145	Ул.Бобруйская (до пересечения с ул.Житомирской и ул.Лядовской)	территории общего пользования, предназначенные для формирования земельных участков в целях размещения линейных объектов инженерной и транспортной инфраструктуры	10200
2-146	Ул.Городецкая (до пересечения с ул.Житомирской и ул.Бобруйской)	территории общего пользования, предназначенные для формирования земельных участков в целях размещения линейных объектов инженерной и транспортной инфраструктуры	793
2-147	Проезд к жилым домам по ул.Житомирской,12 -	территории общего пользования, предназначенные для формирования земельных участков в целях размещения линейных объектов инженерной и транспортной инфраструктуры	651
2-148	Ул.Житомирская до пересечения с ул.Черемховской	территории общего пользования, предназначенные для формирования земельных участков в целях размещения линейных объектов инженерной и транспортной инфраструктуры	5518
2-149	Проезд между ул.Бобруйской и ул.Кирпищиковой	территории общего пользования, предназначенные для формирования земельных участков в целях размещения линейных объектов инженерной и транспортной инфраструктуры	1562
2-150	Ул.Черемховская до пересечения с ул.Бобруйской	территории общего пользования, предназначенные для формирования земельных участков в целях размещения линейных объектов инженерной и транспортной инфраструктуры	1730

2-151	Проезд между ул.Бобруйской и ул.Кирпищиковой	территории общего пользования, предназначенные для формирования земельных участков в целях размещения линейных объектов инженерной и транспортной инфраструктуры	1835
2-152	Проезд между ул.Шелгуновой и ул.Кирпищиковой	территории общего пользования, предназначенные для формирования земельных участков в целях размещения линейных объектов инженерной и транспортной инфраструктуры	2477
2-153	Проезд между ул.Шелгуновой и ул.Словцовой	территории общего пользования, предназначенные для формирования земельных участков в целях размещения линейных объектов инженерной и транспортной инфраструктуры	3277
2-154	Проезд между ул.Пановой и ул.Словцовой	территории общего пользования, предназначенные для формирования земельных участков в целях размещения линейных объектов инженерной и транспортной инфраструктуры	3940
2-155	Ул.Лядовская (до пересечения с ул.Кирпищиковой и ул.Бобруйской)	территории общего пользования, предназначенные для формирования земельных участков в целях размещения линейных объектов инженерной и транспортной инфраструктуры	2415
2-156	Ул.Черемховская (до пересечения с ул.Словцовой и ул.Бобруйской)	территории общего пользования, предназначенные для формирования земельных участков в целях размещения линейных объектов инженерной и транспортной инфраструктуры	6291
2-157	Ул.Кирпищиковой до пересечения с ул.Черемховской	территории общего пользования, предназначенные для формирования земельных участков в целях размещения линейных объектов инженерной и транспортной инфраструктуры	8186
2-158	Ул.Словцовой до пересечения с ул.Черемховской	территории общего пользования, предназначенные для формирования земельных	5264

		участков в целях размещения линейных объектов инженерной и транспортной инфраструктуры	
2-159	Ул.Шелгуновой до пересечения с ул.Черемховской	территории общего пользования, предназначенные для формирования земельных участков в целях размещения линейных объектов инженерной и транспортной инфраструктуры	4692
2-160	Ул.Черемховская (до пересечения с ул.Пановой и ул.Кирпищиковой)	территории общего пользования, предназначенные для формирования земельных участков в целях размещения линейных объектов инженерной и транспортной инфраструктуры	5449
2-161	Проезд к объекту недвижимости по ул.Пановой,13а от ул.Черемховской	территории общего пользования, предназначенные для формирования земельных участков в целях размещения линейных объектов инженерной и транспортной инфраструктуры	558
2-162	Проезд между ул.Черемховской	территории общего пользования, предназначенные для формирования земельных участков в целях размещения линейных объектов инженерной и транспортной инфраструктуры	610
2-163	Ул.Словцовой (до пересечения с ул.Черемховской и ул.Городецкой)	территории общего пользования, предназначенные для формирования земельных участков в целях размещения линейных объектов инженерной и транспортной инфраструктуры	4697
2-164	Ул.Городецкая (до пересечения с ул.Пановой и ул.Житомирской)	территории общего пользования, предназначенные для формирования земельных участков в целях размещения линейных объектов инженерной и транспортной инфраструктуры	4616
2-165	Заречная проезд к жилым домам по ул.Заречной,2, 4, 6, 8	территории общего пользования, предназначенные для формирования земельных участков в целях размещения линейных объектов инженерной и транспортной ин-	5541

		фраструктуры	
2-166	Перекресток ул.Пановой и ул.Черемховской	территории общего пользования, предназначенные для формирования земельных участков в целях размещения линейных объектов инженерной и транспортной инфраструктуры	456
2-167	Ул.Пановой (до пересечения с ул.Черемховской и ул.Заречной)	территории общего пользования, предназначенные для формирования земельных участков в целях размещения линейных объектов инженерной и транспортной инфраструктуры	10542
2-168	Ул.Пановой (до пересечения с ул.Черемховской и ул.Лядовской)	территории общего пользования, предназначенные для формирования земельных участков в целях размещения линейных объектов инженерной и транспортной инфраструктуры	9068
2-169	Ул.Городецкая до пересечения с ул.Пановой	территории общего пользования, предназначенные для формирования земельных участков в целях размещения линейных объектов инженерной и транспортной инфраструктуры	793
2-170	Проезд между ул.Пановой и ул.Городецкой	территории общего пользования, предназначенные для формирования земельных участков в целях размещения линейных объектов инженерной и транспортной инфраструктуры	1675
2-171	Проезд к жилым домам по ул.Пановой,26, 30	территории общего пользования, предназначенные для формирования земельных участков в целях размещения линейных объектов инженерной и транспортной инфраструктуры	903
2-172	Проезд к жилым домам по ул.Пановой,2, 4	территории общего пользования, предназначенные для формирования земельных участков в целях размещения линейных объектов инженерной и транспортной инфраструктуры	1223

2-173	Ул.Спортивная до пересечения с ул.Пановой	территории общего пользования, предназначенные для формирования земельных участков в целях размещения линейных объектов инженерной и транспортной инфраструктуры	1964
2-174	Ул.Спортивная до пересечения с ул.Пановой	территории общего пользования, предназначенные для формирования земельных участков в целях размещения линейных объектов инженерной и транспортной инфраструктуры	3130
2-175	Ул.Городецкая до пересечения с ул.Пановой	территории общего пользования, предназначенные для формирования земельных участков в целях размещения линейных объектов инженерной и транспортной инфраструктуры	1857
2-176	Проезд к жилому дому по ул.Городецкой,18	территории общего пользования, предназначенные для формирования земельных участков в целях размещения линейных объектов инженерной и транспортной инфраструктуры	220
2-177	Ул.Городецкая до пересечения с ул.Спортивной	территории общего пользования, предназначенные для формирования земельных участков в целях размещения линейных объектов инженерной и транспортной инфраструктуры	1975
2-178	Проезд к жилому дому по ул.Городецкой,22	территории общего пользования, предназначенные для формирования земельных участков в целях размещения линейных объектов инженерной и транспортной инфраструктуры	465
2-179	Проезд к жилым домам по ул.Городецкой,24, 24а	территории общего пользования, предназначенные для формирования земельных участков в целях размещения линейных объектов инженерной и транспортной инфраструктуры	2335
2-180	Проезд между ул.Журналиста Дементьева и ул.Варфоломеева	территории общего пользования, предназначенные для формирования земельных	9126

		участков в целях размещения линейных объектов инженерной и транспортной инфраструктуры	
2-181	Ул.Ерофеевских (до пересечения с ул.Братчикова и ул.Брызгалова)	территории общего пользования, предназначенные для формирования земельных участков в целях размещения линейных объектов инженерной и транспортной инфраструктуры	2065
2-182	Проезд между ул.Вавилина и ул.Брызгалова	территории общего пользования, предназначенные для формирования земельных участков в целях размещения линейных объектов инженерной и транспортной инфраструктуры	8087
2-183	Ул.Варфоломеева (до пересечения с ул.Брызгалова и ул.Братчикова)	территории общего пользования, предназначенные для формирования земельных участков в целях размещения линейных объектов инженерной и транспортной инфраструктуры	3310
2-184	Ул.Брызгалова (до пересечения с ул.Варфоломеева и ул.Ерофеевских)	территории общего пользования, предназначенные для формирования земельных участков в целях размещения линейных объектов инженерной и транспортной инфраструктуры	2811
2-185	Ул.5-я Запрудская (до пересечения с ул.Гарцовой и ул.Стольниковой)	территории общего пользования, предназначенные для формирования земельных участков в целях размещения линейных объектов инженерной и транспортной инфраструктуры	2172
2-186	Ул.1-я Запрудская (до пересечения с ул.Чермозской и ул.Стольниковой)	территории общего пользования, предназначенные для формирования земельных участков в целях размещения линейных объектов инженерной и транспортной инфраструктуры	3729
2-187	Проезд к жилым домам по ул.Лядовской,115а, 100а	территории общего пользования, предназначенные для формирования земельных участков в целях размещения линейных объектов инженерной и транспортной ин-	1231

		фраструктуры	
2-188	Проезд восточнее жилого дома по ул.Лядовской,106	территории общего пользования, предназначенные для формирования земельных участков в целях размещения линейных объектов инженерной и транспортной инфраструктуры	1527
2-189	Проезд к жилым домам по ул.Лядовской,102, 104	территории общего пользования, предназначенные для формирования земельных участков в целях размещения линейных объектов инженерной и транспортной инфраструктуры	941
2-190	Проезд между жилыми домами по ул.Лядовской,100, 98	территории общего пользования, предназначенные для формирования земельных участков в целях размещения линейных объектов инженерной и транспортной инфраструктуры	1216
2-191	Проезд к Мичуринским садам с ул.Лядовской	территории общего пользования, предназначенные для формирования земельных участков в целях размещения линейных объектов инженерной и транспортной инфраструктуры	5223
2-192	Проезд к Мичуринским садам с ул.Лядовской	территории общего пользования, предназначенные для формирования земельных участков в целях размещения линейных объектов инженерной и транспортной инфраструктуры	376
2-193	Проезд западнее жилого дома по ул.Лядовской,94а	территории общего пользования, предназначенные для формирования земельных участков в целях размещения линейных объектов инженерной и транспортной инфраструктуры	1020
2-194	Проезд к жилому дому по ул.Лядовской,98а	территории общего пользования, предназначенные для формирования земельных участков в целях размещения линейных объектов инженерной и транспортной инфраструктуры	585

2-195	Проезд к жилому дому по ул.Лядовской,98а	территории общего пользования, предназначенные для формирования земельных участков в целях размещения линейных объектов инженерной и транспортной инфраструктуры	133
2-196	Ул.Фокинская (до пересечения с ул.Мостовой и ул.Марата)	территории общего пользования, предназначенные для формирования земельных участков в целях размещения линейных объектов инженерной и транспортной инфраструктуры	10754
2-197	Ул.2-я Чермозская (до пересечения с ул.Колыбалова и ул.Журналиста Дементьева)	территории общего пользования, предназначенные для формирования земельных участков в целях размещения линейных объектов инженерной и транспортной инфраструктуры	12894
2-198	Ул.Колыбалова (до пересечения с ул.Чермозской и переулком 2-м Коротким)	территории общего пользования, предназначенные для формирования земельных участков в целях размещения линейных объектов инженерной и транспортной инфраструктуры	6618
2-199	Ул.1-я Запрудская (до пересечения с ул.2-й Чермозской и ул.Чермозской)	территории общего пользования, предназначенные для формирования земельных участков в целях размещения линейных объектов инженерной и транспортной инфраструктуры	2856
2-200	Ул.2-я Запрудская (до пересечения с ул.2-й Чермозской и ул.Чермозской)	территории общего пользования, предназначенные для формирования земельных участков в целях размещения линейных объектов инженерной и транспортной инфраструктуры	2847
2-201	Ул.3-я Запрудская (до пересечения с ул.2-й Чермозской и ул.Чермозской)	территории общего пользования, предназначенные для формирования земельных участков в целях размещения линейных объектов инженерной и транспортной инфраструктуры	2869
2-202	Ул.4-я Запрудская (до пересечения с ул.2-й Чермозской)	территории общего пользования, предназначенные для формирования земельных	4928

	и ул.Чермозской)	участков в целях размещения линейных объектов инженерной и транспортной инфраструктуры	
2-203	Ул.5-я Запрудская и ул.Севастопольская (до пересечения с ул.2-й Чермозской и ул.Чермозской)	территории общего пользования, предназначенные для формирования земельных участков в целях размещения линейных объектов инженерной и транспортной инфраструктуры	10526
2-204	Ул.Чермозская (до пересечения с ул.Каширинской и ул.Колыбалова)	территории общего пользования, предназначенные для формирования земельных участков в целях размещения линейных объектов инженерной и транспортной инфраструктуры	6703
2-205	Ул.Балтийская (до пересечения с ул.Чермозской и ул.3-й Кольцевой)	территории общего пользования, предназначенные для формирования земельных участков в целях размещения линейных объектов инженерной и транспортной инфраструктуры	3249
2-206	Ул.Кантонской Коммуны (до пересечения с ул.Балтийской и ул.Вишневой)	территории общего пользования, предназначенные для формирования земельных участков в целях размещения линейных объектов инженерной и транспортной инфраструктуры	3679
2-207	Ул.Вишневая (до пересечения с ул.Красных Зорь и ул.Чермозской)	территории общего пользования, предназначенные для формирования земельных участков в целях размещения линейных объектов инженерной и транспортной инфраструктуры	3568
2-208	Ул.Кантонской Коммуны до пересечения с ул.Андреевской	территории общего пользования, предназначенные для формирования земельных участков в целях размещения линейных объектов инженерной и транспортной инфраструктуры	6063
2-209	Проезд между ул.Кантонской Коммуны и ул.Андреевской	территории общего пользования, предназначенные для формирования земельных участков в целях размещения линейных объектов инженерной и транспортной ин-	1748

		фраструктуры	
2-210	Ул.Кантонской Коммуны (до пересечения с ул.Белостокской и ул.Андреевской)	территории общего пользования, предназначенные для формирования земельных участков в целях размещения линейных объектов инженерной и транспортной инфраструктуры	2585
2-211	Ул.Кантонской Коммуны (до пересечения с ул.Вишневой и ул.Каширинской)	территории общего пользования, предназначенные для формирования земельных участков в целях размещения линейных объектов инженерной и транспортной инфраструктуры	2546
2-212	Ул.Кантонской Коммуны (до пересечения с ул.Фурманова и ул.Каширинской)	территории общего пользования, предназначенные для формирования земельных участков в целях размещения линейных объектов инженерной и транспортной инфраструктуры	2480
2-213	Ул.Кантонской Коммуны (до пересечения с ул.Фурманова и ул.Белостокской)	территории общего пользования, предназначенные для формирования земельных участков в целях размещения линейных объектов инженерной и транспортной инфраструктуры	2452
2-214	Ул.Войкова (до пересечения с ул.Андреевской и ул.Белостокской)	территории общего пользования, предназначенные для формирования земельных участков в целях размещения линейных объектов инженерной и транспортной инфраструктуры	1571
2-215	Ул.Красных Зорь (до пересечения с ул.Андреевской и ул.Белостокской)	территории общего пользования, предназначенные для формирования земельных участков в целях размещения линейных объектов инженерной и транспортной инфраструктуры	1737
2-216	Ул.Андреевская до пересечения с ул.Гарцовский Лог	территории общего пользования, предназначенные для формирования земельных участков в целях размещения линейных объектов инженерной и транспортной инфраструктуры	7533

2-217	Ул.Белостокская до пересечения с ул.Гарцовский Лог	территории общего пользования, предназначенные для формирования земельных участков в целях размещения линейных объектов инженерной и транспортной инфраструктуры	8373
2-218	Ул.Красных Зорь (до пересечения с ул.Фурманова и ул.Белостокской)	территории общего пользования, предназначенные для формирования земельных участков в целях размещения линейных объектов инженерной и транспортной инфраструктуры	2412
2-219	Ул.Войкова (до пересечения с ул.Фурманова и ул.Белостокской)	территории общего пользования, предназначенные для формирования земельных участков в целях размещения линейных объектов инженерной и транспортной инфраструктуры	2327
2-220	Ул.Фурманова до пересечения с ул.Гарцовский Лог	территории общего пользования, предназначенные для формирования земельных участков в целях размещения линейных объектов инженерной и транспортной инфраструктуры	9420
2-221	Ул.Красных Зорь (до пересечения с ул.Фурманова и ул.Каширинской)	территории общего пользования, предназначенные для формирования земельных участков в целях размещения линейных объектов инженерной и транспортной инфраструктуры	2423
2-222	Ул.Войкова (до пересечения с ул.Фурманова и ул.Каширинской)	территории общего пользования, предназначенные для формирования земельных участков в целях размещения линейных объектов инженерной и транспортной инфраструктуры	2337
2-223	Ул.Каширинская до пересечения с ул.Гарцовский Лог	территории общего пользования, предназначенные для формирования земельных участков в целях размещения линейных объектов инженерной и транспортной инфраструктуры	8440
2-224	Ул.Каширинская до пересечения с ул.Красных Зорь	территории общего пользования, предназначенные для формирования земельных	3869

		участков в целях размещения линейных объектов инженерной и транспортной инфраструктуры	
2-225	Ул.Войкова (до пересечения с ул.Вишневой и ул.Каширинской)	территории общего пользования, предназначенные для формирования земельных участков в целях размещения линейных объектов инженерной и транспортной инфраструктуры	1928
2-226	Ул.Войкова (до пересечения с ул.Вишневой и ул.3-й Кольцевой)	территории общего пользования, предназначенные для формирования земельных участков в целях размещения линейных объектов инженерной и транспортной инфраструктуры	2553
2-227	Ул.3-я Кольцевая (до пересечения с ул.Войкова и переулком 2-м Коротким)	территории общего пользования, предназначенные для формирования земельных участков в целях размещения линейных объектов инженерной и транспортной инфраструктуры	4624
2-228	Переулок 2-й Короткий (до пересечения с ул.3-й Кольцевой и ул.Кантонской Коммуны)	территории общего пользования, предназначенные для формирования земельных участков в целях размещения линейных объектов инженерной и транспортной инфраструктуры	1818
2-229	Проезд между ул.Красных Зорь и ул.Вишневой	территории общего пользования, предназначенные для формирования земельных участков в целях размещения линейных объектов инженерной и транспортной инфраструктуры	990
2-230	Проезд между ул.Красных Зорь и ул.Войкова	территории общего пользования, предназначенные для формирования земельных участков в целях размещения линейных объектов инженерной и транспортной инфраструктуры	1796
2-231	Ул.Красных Зорь (до пересечения с ул.3-й Кольцевой и ул.Каширинской)	территории общего пользования, предназначенные для формирования земельных участков в целях размещения линейных объектов инженерной и транспортной ин-	6310

		фраструктуры	
2-232	Ул.Беломорская и ул.Мотовилихинская (до пересечения с ул.Красных Зорь и переулком 2-м Коротким)	территории общего пользования, предназначенные для формирования земельных участков в целях размещения линейных объектов инженерной и транспортной инфраструктуры	3398
2-233	Переулок 2-й Короткий (до пересечения с ул.2-й Кольцевой и ул.2-й Чермозской)	территории общего пользования, предназначенные для формирования земельных участков в целях размещения линейных объектов инженерной и транспортной инфраструктуры	1264
2-234	Ул.3-я Кольцевая до пересечения с ул.Мотовилихинской	территории общего пользования, предназначенные для формирования земельных участков в целях размещения линейных объектов инженерной и транспортной инфраструктуры	4279
2-235	Ул.2-я Кольцевая (до пересечения с ул.3-й Кольцевой и ул.Мотовилихинской)	территории общего пользования, предназначенные для формирования земельных участков в целях размещения линейных объектов инженерной и транспортной инфраструктуры	5125
2-236	Ул.1-я Кольцевая до пересечения с ул.Мотовилихинской	территории общего пользования, предназначенные для формирования земельных участков в целях размещения линейных объектов инженерной и транспортной инфраструктуры	1516
2-237	Ул.2-я Кольцевая до пересечения с ул.Мотовилихинской	территории общего пользования, предназначенные для формирования земельных участков в целях размещения линейных объектов инженерной и транспортной инфраструктуры	1062
2-238	Ул.Мотовилихинская (до пересечения с ул.2-й Чермозской и ул.Красных Зорь)	территории общего пользования, предназначенные для формирования земельных участков в целях размещения линейных объектов инженерной и транспортной инфраструктуры	6447

2-239	Ул.Красных Зорь до пересечения с переулком 2-м Коротким	территории общего пользования, предназначенные для формирования земельных участков в целях размещения линейных объектов инженерной и транспортной инфраструктуры	11424
2-240	Ул.Пятигорская до пересечения с ул.Журналиста Дементьева	территории общего пользования, предназначенные для формирования земельных участков в целях размещения линейных объектов инженерной и транспортной инфраструктуры	3511
2-241	Ул.Сылвенская (до пересечения с ул.1-й Кольцевой и ул.3-й Кольцевой)	территории общего пользования, предназначенные для формирования земельных участков в целях размещения линейных объектов инженерной и транспортной инфраструктуры	3607
2-242	Ул.1-я Кольцевая до пересечения с ул.Донской	территории общего пользования, предназначенные для формирования земельных участков в целях размещения линейных объектов инженерной и транспортной инфраструктуры	4079
2-243	Ул.Донская (до пересечения с ул.Красных Зорь и ул.3-й Кольцевой)	территории общего пользования, предназначенные для формирования земельных участков в целях размещения линейных объектов инженерной и транспортной инфраструктуры	4418
2-244	Ул.1-я Кольцевая (до пересечения с ул.Донской и ул.Мотовилихинской)	территории общего пользования, предназначенные для формирования земельных участков в целях размещения линейных объектов инженерной и транспортной инфраструктуры	3576
2-245	Ул.2-я Кольцевая до пересечения с ул.Донской	территории общего пользования, предназначенные для формирования земельных участков в целях размещения линейных объектов инженерной и транспортной инфраструктуры	1909
2-246	Ул.3-я Кольцевая (до пересечения с ул.Пятигорской)	территории общего пользования, предназначенные для формирования земельных	21377

	и ул.2-й Чермозской)	участков в целях размещения линейных объектов инженерной и транспортной инфраструктуры	
2-247	Ул.Журналиста Дементьева (до пересечения с ул.Пятигорской и ул.Чермозской)	территории общего пользования, предназначенные для формирования земельных участков в целях размещения линейных объектов инженерной и транспортной инфраструктуры	5076
2-248	Ул.Донская (до пересечения с ул.Журналиста Дементьева и ул.3-й Кольцевой)	территории общего пользования, предназначенные для формирования земельных участков в целях размещения линейных объектов инженерной и транспортной инфраструктуры	1667
2-249	Ул.2-я Кольцевая (до пересечения с ул.Журналиста Дементьева и ул.3-й Кольцевой)	территории общего пользования, предназначенные для формирования земельных участков в целях размещения линейных объектов инженерной и транспортной инфраструктуры	1680
2-250	Ул.3-я Кольцевая (до пересечения с ул.Журналиста Дементьева)	территории общего пользования, предназначенные для формирования земельных участков в целях размещения линейных объектов инженерной и транспортной инфраструктуры	1993
2-251	Переулок 2-й Короткий до пересечения с ул.Колыбалова	территории общего пользования, предназначенные для формирования земельных участков в целях размещения линейных объектов инженерной и транспортной инфраструктуры	11969

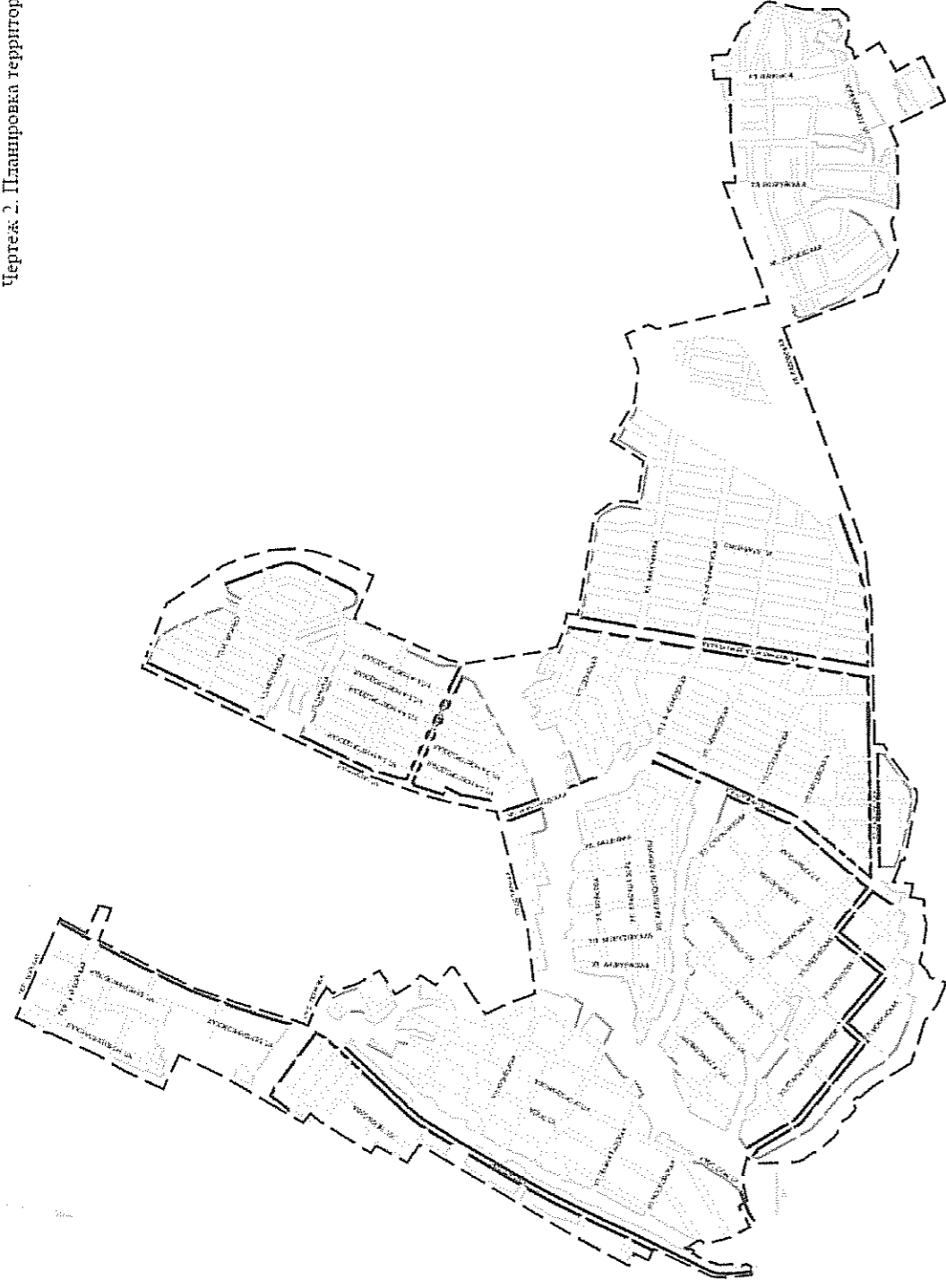
Чертеж 1 лист 1. Планировка территории. Красные линии



ПРОЕКТ ПЛАНИРОВКИ ТЕРРИТОРИИ "ВЫШКА-ЗАПРУД" В МОТОВИЛИХИНСКОМ РАЙОНЕ ГОРОДА ПЕРМИ
1:10000 КМ 4-7.000

ОС. 11.01.01.01.001

Чертеж 2. Планировка территории. Линии регулирования застройки



УСЛОВНЫЕ ОБОЗНАЧЕНИЯ

ПОЗИЦИИ ПОДЛЕЖАЩЕ УТВЕРЖДЕНИЮ

РАССТОЯНИЕ ОТ КРАСНЫХ ЛИНИЙ РЕКОМЕНДУЕМЫХ И РЕАЛИЗУЕМЫХ УЛИЦ ДО ЛИНИИ РЕГУЛИРОВАНИЯ ЗАСТРОЙКИ - 0,5 М

РАССТОЯНИЕ ОТ КРАСНЫХ ЛИНИЙ УЛИЦ ДО ЛИНИИ РЕГУЛИРОВАНИЯ ЗАСТРОЙКИ - 0,0 - 0,3 М

РАССТОЯНИЕ ОТ КРАСНЫХ ЛИНИЙ УЛИЦ ДО ЛИНИИ РЕГУЛИРОВАНИЯ ЗАСТРОЙКИ - 0,0 - 0,3 М

РАССТОЯНИЕ ОТ КРАСНЫХ ЛИНИЙ УЛИЦ ДО ЛИНИИ РЕГУЛИРОВАНИЯ ЗАСТРОЙКИ - 0,0 - 0,3 М

РАССТОЯНИЕ ОТ КРАСНЫХ ЛИНИЙ УЛИЦ ДО ЛИНИИ РЕГУЛИРОВАНИЯ ЗАСТРОЙКИ - 0,0 - 0,3 М

РАССТОЯНИЕ ОТ КРАСНЫХ ЛИНИЙ УЛИЦ ДО ЛИНИИ РЕГУЛИРОВАНИЯ ЗАСТРОЙКИ - 0,0 - 0,3 М

РАССТОЯНИЕ ОТ КРАСНЫХ ЛИНИЙ УЛИЦ ДО ЛИНИИ РЕГУЛИРОВАНИЯ ЗАСТРОЙКИ - 0,0 - 0,3 М

РАССТОЯНИЕ ОТ КРАСНЫХ ЛИНИЙ УЛИЦ ДО ЛИНИИ РЕГУЛИРОВАНИЯ ЗАСТРОЙКИ - 0,0 - 0,3 М

РАССТОЯНИЕ ОТ КРАСНЫХ ЛИНИЙ УЛИЦ ДО ЛИНИИ РЕГУЛИРОВАНИЯ ЗАСТРОЙКИ - 0,0 - 0,3 М

РАССТОЯНИЕ ОТ КРАСНЫХ ЛИНИЙ УЛИЦ ДО ЛИНИИ РЕГУЛИРОВАНИЯ ЗАСТРОЙКИ - 0,0 - 0,3 М

РАССТОЯНИЕ ОТ КРАСНЫХ ЛИНИЙ УЛИЦ ДО ЛИНИИ РЕГУЛИРОВАНИЯ ЗАСТРОЙКИ - 0,0 - 0,3 М

РАССТОЯНИЕ ОТ КРАСНЫХ ЛИНИЙ УЛИЦ ДО ЛИНИИ РЕГУЛИРОВАНИЯ ЗАСТРОЙКИ - 0,0 - 0,3 М

РАССТОЯНИЕ ОТ КРАСНЫХ ЛИНИЙ УЛИЦ ДО ЛИНИИ РЕГУЛИРОВАНИЯ ЗАСТРОЙКИ - 0,0 - 0,3 М

РАССТОЯНИЕ ОТ КРАСНЫХ ЛИНИЙ УЛИЦ ДО ЛИНИИ РЕГУЛИРОВАНИЯ ЗАСТРОЙКИ - 0,0 - 0,3 М

РАССТОЯНИЕ ОТ КРАСНЫХ ЛИНИЙ УЛИЦ ДО ЛИНИИ РЕГУЛИРОВАНИЯ ЗАСТРОЙКИ - 0,0 - 0,3 М

РАССТОЯНИЕ ОТ КРАСНЫХ ЛИНИЙ УЛИЦ ДО ЛИНИИ РЕГУЛИРОВАНИЯ ЗАСТРОЙКИ - 0,0 - 0,3 М

РАССТОЯНИЕ ОТ КРАСНЫХ ЛИНИЙ УЛИЦ ДО ЛИНИИ РЕГУЛИРОВАНИЯ ЗАСТРОЙКИ - 0,0 - 0,3 М

РАССТОЯНИЕ ОТ КРАСНЫХ ЛИНИЙ УЛИЦ ДО ЛИНИИ РЕГУЛИРОВАНИЯ ЗАСТРОЙКИ - 0,0 - 0,3 М

РАССТОЯНИЕ ОТ КРАСНЫХ ЛИНИЙ УЛИЦ ДО ЛИНИИ РЕГУЛИРОВАНИЯ ЗАСТРОЙКИ - 0,0 - 0,3 М

РАССТОЯНИЕ ОТ КРАСНЫХ ЛИНИЙ УЛИЦ ДО ЛИНИИ РЕГУЛИРОВАНИЯ ЗАСТРОЙКИ - 0,0 - 0,3 М

РАССТОЯНИЕ ОТ КРАСНЫХ ЛИНИЙ УЛИЦ ДО ЛИНИИ РЕГУЛИРОВАНИЯ ЗАСТРОЙКИ - 0,0 - 0,3 М



1:1000

ПРОЕКТ ПЛАНИРОВКИ ТЕРРИТОРИИ "ВЫШКА-ЗАПРУД" В МОТОВИЛКИНСКОМ РАЙОНЕ ГОРОДА ПЕРМИ
ШИФР ПП.13.007

ОСНОВНАЯ ЧАСТЬ

Чертеж 3. Планировка территории. Организация улично-дорожной сети
 Виды улиц и дорог по назначению



УСЛОВНЫЕ ОБОЗНАЧЕНИЯ

- ПОДЛИЦЫ ПОДЛЕЖАЩИЕ УШЕРЖДЕНИЮ
- ШЕДЫ УЛИЦ И ДОРОГ ПО НАЗНАЧЕНИЮ
- УЛИЦЫ И ДОРОГИ ОБЩЕГОРОДСКОЕ НАЗНАЧЕНИЕ
- УЛИЦЫ РАЙОННЫЕ
- УЛИЦЫ КВАРТАЛЬНЫЕ
- УЛИЦЫ ВОСПОМОГАТЕЛЬНЫЕ КВАРТАЛЬНЫЕ
- ИНЫЕ ПОЗИЦИИ
- УЛИЦЫ И ДОРОГИ ОБЩЕГОРОДСКОЕ НАЗНАЧЕНИЕ (ПРОСПЕКТЫ)
- ПЕШЕХОДНЫЕ СЕЗЕМЫ ВНЕ УЛИЧНО-ДОРОЖНОЙ СЕТИ
- ГРАНИЦЫ ПЛАНИРОВОЧНОГО РАЙОНА
- УЛ. ТУРА
- ШАРЖЕВАНИЯ УЛИЦ
- ВОЗВЫС. ОБЪЕКТЫ



1:1000

ПРОЕКТ ПЛАНИРОВКИ ТЕРРИТОРИИ "ВЫШКА-ЗАПРУД" В МОТОВИЛКИНСКОМ РАЙОНЕ ГОРОДА ПЕРМИ
 ШИФР ПП.13.007

ОСНОВНАЯ ЧАСТЬ

Чертеж 4. Планировка территории. Организация улично-дорожной сети
 Вылы улицы и дорог по расположению в структуре города



0 10 20 30 40 50 60 70 80 90 100 110 120 130 140 150 160 170 180 190 200

ПРОЕКТ ПЛАНИРОВКИ ТЕРРИТОРИИ "ВЫШКА-ЗАПРУД" В МОТОВИЛКИНСКОМ РАЙОНЕ ГОРОДА ПЕРМИ
 ШИНОР ПП.13.007
 ОСНОВНАЯ ЧАСТЬ

Чертеж 5. Планировка территории. Объекты транспортной инфраструктуры
Общественный транспорт

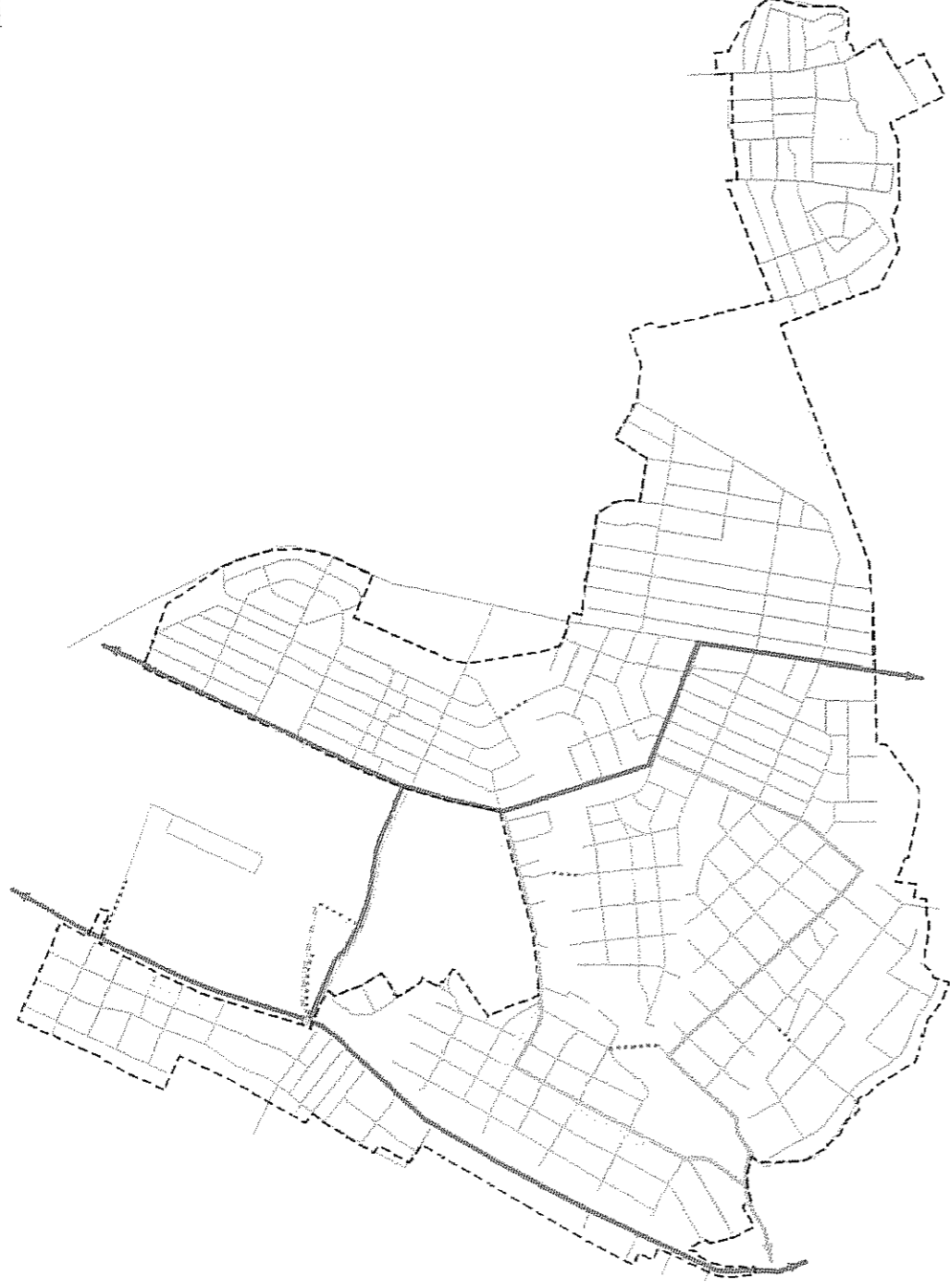


- УСЛОВНЫЕ ОБОЗНАЧЕНИЯ**
- ПОЗИЦИИ ПОДЛЕКАЩИЕ УТВЕРЖДЕНИЮ
 - Линия обозначения двустороннего транспорта
 - Линия обозначения двустороннего общественного транспорта
 - ДРУГИЕ ПОЗИЦИИ
 - Линия обозначения железнодорожности транспорта
 - Остановка железнодорожного транспорта
 - Земельный участок
 - Общественный туалет
 - Границы планировочного района
 - Наличие пешеходных улиц
 - Линия обозначения улицы
 - Линия обозначения границы участка




ПРОЕКТ ПЛАНИРОВКИ ТЕРРИТОРИИ "ВЫЩКА-ЗАПРУД" В МОТОВИЛХИНСКОМ РАЙОНЕ ГОРОДА ПЕРНИ
ШИФР ПП.13.007
ОСНОВНАЯ ЧАСТЬ

Чертеж 6. Планировка территории. Объекты транспортной инфраструктуры
 Движение пешеходов и велосипедистов

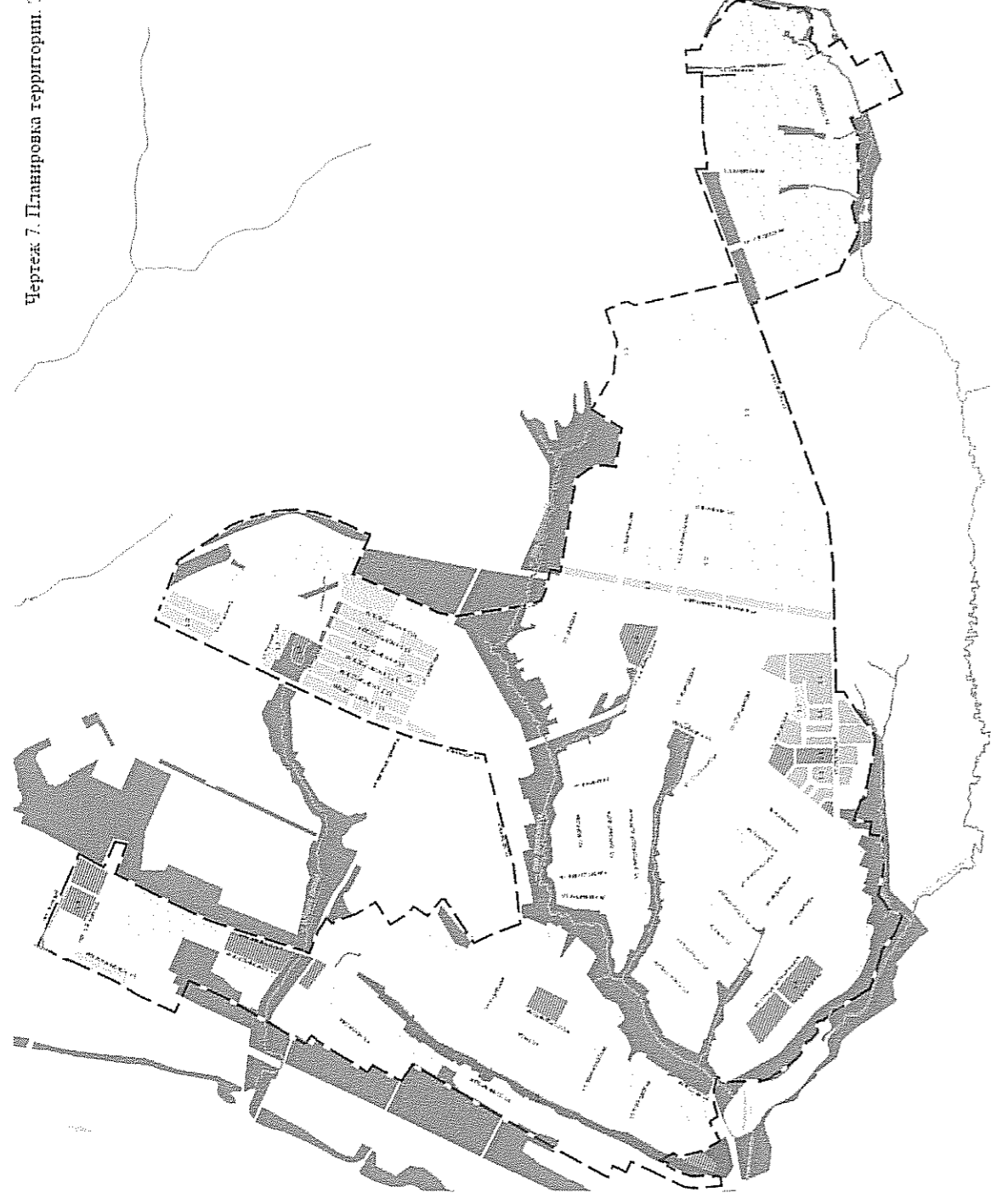


- УСЛОВНЫЕ ОБОЗНАЧЕНИЯ**
- ПОЗИЦИИ ПОДЛЕЖАЩИЕ УТВЕРЖДЕНИЮ**
- Пешеходный маршрут
 - Велосипедный маршрут
 - Пешеходный маршрут
 - Пешеходный маршрут
- ИНЫЕ ПОЗИЦИИ**
- Пешеходный маршрут
 - Велосипедный маршрут
 - Пешеходный маршрут
 - Пешеходный маршрут
- ОБЪЕКТЫ ТРАНСПОРТНОЙ ИНФРАСТРУКТУРЫ**
- Пешеходный маршрут
 - Велосипедный маршрут
 - Пешеходный маршрут
 - Пешеходный маршрут



ПРОЕКТ ПЛАНИРОВКИ ТЕРРИТОРИИ "ВЫШКА-ЗАПРУД" В ИСТОВОЛИКИНСКОМ РАЙОНЕ ГОРОДА ПЕРМИ
 ШИКАР ПП.13.007
 ОСНОВНАЯ ЧАСТЬ

Чертеж 7. Планировка территории. Элементы планировочной структуры



УСЛОВНЫЕ ОБОЗНАЧЕНИЯ

- ПОЗИЦИИ ПОДЛЕЖАЩИЕ УТВЕРЖДЕНИЮ
- ЗОНА РАЗМЕЩЕНИЯ ОБЪЕКТОВ ОБЩЕГО КУЛЬТУРНОГО И СПОРТИВНО-ОТДЫХОВОГО НАЗНАЧЕНИЯ И ИНЫХ ОБЪЕКТОВ МАПАТАЛЬНОГО СТРОИТЕЛЬСТВА
1. ЗОНА РАЗМЕЩЕНИЯ ОБЪЕКТОВ ЖИЛИЩНО-СТРОИТЕЛЬНОГО НАЗНАЧЕНИЯ ДО 10,0 М. ПОСЛЕ БОЛЬШЕ 10 ЭТАЖОВ В ТЕМ ЧИСЛЕ:
- 1.1. КВАРТАЛЫ МУНОФУНКЦИОНАЛЬНОЙ ЖИЛИЩНОЙ ЗАСТРОЙКИ
 - 1.2. КВАРТАЛЫ ИНДИВИДУАЛЬНОЙ ЖИЛИЩНОЙ ЗАСТРОЙКИ С ОБЪЕДИНЕННЫМИ КОММУНАЛЬНЫМИ ДОМАМИ
 - 1.3. КВАРТАЛЫ ИНДИВИДУАЛЬНОЙ ЖИЛИЩНОЙ ЗАСТРОЙКИ (ОТДЕЛЬНЫЕ СТУПЕНЬ СЕПОКВАРТИРЫ И ВПОСРЕДСТВЕ ДОНА)
 - 1.4. КВАРТАЛЫ СТАБИЛИЗАЦИИ ИНДИВИДУАЛЬНОЙ ЖИЛИЩНОЙ ЗАСТРОЙКИ
 - 1.5. ТЕРРИТОРИИ ПЕРЕСТРОЙКИ, РАЗВИТИЯ ИСТОРИКО-КУЛЬТУРНОЙ ЗАСТРОЙКИ
2. ЗОНА РАЗМЕЩЕНИЯ ОБЪЕКТОВ ОБЩЕГО КУЛЬТУРНОГО НАЗНАЧЕНИЯ И СПОРТИВНО-ОТДЫХОВОГО НАЗНАЧЕНИЯ
3. ОБЪЕКТЫ ТРАНСПОРТНОЙ ИНФРАСТРУКТУРЫ
- 3.1. ОБЪЕКТЫ ТРАНСПОРТНОЙ ИНФРАСТРУКТУРЫ
 - 3.2. СЕТЬ УЛИЦ, ДОРОЖНАЯ СЕТЬ КВАРТАЛЬНЫХ
- ИНЫЕ ПОЗИЦИИ
- Границы планировочного района
 - Нумерованные улицы

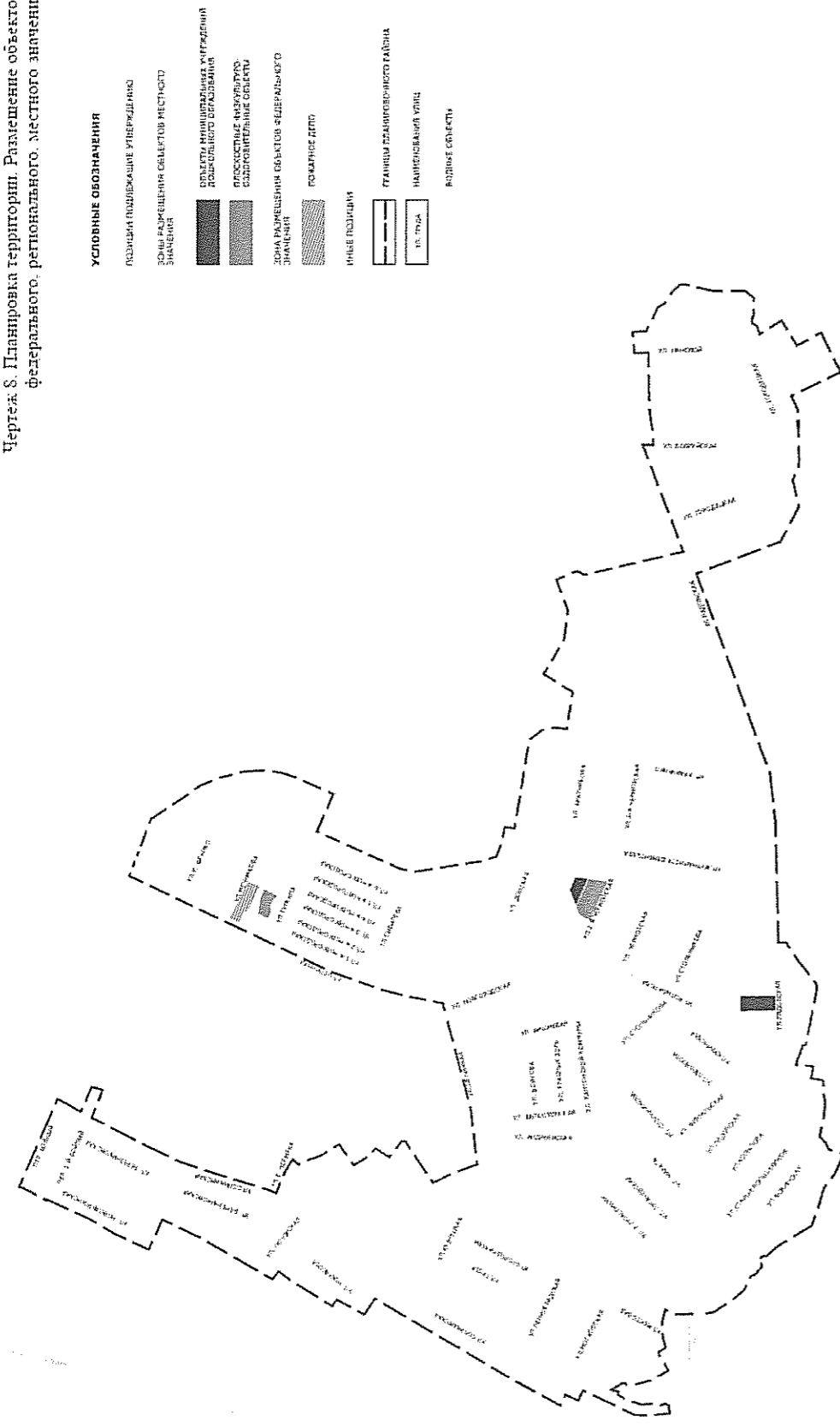


1:1000

ПРОЕКТ ПЛАНИРОВКИ ТЕРРИТОРИИ "ВЫШКА-ЗАПРУД" В МОТОВИЛИКИНСКОМ РАЙОНЕ ГОРОДА ПЕРМИ
ШНЭР ПП.13.007

ОСНОВНАЯ ЧАСТЬ

Чертеж 8. Планировка территории. Размещение объектов федерального, регионального, местного значения



ПРОЕКТ ПЛАНИРОВКИ ТЕРРИТОРИИ "ВЫШКА-ЗАРРУД" В МОТОВИЛИНСКОМ РАЙОНЕ ГОРОДА ПЕРМИ
 ШИФР ПП.13.007

Чертеж 9. Планировка территории. Размещение объектов инфраструктуры социального обслуживания и коммунально-бытового назначения



ШКАЛА 1:200

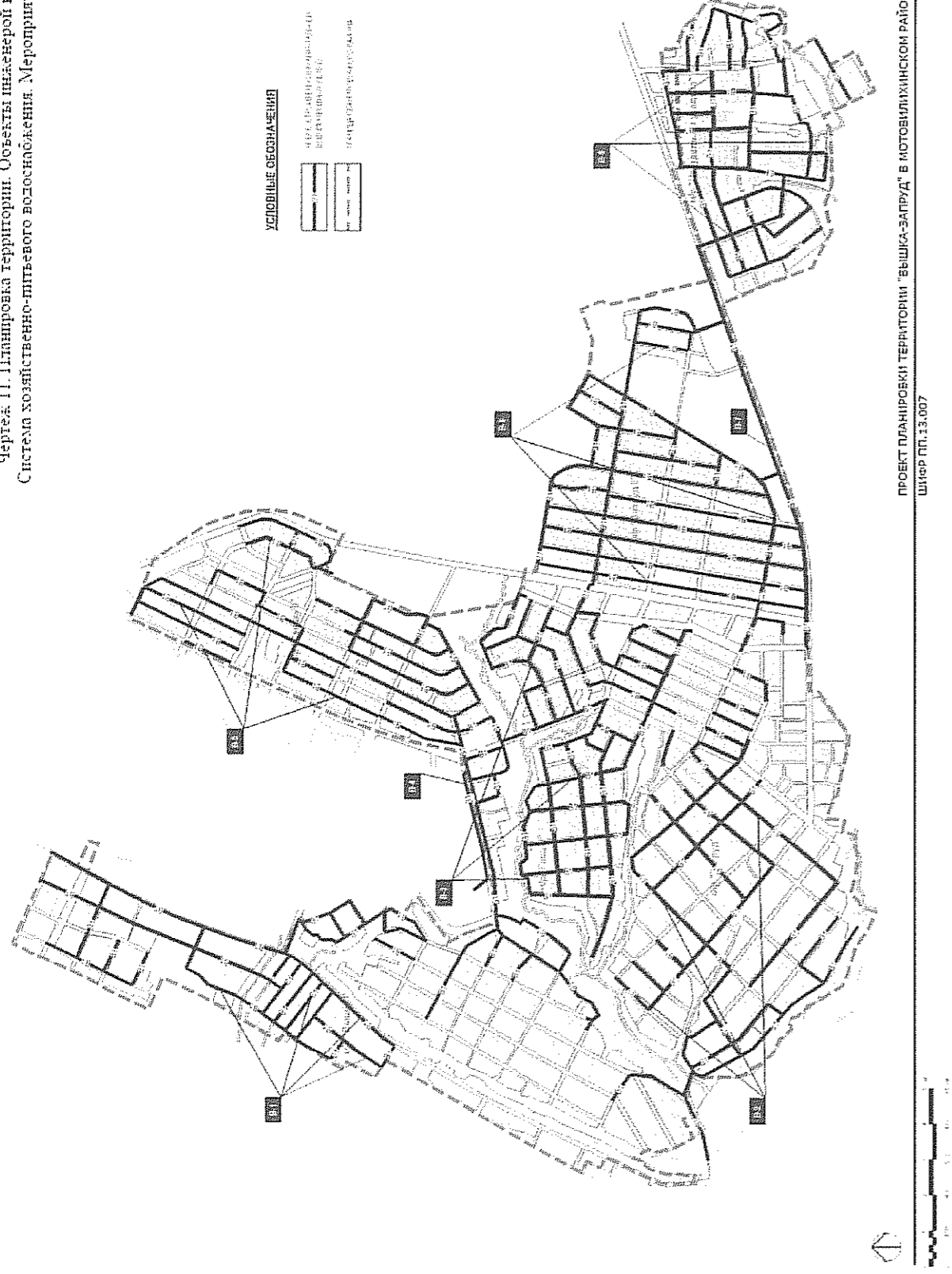
Чертеж 10. Планировка территории. Размещение объектов инженерной инфраструктуры



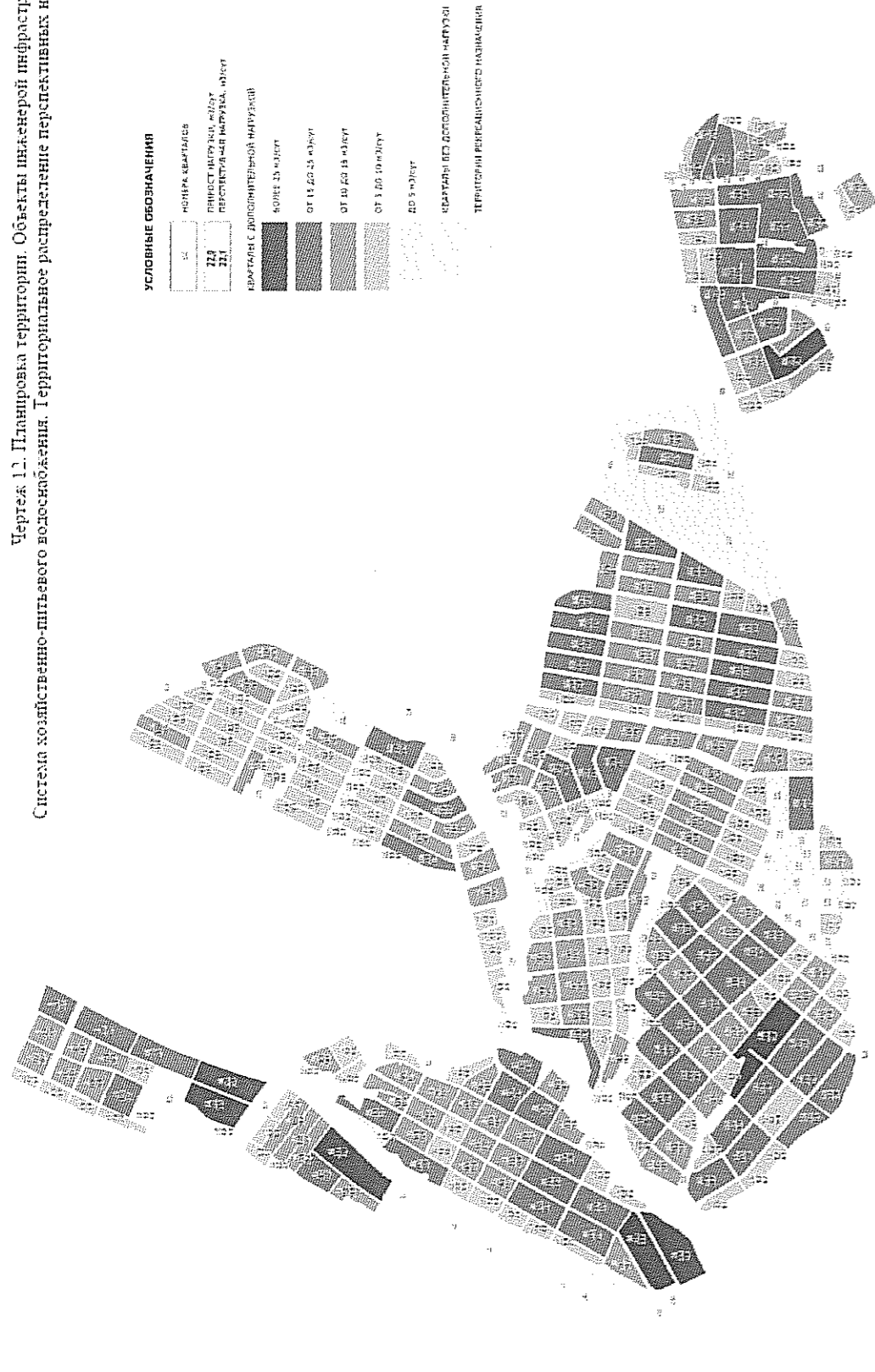
ПРОЕКТ ПЛАНИРОВКИ ТЕРРИТОРИИ "ВЫШКА-ЗАПРУД" В МОТОВИЛИНСКОМ РАЙОНЕ ГОРОДА ПЕРМИ
ШЕФЕР ПП.13.007

ОСНОВНАЯ ЧАСТЬ

Чертеж 11. Планировка территории. Объекты инженерной инфраструктуры
Система хозяйственно-питьевого водоснабжения. Мероприятия по развитию



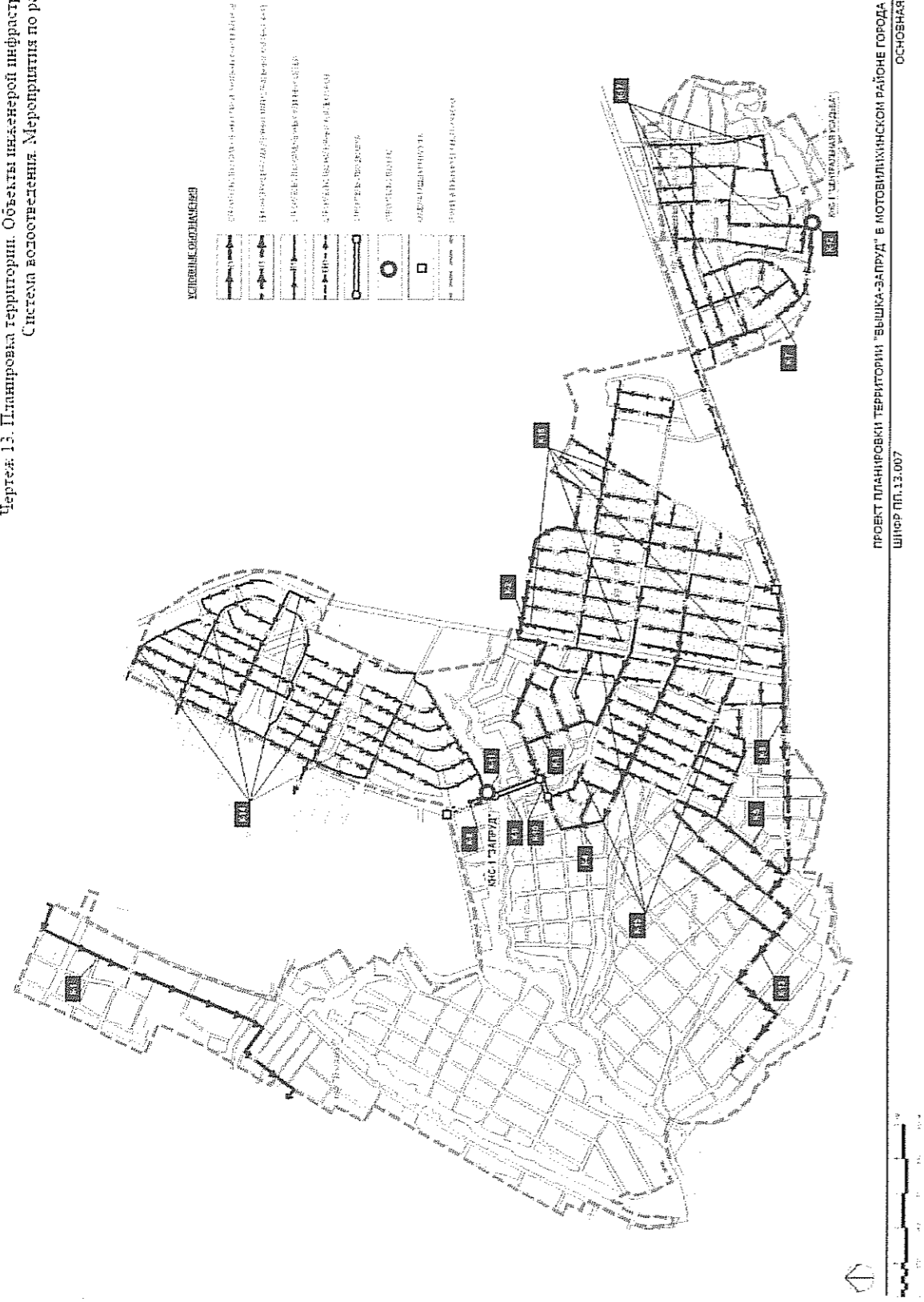
Чертеж 1.1. Планировка территории. Объекты инженерной инфраструктуры
 Система комбинированно-питьевого водоснабжения. Территориальное распределение перспективных нагрузок



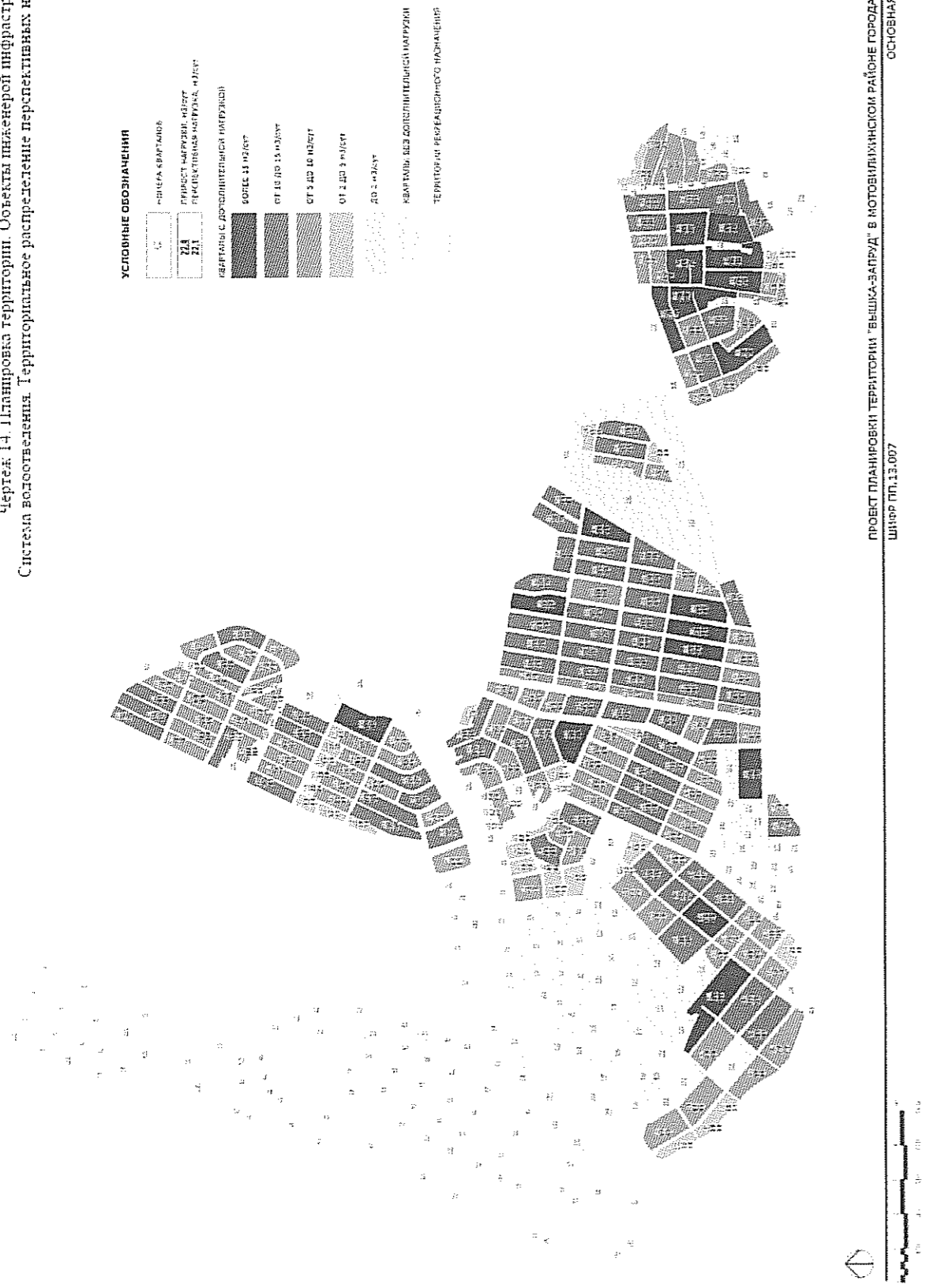
ПРОЕКТ ПЛАНИРОВКИ ТЕРРИТОРИИ "ВЫШКА-ЗАПАД" В МОТОВИЛИХИНСКОМ РАЙОНЕ ГОРОДА ПЕРМИ
 ШИФР ПП.13.007

ОСНОВНАЯ ЧАСТЬ


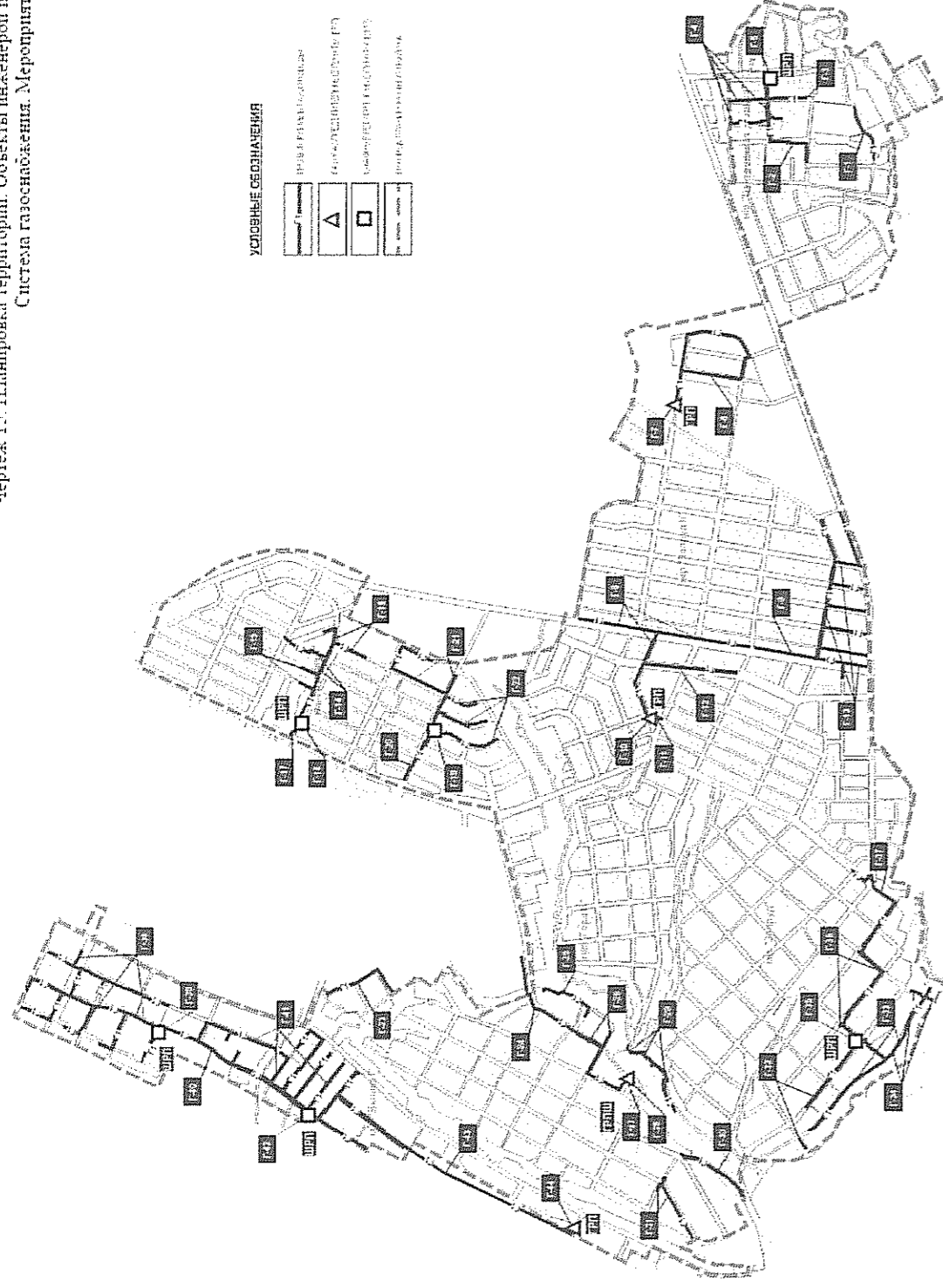
Чертеж 13. Планировка территории. Объекты инженерной инфраструктуры
 Система водоснабжения. Мероприятия по развитию



Чертеж 1.4. Планировка территории. Объекты инженерной инфраструктуры
Система водоснабжения. Территориальное распределение перспективных нагрузок



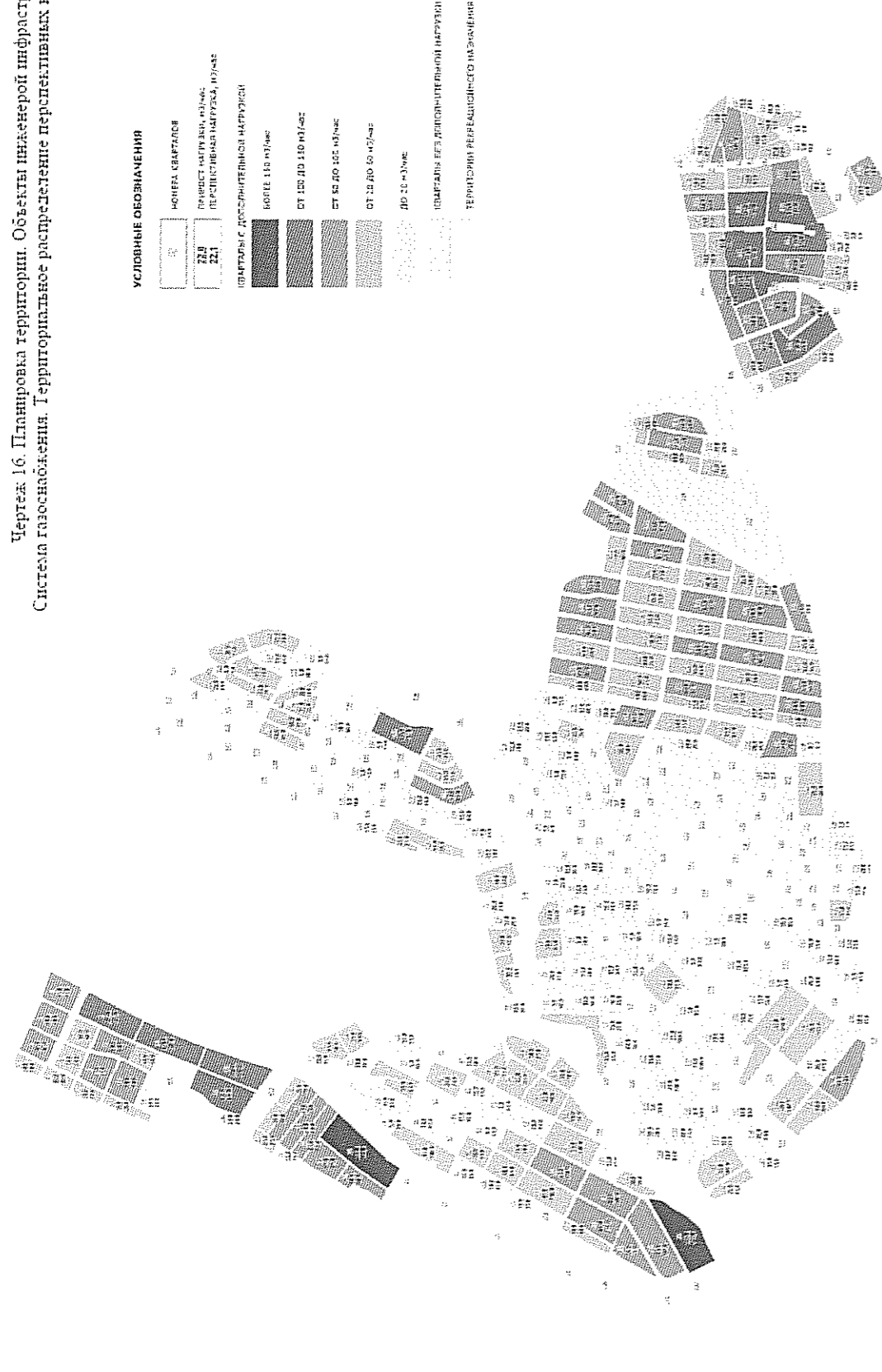
Чертеж 15. Планировка территории. Объекты инженерной инфраструктуры
Система газоснабжения. Мероприятия по развитию



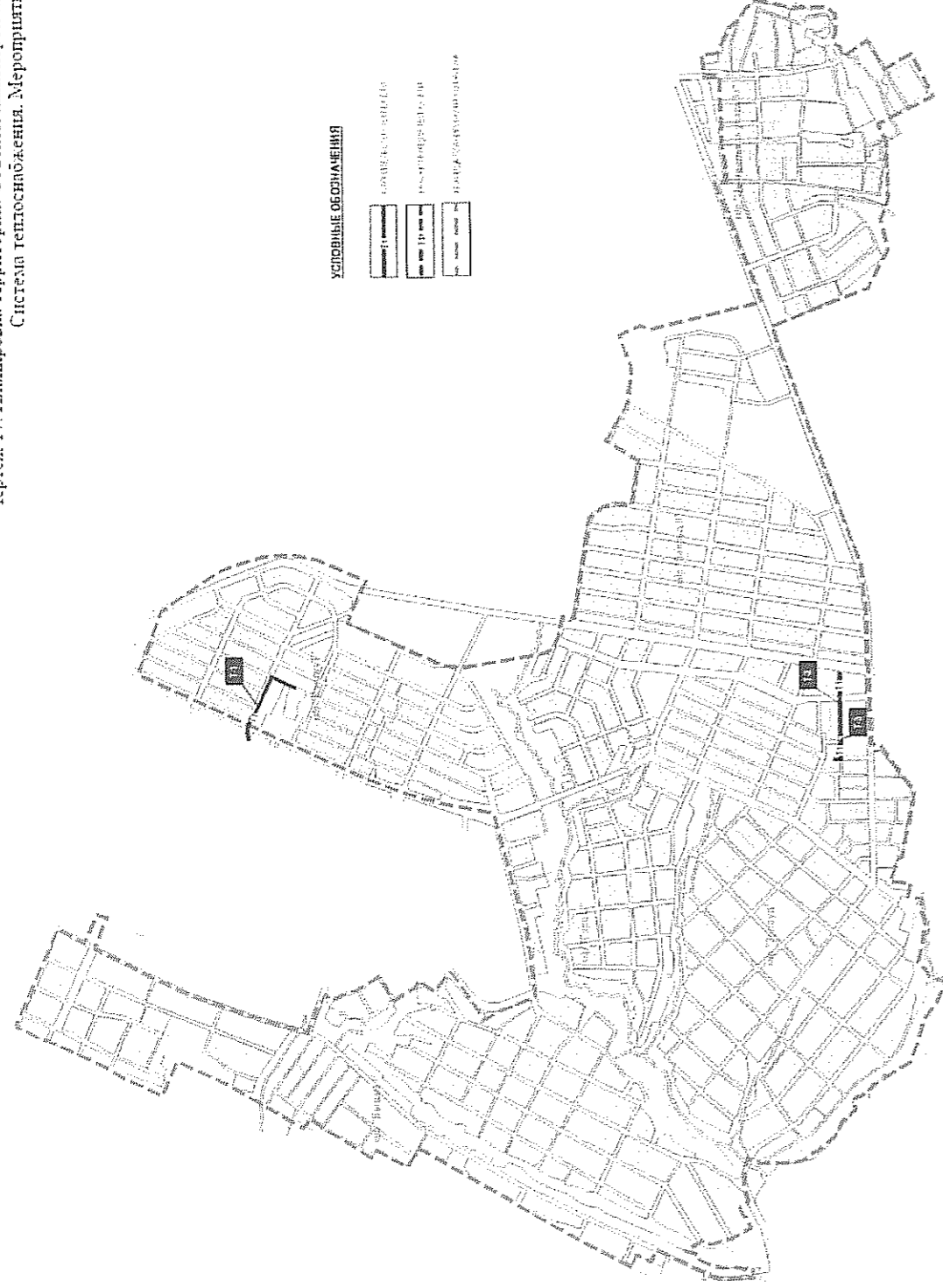
ПРОЕКТ ПЛАНИРОВКИ ТЕРРИТОРИИ "ВЫШКА-ЗАПРУДА" В ИТОВИЛМУХИНСКОМ РАЙОНЕ ГОРОДА ПЕРМИ
ШИФР ПП.13.007

ОСНОВНАЯ ЧАСТЬ

Чертеж 16. Планировка территории. Объекты инженерной инфраструктуры
Система газоснабжения. Территориальное распределение перспективных нагрузок



Чертеж 17. Планировка территории. Объекты инженерной инфраструктуры
Система теплоснабжения. Мероприятия по развитию



УСЛОВНЫЕ ОБОЗНАЧЕНИЯ


	основная линия
	индивидуальное подключение
	мероприятия по развитию



ПРОЕКТ ПЛАНИРОВКИ ТЕРРИТОРИИ "ВЫШКА-ЗАПАД" В МОТОВИЛИНСКОМ РАЙОНЕ ГОРОДА ПЕРМИ
ШДСР ПП.13.007

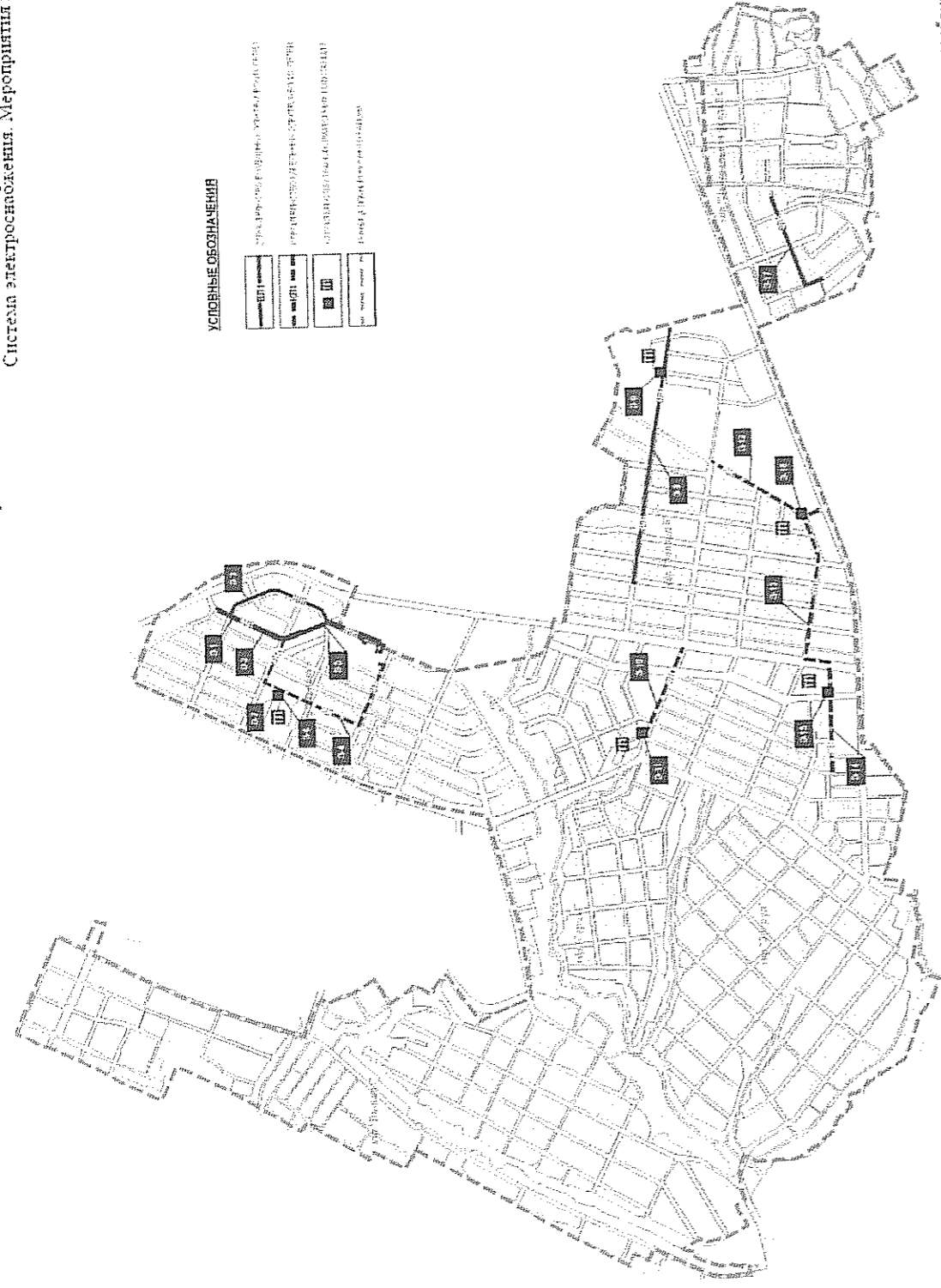
ОСНОВНАЯ ЧАСТЬ

Чертеж 18. Планировка территории. Объекты инженерной инфраструктуры
Система теплоснабжения. Территориальное распределение перспективных нагрузок



ПРОЕКТ ПЛАНИРОВКИ ТЕРРИТОРИИ "ВЫШКА-ЗАПРУД" В МОТОВИЛИХИНСКОМ РАЙОНЕ ГОРОДА ПЕРМИ
ШИФР ПЛ.13.007
ОСНОВНАЯ ЧАСТЬ


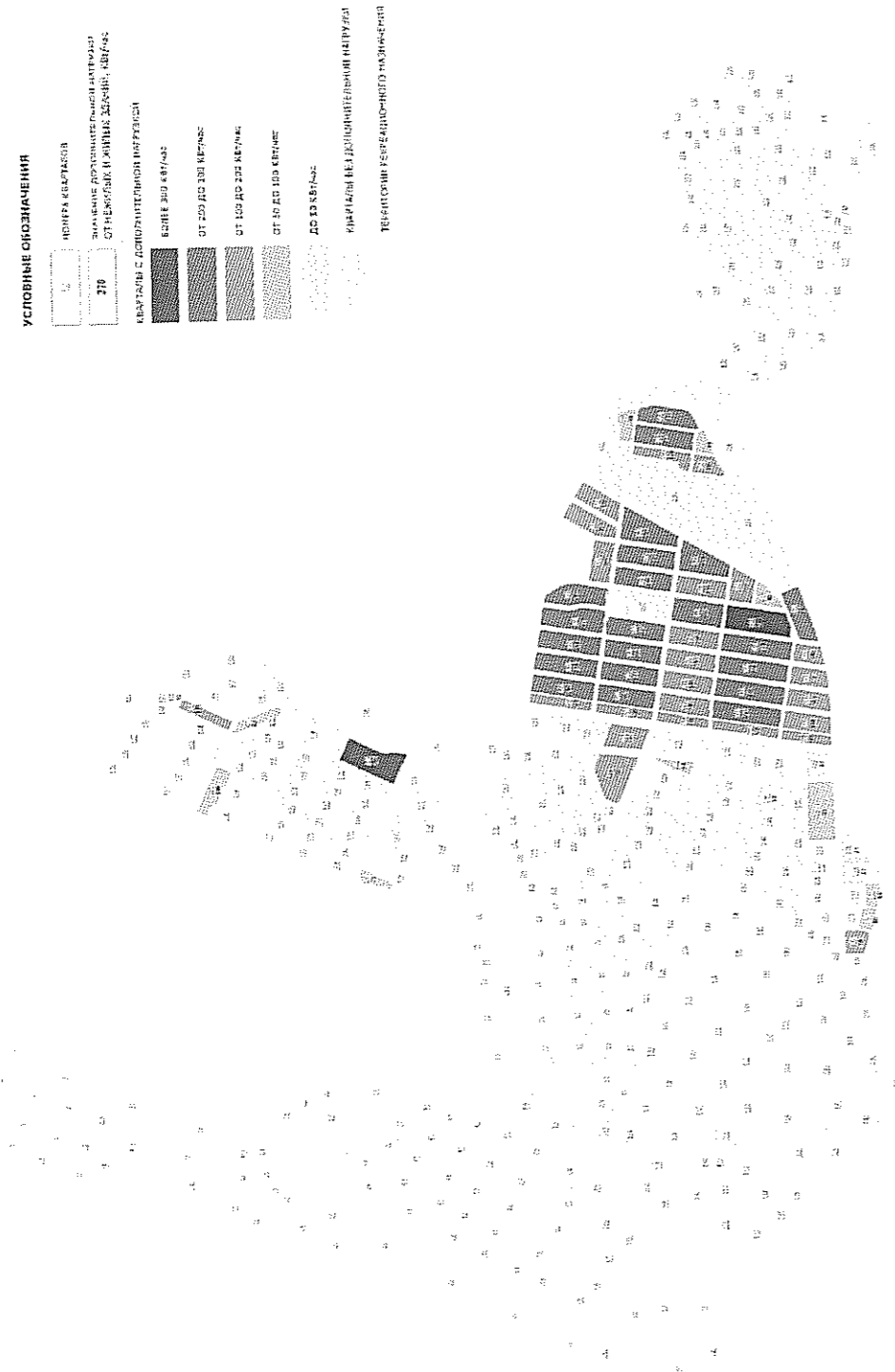
Чертеж 19. Планировка территории. Объекты инженерной инфраструктуры
Система электроснабжения. Мероприятия по развитию



ПРОЕКТ ПЛАНИРОВКИ ТЕРРИТОРИИ "ВЫШКА-ЗАПРУД" В МОТОВИЛИХИНСКОМ РАЙОНЕ ГОРОДА ПЕРМИ
ШИПР ПП.13.007

ОСНОВНАЯ ЧАСТЬ

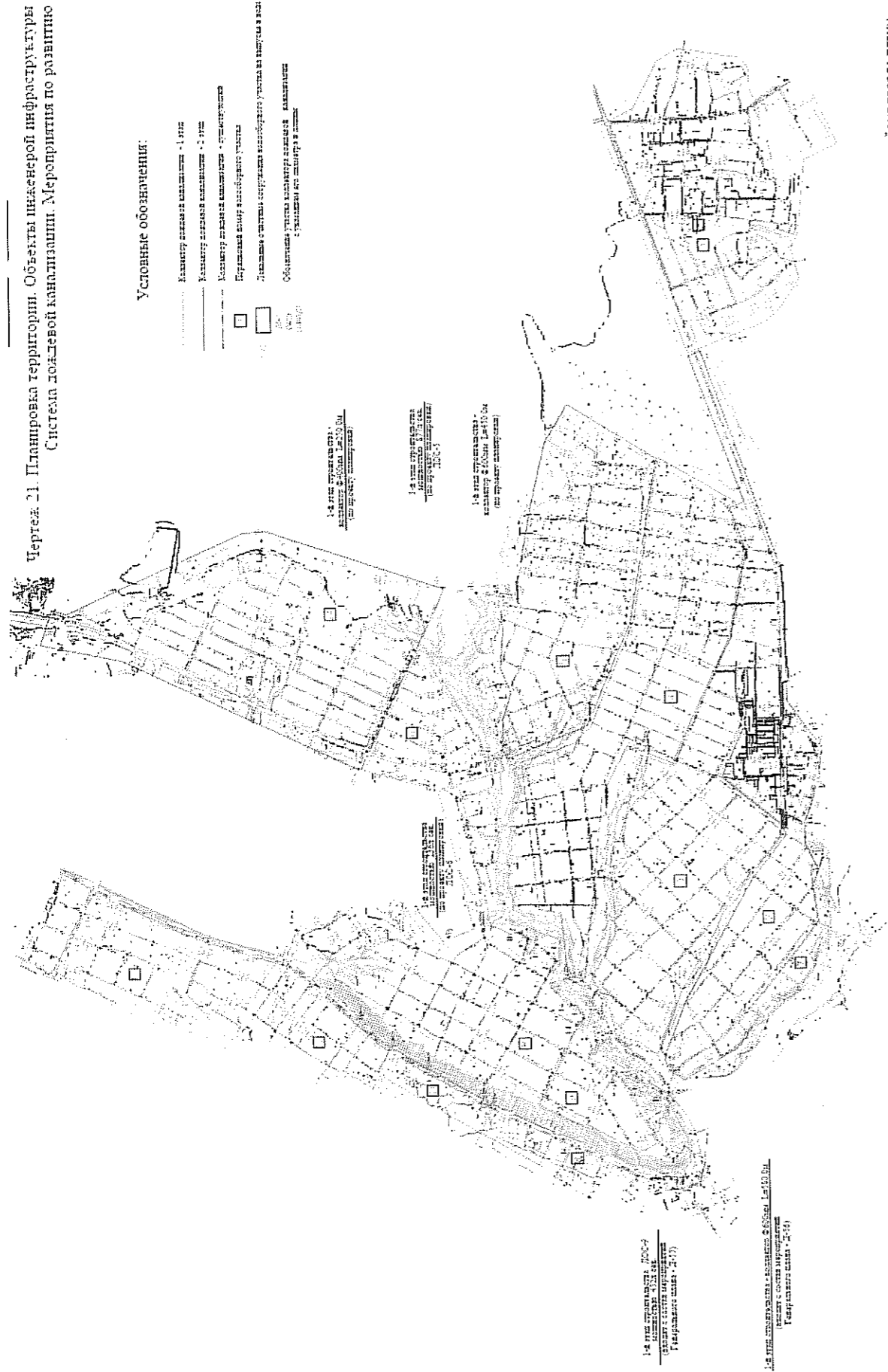
Чертеж 20. Планировка территории. Объекты инженерной инфраструктуры
 Система электроснабжения. Территориальное распределение перспективных нагрузок



ПРОЕКТ ПЛАНИРОВКИ ТЕРРИТОРИИ "ВЫЩА-ЗАПРУД" В ИСТОВНИЦКИНСКОМ РАЙОНЕ ГОРОДА ПЕРМИ
 ЛИСТ ПП.13.007

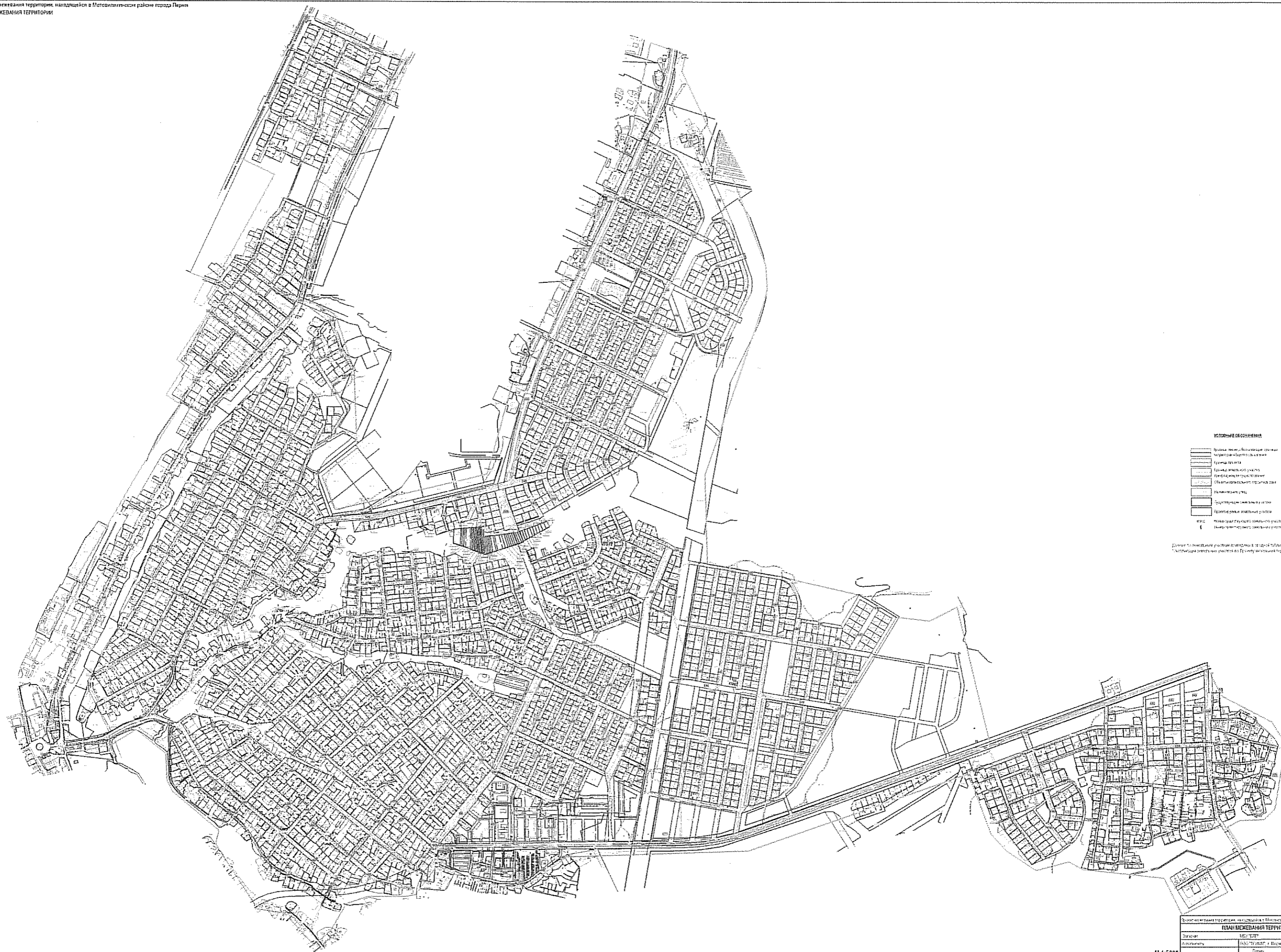
ОСНОВНАЯ ЧАСТЬ

Чертеж 21. Планировка территории. Объекты инженерной инфраструктуры
 Система дождевой канализации. Мероприятия по развитию



ПРОЕКТ ПЛАНИРОВКИ ТЕРРИТОРИИ "ВЫШКА-ЗАПРУД" В ИОТОВИЛИХІНІНСЬКОМ РАЙОНІ НЕ ГОРОДА ПЕРНИ
 ШІФЕР РП.13.007

Проект межведомственной территории, находящейся в Мотовилихинском районе города Перми
ПЛАН МЕЖВЕДОМСТВЕННОЙ ТЕРРИТОРИИ



Условные обозначения

	Границы земельных участков
	Границы земельных участков
	Границы земельных участков
	Границы земельных участков
	Границы земельных участков
	Границы земельных участков
	Границы земельных участков
	Границы земельных участков
	Границы земельных участков
	Границы земельных участков
	Границы земельных участков

Данные о земельных участках приведены в соответствии с данными кадастра недвижимости