



АДМИНИСТРАЦИЯ ГОРОДА ПЕРМИ  
ПОСТАНОВЛЕНИЕ

07.03.2014

№ 159

**Об утверждении документации  
по планировке территории,  
ограниченной ул.Ладожской,  
ул.Линией 3-й, рекой Камой,  
ул.Пышминской в жилом районе  
Верхняя Курья Мотовилихинского  
района города Перми**

На основании статей 8, 42, 45, 46, 56, 57 Градостроительного кодекса Российской Федерации, статей 11, 33 Правил землепользования и застройки города Перми, утвержденных решением Пермской городской Думы от 26 июня 2007 г. № 143, с учетом протокола публичных слушаний от 03 февраля 2014 г., заключения о результатах публичных слушаний от 13 февраля 2014 г.

администрация города Перми ПОСТАНОВЛЯЕТ:

1. Утвердить проект планировки территории, ограниченной ул.Ладожской, ул.Линией 3-й, рекой Камой, ул.Пышминской в жилом районе Верхняя Курья Мотовилихинского района города Перми (далее – проект планировки территории).

2. Департаменту градостроительства и архитектуры администрации города Перми обеспечить размещение настоящего постановления:

в информационной системе обеспечения градостроительной деятельности города Перми;

на официальном сайте муниципального образования город Пермь в информационно-телекоммуникационной сети Интернет.

3. Территориальным и функциональным органам, функциональным подразделениям администрации города Перми в своей деятельности руководствоваться утвержденным проектом планировки территории.

4. Настоящее постановление вступает в силу с даты официального опубликования.

5. Управлению по общим вопросам администрации города Перми обеспечить опубликование постановления в печатном средстве массовой информации «Официальный бюллетень органов местного самоуправления муниципального образования город Пермь».

6. Контроль за исполнением постановления возложить на заместителя главы администрации города Перми Ярославцева А.Г.

Временно исполняющий полномочия  
главы администрации города Перми



Д.И.Самойлов

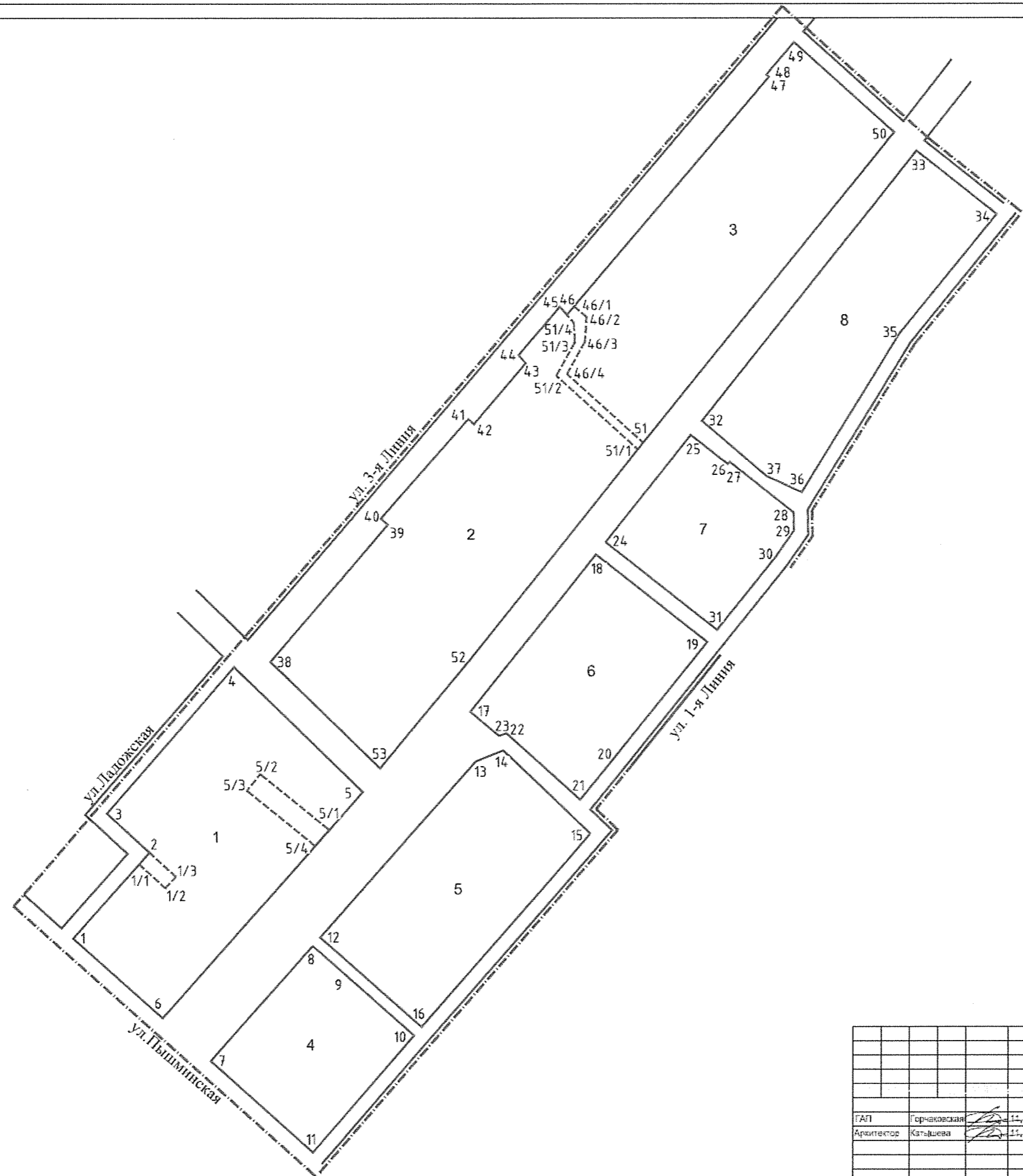
УТВЕРЖДЕН  
постановлением администрации  
города Перми  
от 07.03.2014 № 159




**ПРОЕКТ ПЛАНИРОВКИ**  
территории, ограниченной ул.Ладожской, ул.Линией 3-й,  
рекой Камой, ул.Пышминской в жилом районе Верхняя Курья  
Мотовилихинского района города Перми

**Основные технико-экономические показатели  
проекта планировки территории**

№	Наименование показателей	Ед.изм.	Позиции, подлежащие утверждению
1	2	3	4
	Площадь сформированных элементов планировочной структуры:	га	
	квартал 1		1,63
	квартал 2		3,13
	квартал 3		2,62
	квартал 4		1,05
	квартал 5		1,73
	квартал 6		1,41
	квартал 7		0,98
	квартал 8		1,84
	Параметры поперечных профилей улично- дорожной сети:	м	
	профиль ул.Линии 1-й (1-1)		10,0
	профиль ул.Линии 2-й (2-2)		22,0-23,0
	профиль ул.Линии 2-й (3-3)		45,0
	профиль ул.Линии 3-й (4-4)		14,6-18,1
	профиль ул.Верхнекурьинской (5-5)		20,5
	профиль квартальной улицы (6-6)		11,0
	профиль ул.Ладожской (7-7)		11,0-16,0

Чертеж планировки территории. Красные линии



- Условные обозначения:
-  Проектируемая территория
  -  Проектируемые красные линии
  -  Линия регулирования застройки
  - 1 Номера кварталов

<b>69-12-ППТ</b>			
Проект планировки территории, ограниченной ул. Ладокской, ул. 3-й линией, о. Камой и ул. Пышминской в Мотовилихинском районе г. Перми			
Утверждаемая часть		ПП	1
Красные линии		ИП "Горчаковская ЛН"	
ГАП	Горчаковская	14,13	
Архитектор	Катышева	14,13	

Чертеж организации улично-дорожной сети и схема движения транспорта

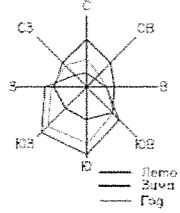


Схема организации улично-дорожной сети и схема движения транспорта.  
М 1:2000

УСЛОВНЫЕ ОБОЗНАЧЕНИЯ

Виды автомобильных дорог и улиц по назначению / по расположению в планировочной структуре городе:

- улицы квартальные / остальные (30 км/ч)
- улицы квартальные / вспомогательные

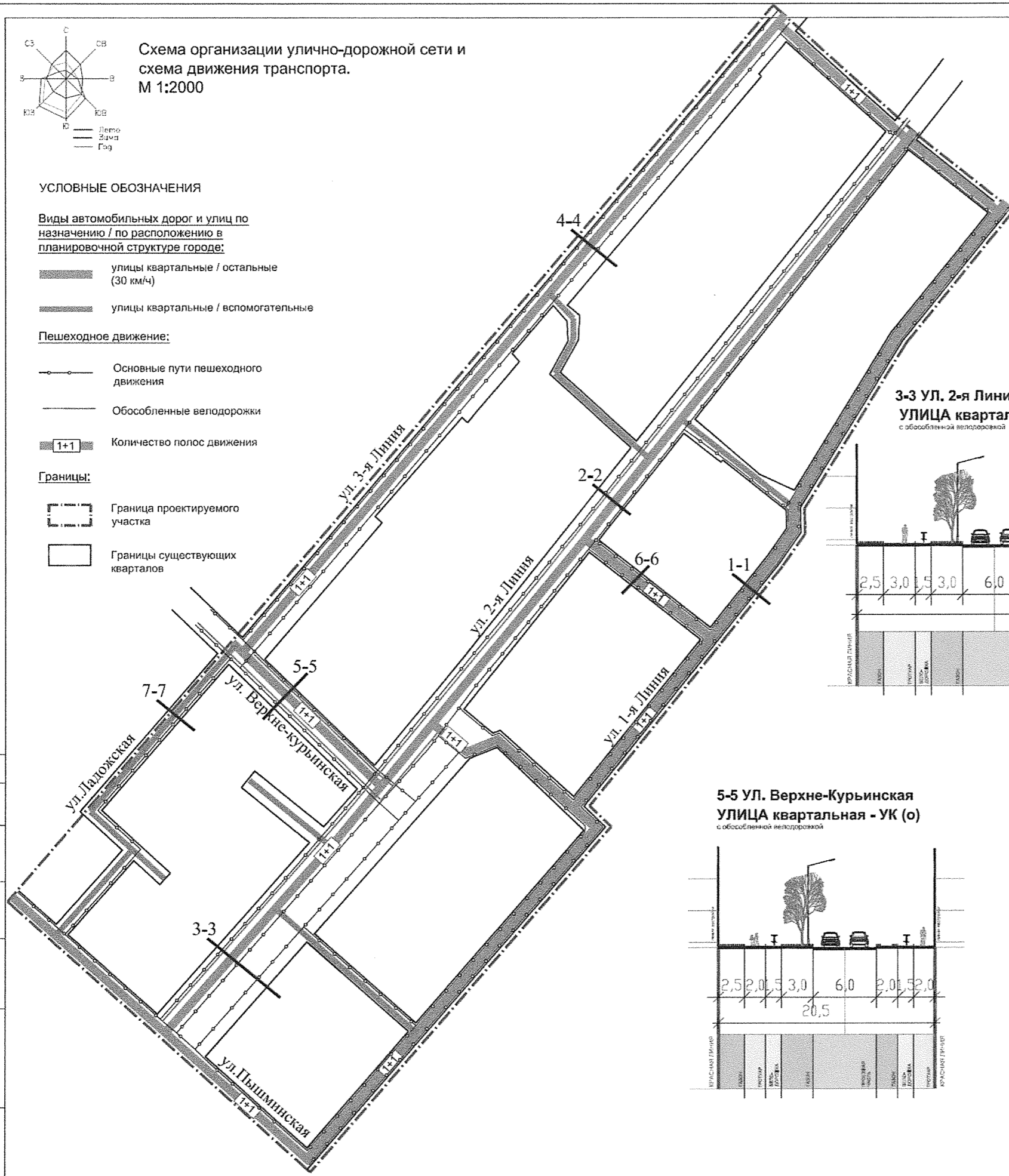
Пешеходное движение:

- Основные пути пешеходного движения
- Обособленные велодорожки

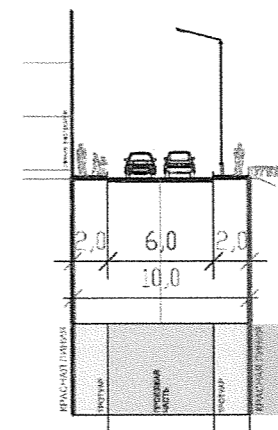
Количество полос движения

Границы:

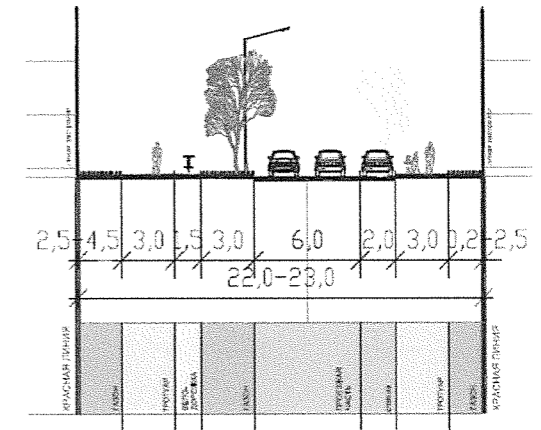
- Граница проектируемого участка
- Границы существующих кварталов



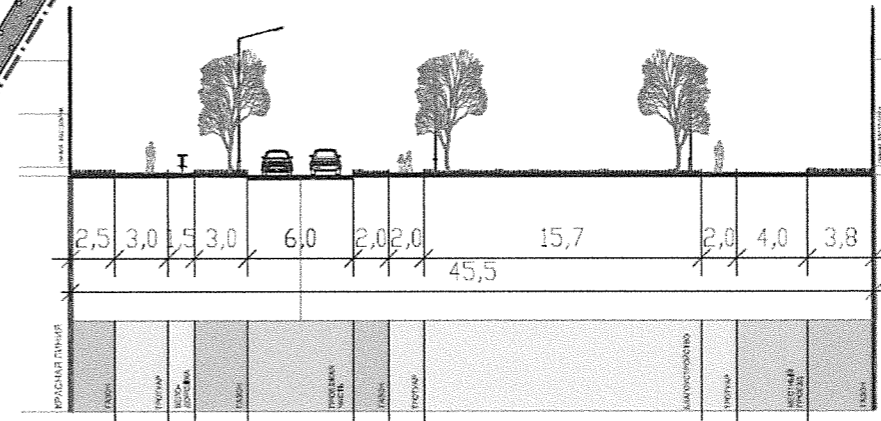
1-1 УЛ. 1-я Линия  
УЛИЦА квартальная - УК (д)  
вдоль кромки серогоз. леса, долины рек



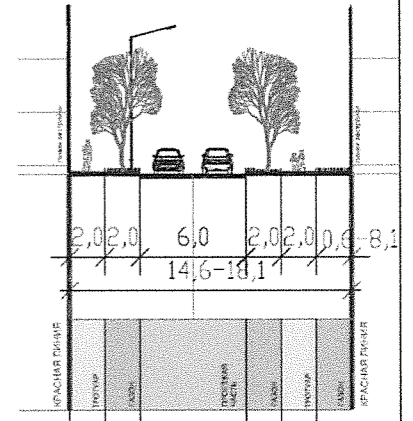
2-2 УЛ. 2-я Линия  
УЛИЦА квартальная - УК (о)  
с обособленной велодорожкой



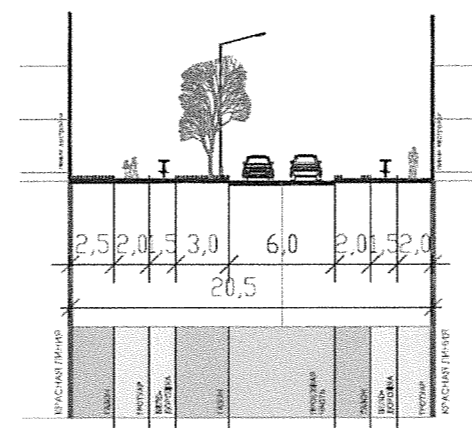
3-3 УЛ. 2-я Линия (с благоустройством)  
УЛИЦА квартальная - УК (о)  
с обособленной велодорожкой



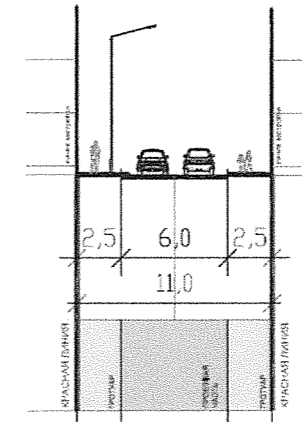
4-4 УЛ. 3-я Линия  
УЛИЦА квартальная - УК (о)



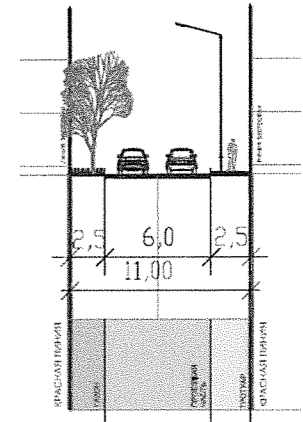
5-5 УЛ. Верхне-Курьинская  
УЛИЦА квартальная - УК (о)  
с обособленной велодорожкой



6-6  
УЛИЦА квартальная - УК (о)



7-7 УЛ. Ладужская  
УЛИЦА квартальная - УК (о)



			<b>69-12-ППТ</b>		
			Проект планировки территории, ограниченной ул. Ладужской, ул. 3-й линией, р. Камой и ул. Пышминской в Мотовилихинском районе г. Перми		
			Утверждаемая часть		
ГАП	Горчаковская	09.13	ПП	3	
Архитектор	Катьшева	09.13			
			Схема организации улично-дорожной сети. Схема движения транспорта.		
			ИП "Горчаковская ЛН"		