

Утверждена

(наименование документа об утверждении, включая наименования органов государственной власти или

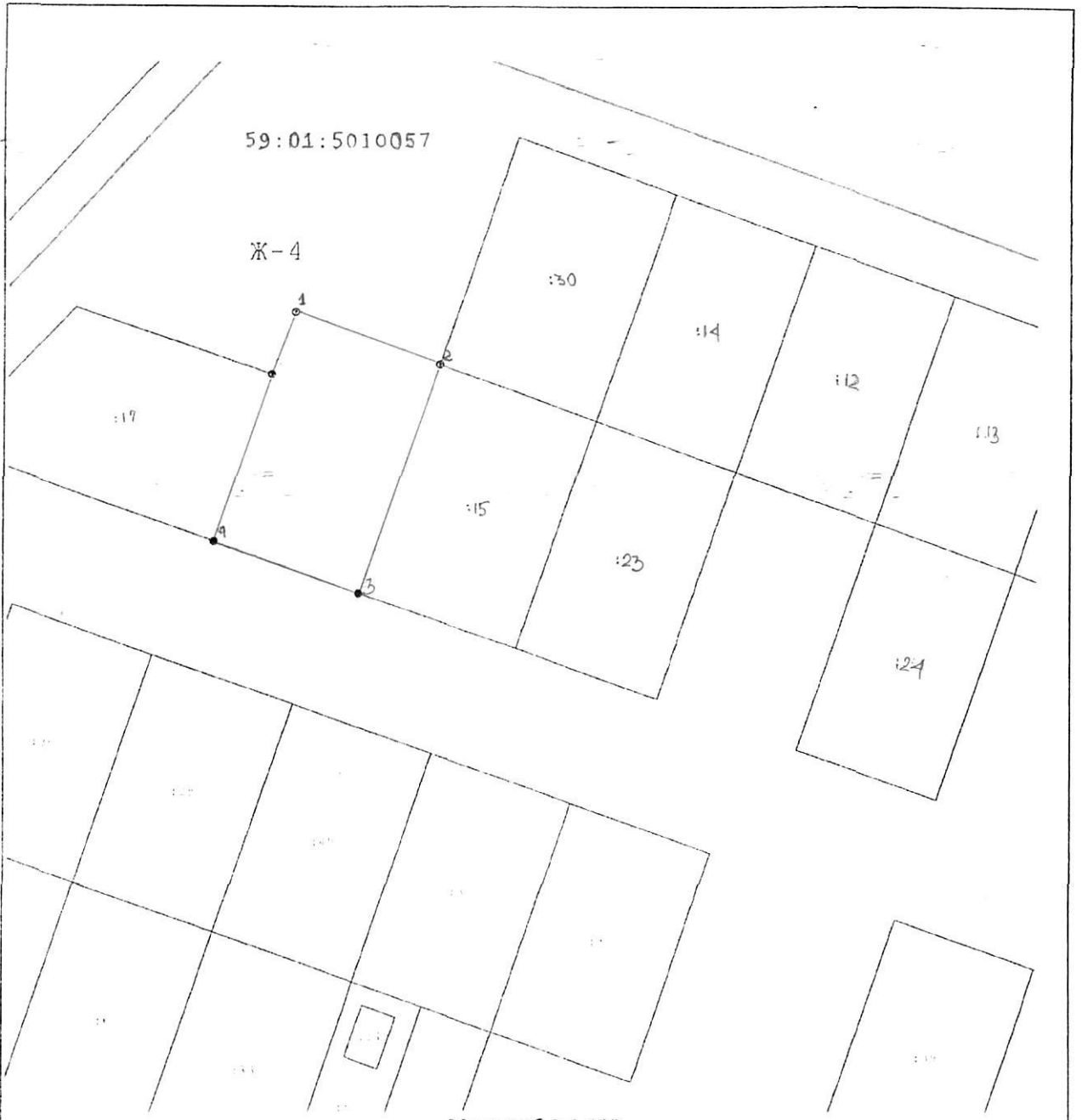
органов местного самоуправления, принявших решение об утверждении схемы или

подписавших соглашение о перераспределении земельных участков)

от _____ № _____





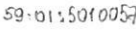

**Схема расположения земельного участка или земельных
участков на кадастровом плане территории**

Площадь земельного участка		1 053 м ²	
Обозначение характерных точек границ	Координаты, м		
	X	Y	
1	2	3	
1	510 092,88	2 242 765,09	
2	510 083,92	2 242 789,75	
3	510 046,30	2 242 775,98	
4	510 054,94	2 242 751,53	
5	510 082,32	2 242 761,07	
1	510 092,88	2 242 765,09	



Масштаб 1:1 000

Условные обозначения:

-  - Существующая часть границы, имеющиеся в ГКН сведения о которой достаточны для определения ее местоположения
-  - вновь образованная часть границы, сведения о которой достаточны для определения ее местоположения
-  - Часть границы квартала
-  - Ж-4 - Зона индивидуальной жилой застройки городского типа
-  - 59:01:5010057 - Номер кадастрового квартала
-  - Образуемая точка, сведения о которой позволяют однозначно определить ее местоположение