

## Утверждена

(наименование документа об утверждении, включая наименования органов государственной власти или

органов местного самоуправления, принявших решение об утверждении схемы или

подписавших соглашение о перераспределении земельных участков)

от \_\_\_\_\_

№ \_\_\_\_\_

### Схема расположения земельного участка или земельных участков на кадастровом плане территории





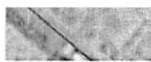
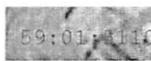
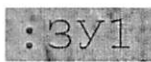

Площадь земельного участка		1 000 м <sup>2</sup>	
Обозначение характерных точек границ	Координаты, м		
	X	Y	
1	2	3	
н5	521 641,21	2 253 626,23	
н4	521 619,58	2 253 657,24	
н3	521 595,27	2 253 641,00	
н2	521 617,29	2 253 617,14	
н1	521 625,38	2 253 615,06	
н5	521 641,21	2 253 626,23	

система координат МСК-59 зона 2



Масштаб 1:500

**Условные обозначения:**

-  - вновь образованная часть границы, сведения о которой достаточны для определения ее местоположения
-  - характерная точка границы, сведения о которой позволяют однозначно определить ее положение на местности
-  - кадастровый квартал
-  - границы кадастрового квартала
-  - границы земельных участков, сведения о которых имеются
-  - кадастровые номера земельных участков, сведения о которых имеются
-  - обозначение образуемого земельного участка
-  - обозначение функционального зонирования согласно схеме функционального зонирования Генерального плана г.Перми (Ж-4 зона индивидуальной жилой застройки городского типа)