

Утверждена

(наименование документа об утверждении, включая наименования

органов государственной власти или органов местного

самоуправления, принявших решение об утверждении схемы

или подписавших соглашение о перераспределении земельных участков)

от \_\_\_\_\_ № \_\_\_\_\_

**Схема расположения земельного участка  
или земельных участков  
на кадастровом плане территории**

Условный номер земельного участка - :3У1

Площадь земельного участка - 2000 кв.м


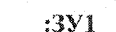


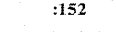
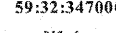
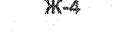



М 1:1000

Система координат МСК 59

Обозначение характерных точек грани	Координаты, м	
	X	Y
	:3У1	
1	514582.22	2233813.89
2	514574.68	2233841.47
3	514565.74	2233876.38
4	514539.16	2233869.00
5	514537.81	2233861.10
6	514543.41	2233830.49
7	514554.35	2233807.12

**Условные обозначения:**

-  Границы образуемых земельных участков
-  :3У1 Условный номер образуемого земельного участка
-  Границы земельных участков по сведениям ГКН
-  Границы кадастровых кварталов
-  :152 Номер земельного участка в кадастровом квартале
-  59:32:3470001 Номер кадастрового квартала
-  Ж-4 Зона индивидуальной жилой застройки городского типа
-  3001 ЗОУИТ