

Утверждена

(наименование документа об утверждении, включая наименования

органов государственной власти или органов местного

самоуправления, принявших решение об утверждении схемы

или подписавших соглашение о перераспределении земельных участков)

от _____ № _____

Схема расположения земельного участка или земельных участков на кадастровом плане территории

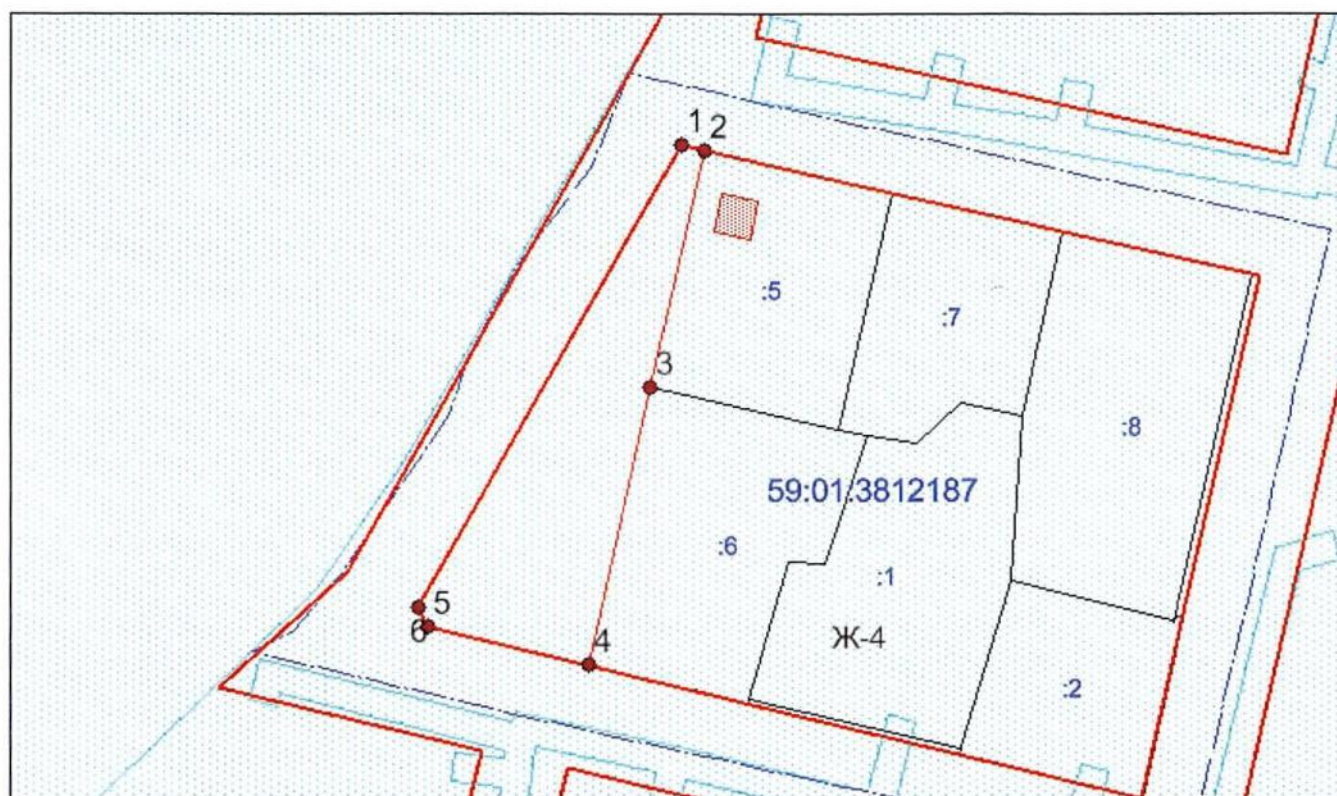
Условный номер земельного участка -

Площадь земельного участка 1038 м²

Обозначение характерных точек границ	Координаты, м		Обозначение характерных точек границ	Координаты, м	
	X	Y		X	Y
1	2	3	4	5	6
1	529741,60	2240567,96	4	529669,95	2240555,31
2	529740,90	2240571,14	5	529675,34	2240533,03
3	529708,27	2240563,86	6	529678,07	2240531,84

Система координат: МСК-59

Квартал: 59:01:3812187








Масштаб 1:1000

Условные обозначения см. на следующем листе

Схема расположения земельного участка или земельных участков на кадастровом плане территории

Условные обозначения:

	Красные линии
	Граница образуемого земельного участка
	Граница земельного участка, учтенного в ГКН
	Граница кадастрового квартала
	Граница зон с особым использованием территории
:22	Обозначение кадастрового номера земельного участка
59:01:3812187	Обозначение кадастрового квартала
Ж-4	Обозначение территориальной зоны