

Утверждена

(наименование документа об утверждении, включая наименования

органов государственной власти или органов местного

самоуправления, принявших решение об утверждении схемы

или подписавших соглашение о перераспределении земельных участков)

от _____ № _____

Схема расположения земельного участка или земельных участков на кадастровом плане территории

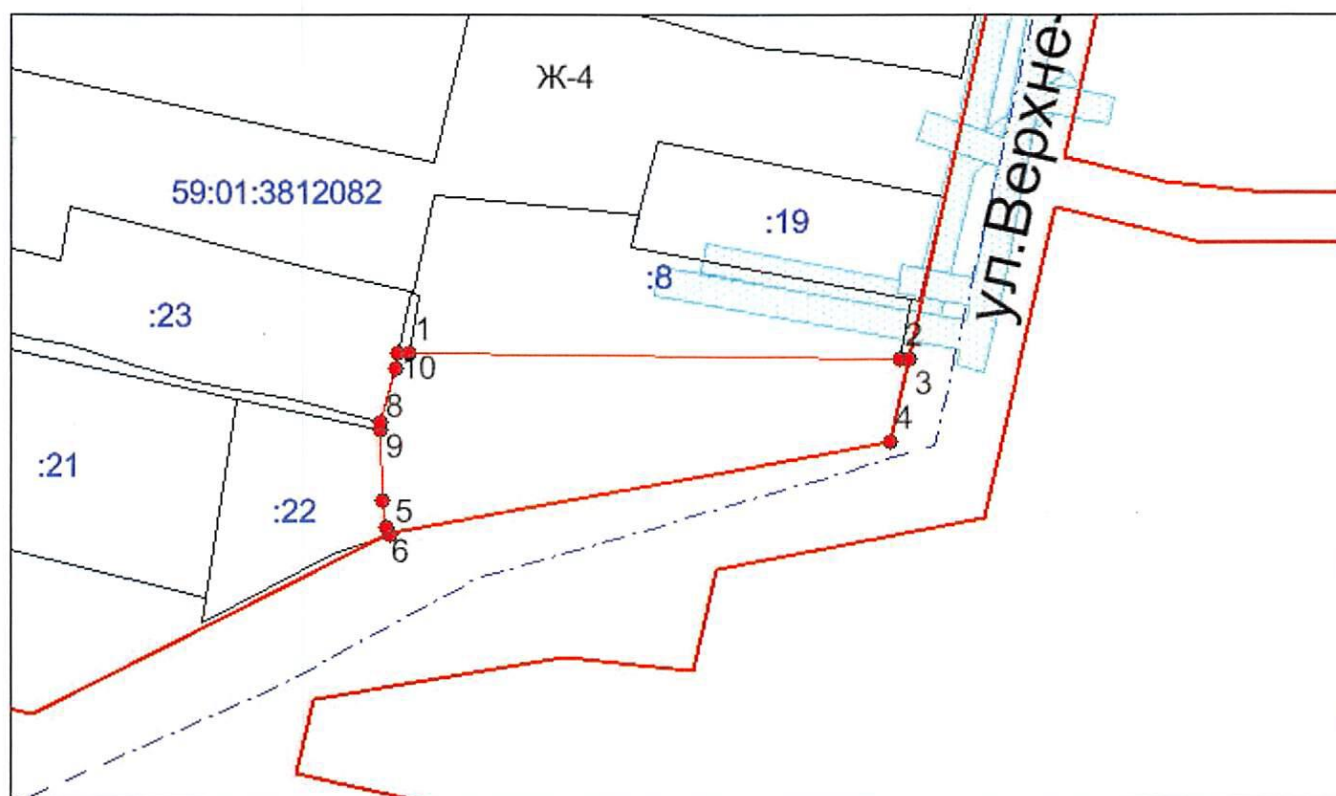
Условный номер земельного участка -

Площадь земельного участка 1279 м²

Обозначение характерных точек границ	Координаты, м		Обозначение характерных точек границ	Координаты, м	
	X	Y		X	Y
1	2	3	4	5	6
1	530153.10	2241222.00	7	530132.84	2241218.25
2	530152.22	2241289.50	8	530142.54	2241218.04
3	530152.22	2241290.89	9	530143.50	2241218.01
4	530141.07	2241288.37	10	530151.12	2241219.95
5	530128.12	2241219.15	11	530153.20	2241220.43
6	530128.91	2241218.76	1	530153.10	2241222.00

Система координат: МСК-59

Квартал: 59:01:3812082








Масштаб 1:1000

Условные обозначения см. на следующем листе

Схема расположения земельного участка или земельных участков на кадастровом плане территории

Условные обозначения:

	Красные линии
	Граница образуемого земельного участка
	Граница земельного участка, учтенного в ГКН
	Граница кадастрового квартала
	Граница зон с особым использованием территории
:22	Обозначение кадастрового номера земельного участка
59:01:3812082	Обозначение кадастрового квартала
Ж-4	Обозначение территориальной зоны