

Утверждена

(наименование документа об утверждении, включая наименования

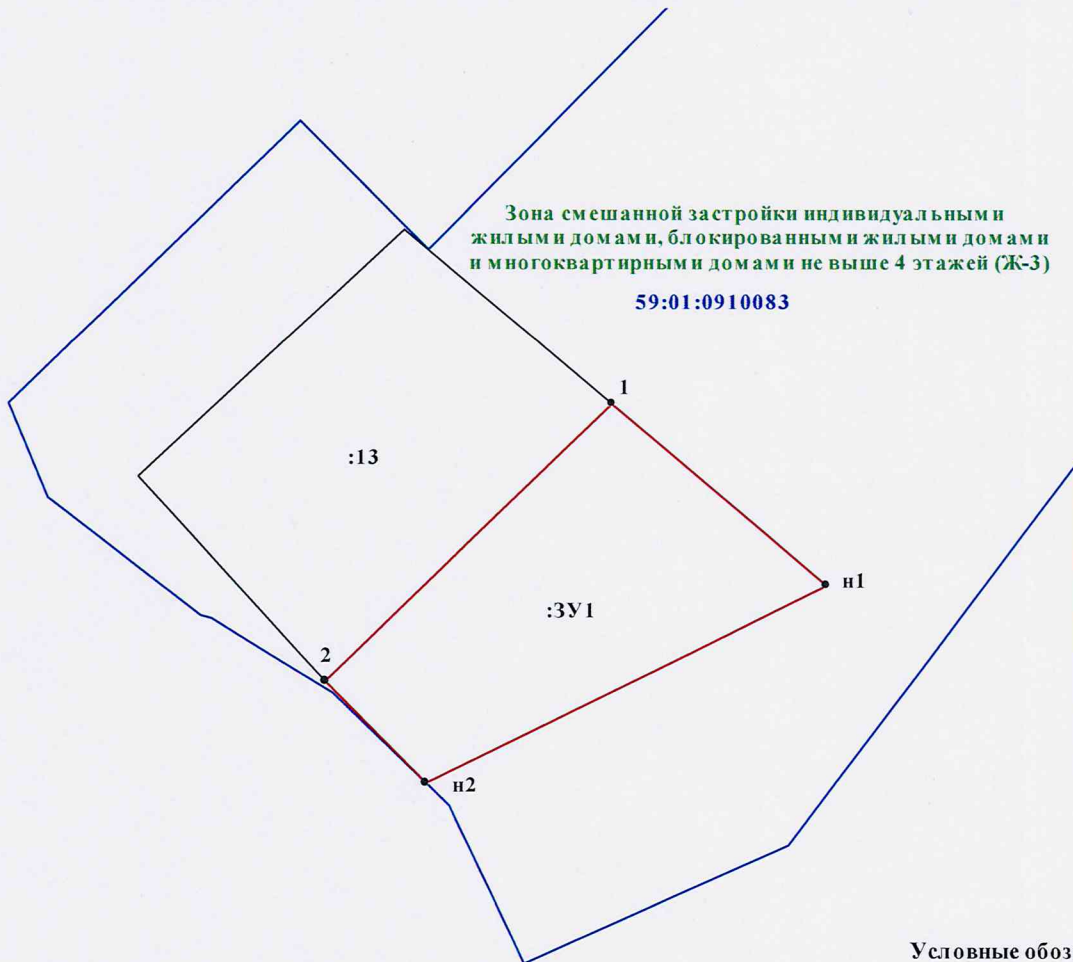
органов государственной власти или органов местного

самоуправления, принявших решение об утверждении схемы

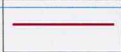




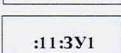
или подписавших соглашение о перераспределении земельных участков)

от _____ № _____

**Схема расположения земельного участка или земельных участков
на кадастровом плане территории 59:01:0919008 (КУВИ-001/2018-14331291 от 27.11.2018 г.)**



Условные обозначения:

-  - вновь образованная часть границы, сведения о которой достаточны для определения её местоположения
-  - существующая часть границы, имеющиеся в ГКН сведения о которой достаточны для определения её местоположения
-  - граница кадастрового квартала
-  - надпись номера кадастрового квартала
-  - надписи кадастрового номера существующего земельного участка
-  - обозначение вновь образованного земельного участка

Система координат - МСК-59, зона 2		
Условный номер земельного участка - :ЗУ1		
Площадь земельного участка - 1649 кв.м		
Обозначение характерных точек границ	Координаты, м	
	X, м	Y, м
1	2	3
1	515355,95	2239932,69
н1	515330,88	2239962,37
н2	515303,59	2239906,75
2	515317,75	2239892,86
1	515355,95	2239932,69