

\_\_\_\_\_

\_\_\_\_\_

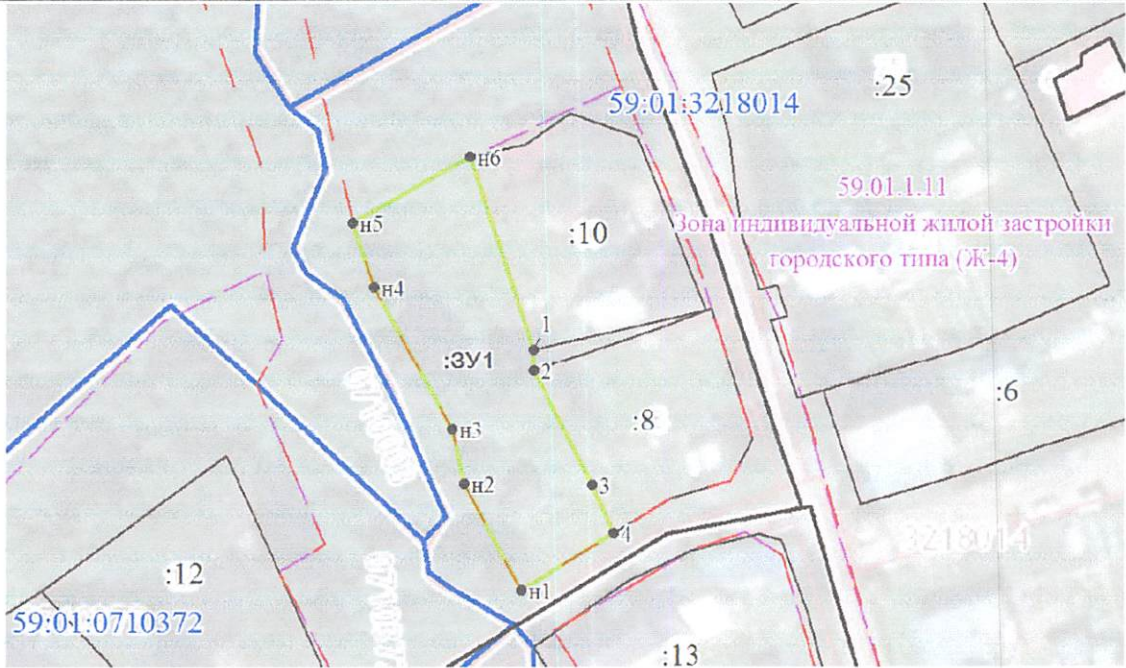
\_\_\_\_\_

**СХЕМА**  
расположения земельного участка или земельных участков на кадастровом плане территории

Условный номер земельного участка :ЗУ1		
Площадь земельного участка 865 м <sup>2</sup>		
Обозначение характерных точек границ	Координаты, м	
	X	Y
1	520758.51	2232723.82
2	520755.62	2232723.82
3	520740.22	2232731.75
4	520733.75	2232734.69
н1	520726.07	2232722.01
н2	520740.41	2232714.33
н3	520747.69	2232712.70
н4	520767.02	2232702.13
н5	520775.72	2232699.29
н6	520784.50	2232715.33

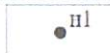
Система координат: МСК-59

Квартал: 59:01:3218014



Масштаб 1:1000

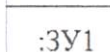
Условные обозначения:



Характерная точка границы образуемого земельного участка



Граница образуемого земельного участка




Надпись образуемого земельного участка



Объект капитального строительства




Граница земельного участка по сведениям ЕГРН




Надпись кадастрового номера земельного участка



Граница территориальной зоны



Обозначение границы территориальной зоны



Красные линии



Граница кадастрового квартала



Обозначение кадастрового квартала