

Утверждена

от _____

№ _____

Схема расположения земельного участка или земельных участков на кадастровом плане территории





Условный номер земельного участка: -

Система координат: МСК-59

Площадь земельного участка: 587 кв.м.

Обозначение характерных точек границ	Координаты, м	
	X	Y
1	2	3
1	523 049,67	2 252 915,24
2	523 048,21	2 252 919,62
3	523 027,71	2 252 948,88
4	523 023,23	2 252 942,99
5	523 014,70	2 252 936,85
6	523 031,91	2 252 913,39

Условные обозначения:

-  - граница образуемого земельного участка
-  - границы земельных участков, включенные в ЕГРН
-  - граница кадастрового квартала
-  - красные линии

59:01:5110031 - надпись номера кадастрового квартала

Ж-4 - зона индивидуальной жилой застройки городского типа

59:01:5110031

