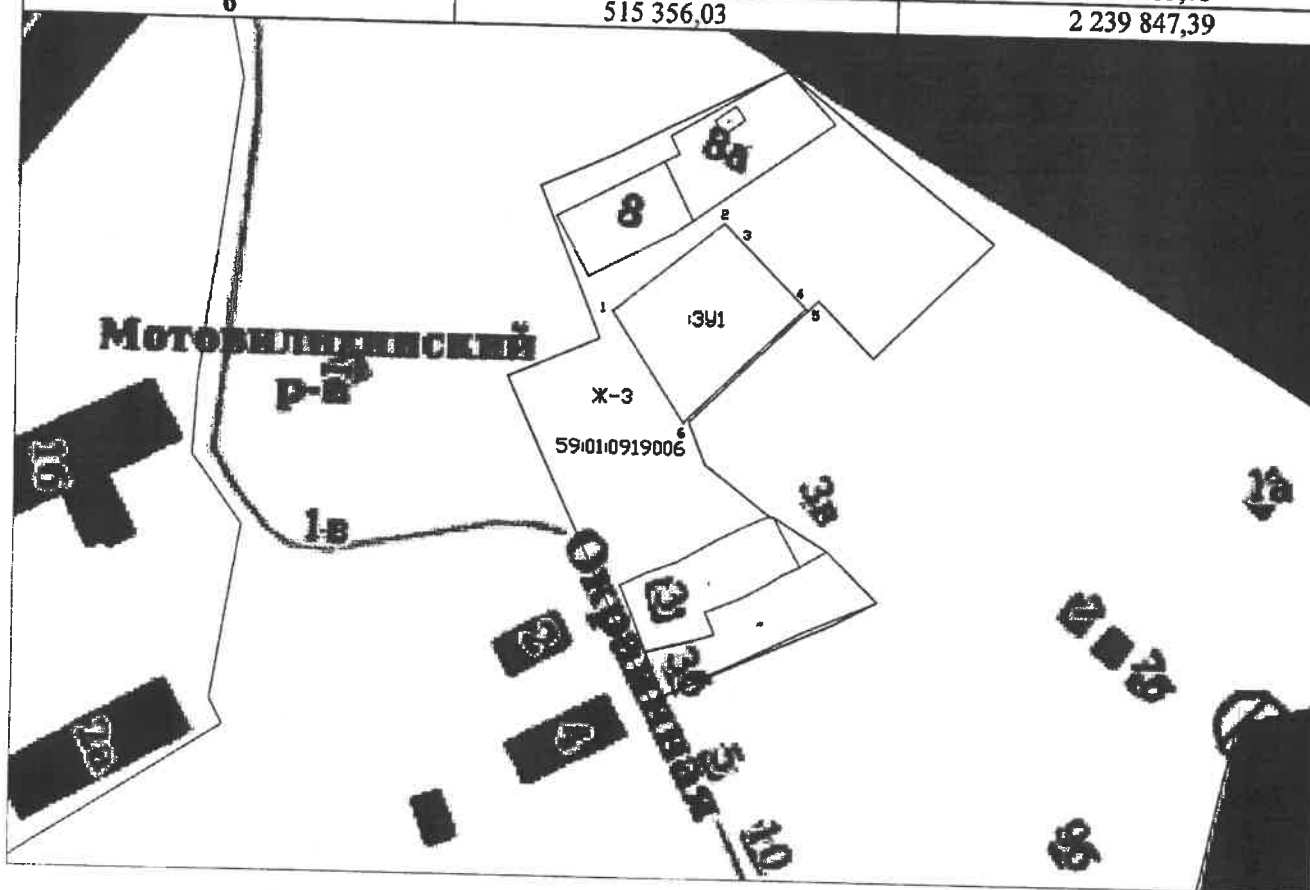


**СХЕМА РАСПОЛОЖЕНИЯ ЗЕМЕЛЬНОГО УЧАСТКА НА КАДАСТРОВОМ ПЛАНЕ ТЕРРИТОРИИ**

Условный номер земельного участка: ЗУ1





Площадь образуемого земельного участка: 1922 кв.м

Обозначение характерных точек	Координаты, м	
	X	Y
1	515 390,59	2 239 824,26
2	515 418,96	2 239 859,46
3	515 415,10	2 239 863,31
4	515 393,85	2 239 884,50
5	515 392,62	2 239 885,73
6	515 356,03	2 239 847,39



Масштаб 1:2000

Условные обозначения:

-  - вновь образованная часть границы, сведения о которой достаточны для определения её местоположения
-  - граница земельного участка, установленная в соответствии с федеральным законодательством, включенная в ЕГРН и не изменяемая при проведении кадастровых работ
- 59:01:0919006 - номер кадастрового квартала
-  - граница кадастрового квартала
- 1 - характерная точка границы, сведения о которой позволяют однозначно определить её положение на местности
- :ЗУ1 - обозначение образуемого земельного участка
- Ж-3 - обозначение территориальной зоны
-  - граница лесов