

Утверждена

(наименование документа об утверждении, включая наименования

органов государственной власти или органов местного

самоуправления, принявших решение об утверждении схемы

или подписавших соглашение о перераспределении земельных участков)








от \_\_\_\_\_ № \_\_\_\_\_

### Схема расположения земельного участка или земельных участков на кадастровом плане территории

Условный номер земельного участка	-	
Площадь земельного участка	2000	м <sup>2</sup>
Кадастровый квартал	59:01:2010329	
Система координат	МСК-59, зона 2	
Обозначение характерных точек границ	Координаты, м	
	X	Y
1	2	3
1	519704.39	2228919.88
2	519700.28	2228860.84
3	519699.67	2228855.40
4	519730.11	2228851.04
5	519735.87	2228914.52
1	519704.39	2228919.88



Масштаб 1: 800

-  Характерная точка границы, сведения о которой позволяют однозначно определить ее положение на местности
-  Вновь образованная часть границы, сведения о которой достаточны для определения ее местоположения
-  Существующая часть границы, имеющиеся в ЕГРН сведения о которой достаточны для определения ее местоположения
-  :10 Надписи кадастрового номера земельного участка
-  Граница охранной зоны, территориальной зоны
-  Граница кадастрового квартала
-  Красные линии