





СХЕМА РАСПОЛОЖЕНИЯ ЗЕМЕЛЬНОГО УЧАСТКА ИЛИ ЗЕМЕЛЬНЫХ УЧАСТКОВ НА КАДАСТРОВИМ ПЛАНЕ ТЕРРИТОРИИ



УСЛОВНЫЕ ОБОЗНАЧЕНИЯ

-  Граница образуемого участка
-  Кадастровый квартал
-  Красные линии

Масштаб 1:350

Система координат: МСК-59

УТВЕРЖДЕНА
распоряжением заместителя главы
администрации города Перми -
начальника
департамента земельных отношений
от _____ № _____

Условный кадастровый номер земельного участка:		Площадь земельного участка: 618	
Обозначение характерных точек	Координаты, м	X	Y
1	520566.23	2232985.60	
2	520544.55	2232998.86	
3	520544.32	2233004.24	
4	520553.43	2233019.43	
5	520576.92	2233005.73	