

УТВЕРЖДЕНА

СХЕМА

расположения земельного участка или земельных участков на кадастровом плане территории

Условный номер земельного участка: ЗУ1		
Площадь земельного участка 1300 м ²		
Обозначение характерных точек границ	Координаты, м	
	X	Y
1	518816.95	2237035.76
2	518751.69	2237074.63
3	518726.58	2237030.79
4	518730.04	2237028.46
5	518737.76	2237023.63
6	518743.27	2237021.61
7	518762.84	2237059.79
8	518765.78	2237058.11
9	518808.13	2237033.59
10	518813.77	2237030.37
1	518816.95	2237035.76


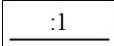


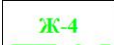

Система координат: МСК-59

Квартал: 59:01:4219041



Масштаб 1:1000

Условные обозначения:

	Обозначение образуемого земельного участка
	Земельный участок по сведениям ЕГРН
	Красные линии
	Граница охранной зоны
	Зона индивидуальной жилой застройки городского типа
	Обозначение кадастрового квартала