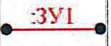
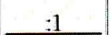






Масштаб 1:500

Условные обозначения:

	Обозначение образуемого земельного участка
	Земельный участок по сведениям ЕГРН
	Красные линии
	Граница охранной зоны
	Зона индивидуальной жилой застройки городского типа
	Обозначение кадастрового квартала

УТВЕРЖДЕНА

СХЕМА

расположения земельного участка или земельных участков на кадастровом плане территории

Условный номер земельного участка: ЗУ1		
Площадь земельного участка 702 м ²		
Обозначение характерных точек границ	Координаты, м	
	X	Y
1	2	3
1	519267.99	2237567.56
2	519280.86	2237560.64
3	519302.46	2237601.08
4	519284.33	2237603.26
5	519277.21	2237592.61
6	519275.07	2237588.12
7	519274.95	2237583.07
8	519273.94	2237580.13
9	519271.74	2237575.26
10	519271.98	2237575.13
11	519268.38	2237568.32
1	519267.99	2237567.56
Система координат: МСК-59		
Квартал: 59:01:4211234		