

СХЕМА РАСПОЛОЖЕНИЯ ЗЕМЕЛЬНОГО УЧАСТКА НА КАДАСТРОВОМ ПЛАНЕ ТЕРРИТОРИИ








УТВЕРЖДЕНА

Условный кадастровый номер земельного участка: 59:01:2512479:3У		
Площадь земельного участка: 816 кв.м		
Обозначение характерных точек	Координаты, м	
	X	Y
1	533071.99	2236209.89
2	533069.20	2236199.34
3	533051.19	2236204.15
4	533026.65	2236203.95
5	533029.68	2236228.75
6	533053.61	2236222.45

Система координат: МСК-59

Условные обозначения:

-  Граница образуемого земельного участка
-  Поворотная точка
-  Граница кадастрового квартала
-  Земельные участки по сведениям ЕГРН
-  Красные линии

Масштаб 1:300