

Утверждена

(наименование документа об утверждении, включая наименования органов государственной власти или

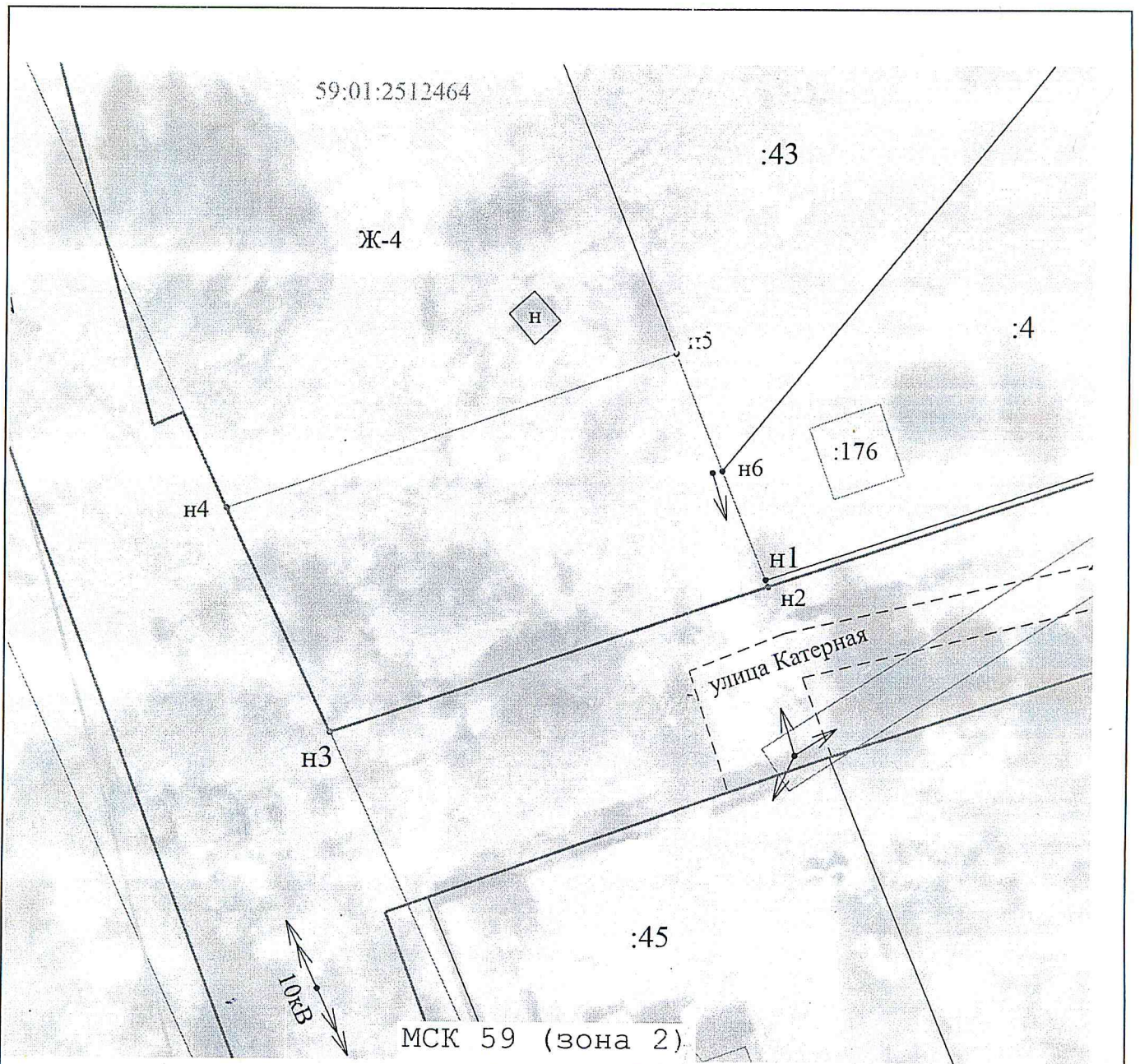
органов местного самоуправления, принявших решение об утверждении схемы или

подписавших соглашение о перераспределении земельных участков)

от _____ № _____







Схема расположения земельного участка или земельных участков на кадастровом плане территории

Площадь земельного участка		750 м ²	
Обозначение характерных точек границ	Координаты, м		
	X	Y	
1	2	3	
н1	533 511,87	2 235 821,38	
н2	533 511,31	2 235 821,57	
н3	533 499,38	2 235 786,50	
н4	533 517,47	2 235 778,19	
н5	533 530,02	2 235 814,13	
н6	533 520,66	2 235 817,86	
н1	533 511,87	2 235 821,38	



Масштаб 1:500

Условные обозначения:

-  - вновь образованная часть границы, сведения о которой достаточны для определения ее местоположения
-  - существующая часть границы, имеющиеся в ГКН сведения о которой достаточны для определения ее местоположения
-  - граница объекта капитального строительства
-  - граница зон с особыми условиями использования территорий
-  - красные линии
-  - граница кадастрового квартала
- 59:01:2512464 - номер кадастрового квартала
- :44 - обозначение кадастрового номера земельного участка
- Ж-4 - обозначение территориальной зоны