

Утверждена

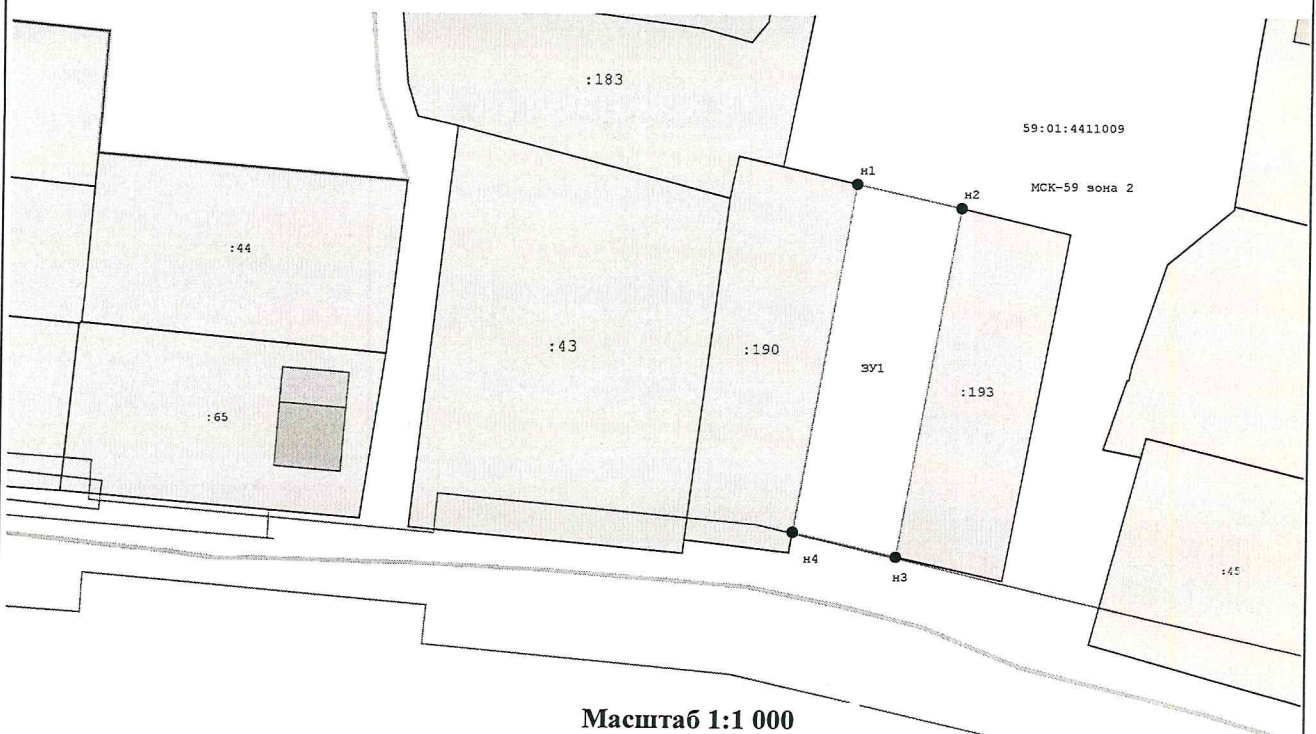
(наименование документа об утверждении, включая наименования органов государственной власти или органов местного самоуправления, принявших решение об утверждении схемы или подписавших соглашение о перераспределении земельных участков)

от _____ № _____

Схема расположения земельного участка или земельных участков на кадастровом плане территории











Система координат: МСК-59 зона 2	
Условный номер земельного участка	:ЗУ1
Площадь земельного участка	713 м ²

Обозначение характерных точек границ	Координаты		Обозначение характерных точек границ	Координаты	
	X	Y		X	Y
н1	511 421,72	2 234 557,35	н4	511 373,80	2 234 549,03
н2	511 418,50	2 234 571,71	н1	511 421,72	2 234 557,35
н3	511 370,45	2 234 563,23			



Масштаб 1:1 000

Условные обозначения:

-  - Вновь образованная часть границы, сведения о которой достаточны для определения ее местоположения
-  - Граница кадастрового квартала
-  н3 - Образуемая точка, сведения о которой позволяют однозначно определить ее местоположение
-  ЗУ1 - Обозначение образуемого земельного участка
-  :110 - Образуемый земельный участок
-  - Граница ОКС
-  :110 - Кадастровый номер земельного участка
-  :110 - Земельный участок включенный в ЕГРН
-  МСК-59, зона 2 - Система координат
-  59:01:2510409 - Номер кадастрового квартала