

Филиал Федерального государственного бюджетного учреждения "Федеральная кадастровая палата Федеральной службы государственной регистрации, кадастра и картографии" по Пермскому краю
полное наименование органа регистрации прав

Выписка из Единого государственного реестра недвижимости об объекте недвижимости
Сведения о характеристиках объекта недвижимости

На основании запроса от 12.01.2023, поступившего на рассмотрение 12.01.2023, сообщаем, что согласно записям Единого государственного реестра недвижимости:

Раздел 1 Лист 1

Земельный участок			
вид объекта недвижимости			

Лист № 1 раздела 1	Всего листов раздела 1: 5	Всего разделов: 7	Всего листов выписки: 15
--------------------	---------------------------	-------------------	--------------------------

12.01.2023г. № КУВИ-001/2023-5027616	
Кадастровый номер:	59:01:1717003:139
Номер кадастрового квартала:	59:01:1717003
Дата присвоения кадастрового номера:	12.12.2019

Ранее присвоенный государственный учетный номер:	данные отсутствуют
Местоположение:	Пермский край, г. Пермь, Кировский р-н, ул. Нижнекамская
Площадь:	927 +/- 11
Кадастровая стоимость, руб.:	984383.58
Кадастровые номера расположенных в пределах земельного участка объектов недвижимости:	данные отсутствуют
Кадастровые номера объектов недвижимости, из которых образован объект недвижимости:	данные отсутствуют
Кадастровые номера образованных объектов недвижимости:	данные отсутствуют
Категория земель:	Земли населенных пунктов
Виды разрешенного использования:	для индивидуального жилищного строительства
Сведения о кадастровом инженере:	32459, образованием земельного участка из земель, находящихся в государственной или муниципальной собственности, расположенного по адресу: Пермский край, Пермь г, Кировский р-н, Нижнекамская ул
Сведения о лесах, водных объектах и об иных природных объектах, расположенных в пределах земельного участка:	данные отсутствуют

полное наименование должности	 ДОКУМЕНТ ПОДПИСАН ЭЛЕКТРОННОЙ ПОДПИСЬЮ	инициалы, фамилия
	Сертификат: 64575127400433833109200328139839306360 Владелец: ФЕДЕРАЛЬНАЯ СЛУЖБА ГОСУДАРСТВЕННОЙ РЕГИСТРАЦИИ, КАДАСТРА И КАРТОГРАФИИ Действителен: с 17.05.2022 по 10.08.2023	

Земельный участок			
вид объекта недвижимости			
Лист № 2 раздела 1	Всего листов раздела 1: 5	Всего разделов: 7	Всего листов выписки: 15
12.01.2023г. № КУВИ-001/2023-5027616			
Кадастровый номер:		59:01:1717003:139	
Сведения о том, что земельный участок полностью расположен в границах зоны с особыми условиями использования территории, территории объекта культурного наследия, публичного сервитута:	<p>Земельный участок полностью расположен в границах зоны с реестровым номером 59:32-6.553 от 27.04.2015, ограничение использования земельного участка в пределах зоны: Постановление Правительства РФ от 11.03.2010 N 138 "Об утверждении Федеральных правил использования воздушного пространства Российской Федерации": "Запрещается размещать в полосах воздушных подходов на удалении до 30 км, а вне полос воздушных подходов - до 15 км от контрольной точки аэродрома объекты выбросов (размещения) отходов, животноводческие фермы, скотобойни и другие объекты, способствующие привлечению и массовому скоплению птиц.", вид/наименование: Зона с особыми условиями использования - Приаэродромная территория аэродрома аэропорта Большое Савино, тип: Охранная зона транспорта, дата решения: 11.03.2010, номер решения: 138, наименование ОГВ/ОМСУ: Правительство Российской Федерации Земельный участок полностью расположен в границах зоны с реестровым номером 59:01-6.3928 от 14.01.2015, ограничение использования земельного участка в пределах зоны: В соответствии со ст. 65 Водного кодекса Российской Федерации от 03 июня 2006 года № 74-ФЗ в границах прибрежной защитной полосы запрещается: 1) использование сточных вод для удобрения почв; 2) размещение кладбищ, скотомогильников, мест захоронения отходов производства и потребления, химических, взрывчатых, токсичных, отравляющих и ядовитых веществ, пунктов захоронения радиоактивных отходов; 3) осуществление авиационных мер по борьбе с вредителями и болезнями растений; 4) движение и стоянка транспортных средств (кроме специальных транспортных средств), за исключением их движения по дорогам и стоянки на дорогах и в специально оборудованных местах, имеющих твердое покрытие; 5) распашка земель; 6) размещение отвалов размываемых грунтов; 7) выпас сельскохозяйственных животных и организация для них летних лагерей, ванн., вид/наименование: Часть прибрежной защитной полосы Воткинского водохранилища, тип: Прибрежная защитная полоса, решения: 1. дата решения: 07.07.2014, номер решения: 164, наименование ОГВ/ОМСУ: Камское бассейновое водное управление Федерального агентства водных ресурсов 2. дата решения: 10.01.2009, номер решения: 17, наименование ОГВ/ОМСУ: Правительство Российской Федерации 3. дата решения: 03.06.2006, номер решения: 74-ФЗ, наименование ОГВ/ОМСУ: Правительство Российской Федерации Земельный участок полностью расположен в границах зоны с реестровым номером 59:01-6.2096 от 15.01.2015, ограничение использования земельного участка в пределах зоны: В соответствии со ст. 65 Водного кодекса Российской Федерации от 03 июня 2006 года № 74-ФЗ в границах водоохранных зон запрещается: 1) использование сточных вод для удобрения почв; 2) размещение кладбищ, скотомогильников, мест захоронения отходов производства и потребления, химических, взрывчатых, токсичных, отравляющих и ядовитых веществ, пунктов захоронения радиоактивных отходов; 3) осуществление авиационных мер по борьбе с</p>		



ДОКУМЕНТ ПОДПИСАН
ЭЛЕКТРОННОЙ ПОДПИСЬЮ

Сертификат: 64575127400433833109200328139839306360

Владелец: ФЕДЕРАЛЬНАЯ СЛУЖБА ГОСУДАРСТВЕННОЙ
РЕГИСТРАЦИИ, КАДАСТРА И КАРТОГРАФИИ
Действителен: с 17.05.2022 по 10.08.2023

полное наименование должности

инициалы, фамилия

Земельный участок			
вид объекта недвижимости			
Лист № 3 раздела 1	Всего листов раздела 1: 5	Всего разделов: 7	Всего листов выписки: 15
12.01.2023г. № КУВИ-001/2023-5027616			
Кадастровый номер:		59:01:1717003:139	
Сведения о том, что земельный участок полностью расположен в границах зоны с особыми условиями использования территории, территории объекта культурного наследия, публичного сервитута:		вредителями и болезнями растений; 4) движение и стоянка транспортных средств (кроме специальных транспортных средств), за исключением их движения по дорогам и стоянки на дорогах и в специально оборудованных местах, имеющих твердое покрытие. В границах водоохранной зоны допускается проектирование, строительство, реконструкция, ввод в эксплуатацию, эксплуатация хозяйственных и иных объектов при условии оборудования таких объектов сооружениями, обеспечивающими охрану водных объектов от загрязнения, засорения и истощения вод в соответствии с водным законодательством и в области охраны окружающей среды., вид/наименование: Часть водоохранной зоны Воткинского водохранилища, тип: Водоохранная зона, решения: 1. дата решения: 07.07.2014, номер решения: 164, наименование ОГВ/ОМСУ: Камское бассейновое водное управление Федерального агентства водных ресурсов 2. дата решения: 10.01.2009, номер решения: 17, наименование ОГВ/ОМСУ: Правительство Российской Федерации 3. дата решения: 03.06.2006, номер решения: 74-ФЗ, наименование ОГВ/ОМСУ: Правительство Российской Федерации	
Сведения о том, что земельный участок расположен в границах особой экономической зоны, территории опережающего социально-экономического развития, зоны территориального развития в Российской Федерации, игровой зоны:		данные отсутствуют	
Сведения о том, что земельный участок расположен в границах особо охраняемой природной территории, охотничьих угодий, лесничеств:		данные отсутствуют	
Сведения о результатах проведения государственного земельного надзора:		данные отсутствуют	
Сведения о расположении земельного участка в границах территории, в отношении которой утвержден проект межевания территории:		данные отсутствуют	
Условный номер земельного участка:		данные отсутствуют	
Сведения о принятии акта и (или) заключении договора, предусматривающих предоставление в соответствии с земельным законодательством исполнительным органом государственным органом власти или органом местного самоуправления, находящегося в государственной или муниципальной собственности земельного участка для строительства наемного дома социального использования или наемного дома коммерческого использования:		данные отсутствуют	



ДОКУМЕНТ ПОДПИСАН
ЭЛЕКТРОННОЙ ПОДПИСЬЮ

Сертификат: 64575127400433833109200328139839306360

Владелец: ФЕДЕРАЛЬНАЯ СЛУЖБА ГОСУДАРСТВЕННОЙ

РЕГИСТРАЦИИ, КАДАСТРА И КАРТОГРАФИИ

Действителен: с 17.05.2022 по 10.08.2023

полное наименование должности

инициалы, фамилия

Земельный участок			
вид объекта недвижимости			
Лист № 4 раздела 1	Всего листов раздела 1: 5	Всего разделов: 7	Всего листов выписки: 15
12.01.2023г. № КУВИ-001/2023-5027616			
Кадастровый номер:		59:01:1717003:139	
Сведения о том, что земельный участок или земельные участки образованы на основании решения об изъятии земельного участка и (или) расположенного на нем объекта недвижимости для государственных или муниципальных нужд:		данные отсутствуют	
Сведения о том, что земельный участок образован из земель или земельного участка, государственная собственность на которые не разграничена:		Земельный участок образован из земель или земельного участка, государственная собственность на которые не разграничена. В соответствии с Федеральным законом от 25 октября 2001 г. № 137-ФЗ "О введении в действие Земельного кодекса Российской Федерации" орган Администрация города Перми уполномочен на распоряжение таким земельным участком.	
Сведения о наличии земельного спора о местоположении границ земельных участков:		данные отсутствуют	
Статус записи об объекте недвижимости:		Сведения об объекте недвижимости имеют статус "актуальные"	
Особые отметки:		Сведения об ограничениях права на объект недвижимости, обременениях данного объекта, не зарегистрированных в реестре прав, ограничений прав и обременений недвижимого имущества: вид ограничения (обременения): ограничения прав на земельный участок, предусмотренные статьей 56 Земельного кодекса Российской Федерации; срок действия: с 12.12.2019; реквизиты документа-основания: постановление "Об утверждении Федеральных правил использования воздушного пространства Российской Федерации" от 11.03.2010 № 138 выдан: Правительство Российской Федерации. вид ограничения (обременения): ограничения прав на земельный участок, предусмотренные статьей 56 Земельного кодекса Российской Федерации; срок действия: с 12.12.2019; реквизиты документа-основания: постановление "О порядке установления охранных зон объектов электросетевого хозяйства и особых условий использования земельных участков, расположенных в границах таких зон" от 24.02.2009 № 160 выдан: Правительство Российской Федерации. вид ограничения (обременения): ограничения прав на земельный участок, предусмотренные статьей 56 Земельного кодекса Российской Федерации; срок действия: с 12.12.2019; реквизиты документа-основания: приказ "Об установлении границ водоохранных зон и прибрежных защитных полос Воткинского водохранилища" от 07.07.2014 № 164 выдан: Камское бассейновое водное управление Федерального агентства водных ресурсов; постановление "Об утверждении правил установления на местности границ водоохранных зон и границ прибрежных защитных полос водных объектов" от 10.01.2009 № 17 выдан: Правительство Российской Федерации; водный кодекс Российской Федерации от 03.06.2006 № 74-ФЗ выдан: Правительство Российской Федерации. вид ограничения (обременения): ограничения прав на земельный участок, предусмотренные статьей 56 Земельного кодекса Российской Федерации; срок действия: с	



ДОКУМЕНТ ПОДПИСАН
ЭЛЕКТРОННОЙ ПОДПИСЬЮ

Сертификат: 64575127400433833109200328139839306360

Владелец: ФЕДЕРАЛЬНАЯ СЛУЖБА ГОСУДАРСТВЕННОЙ
РЕГИСТРАЦИИ, КАДАСТРА И КАРТОГРАФИИ
Действителен: с 17.05.2022 по 10.08.2023

полное наименование должности

инициалы, фамилия

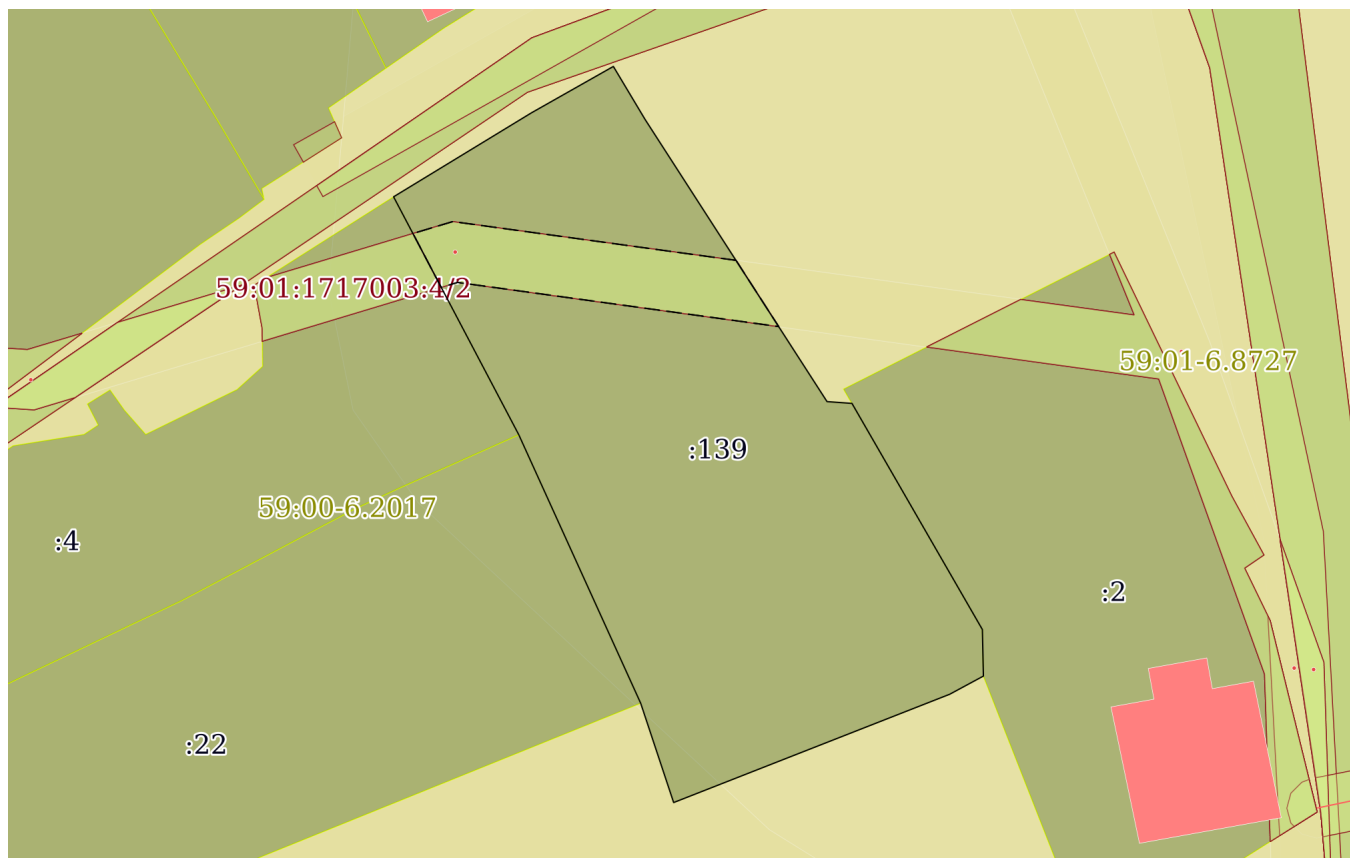
Земельный участок			
вид объекта недвижимости			
Лист № 5 раздела 1	Всего листов раздела 1: 5	Всего разделов: 7	Всего листов выписки: 15
12.01.2023г. № КУВИ-001/2023-5027616			
Кадастровый номер:		59:01:1717003:139	
		<p>12.12.2019; реквизиты документа-основания: приказ "Об установлении границ водоохранных зон и прибрежных защитных полос Воткинского водохранилища" от 07.07.2014 № 164 выдан: Камское бассейновое водное управление Федерального агентства водных ресурсов; постановление "Об утверждении правил установления на местности границ водоохранных зон и границ прибрежных защитных полос водных объектов" от 10.01.2009 № 17 выдан: Правительство Российской Федерации; водный кодекс Российской Федерации от 03.06.2006 № 74-ФЗ выдан: Правительство Российской Федерации. вид ограничения (обременения): ограничения прав на земельный участок, предусмотренные статьей 56 Земельного кодекса Российской Федерации; срок действия: с 09.03.2022; реквизиты документа-основания: распоряжение "Об установлении публичного сервитута в отдельных целях" от 12.01.2022 № 21-01-03-92 выдан: Департамент земельных отношений администрации города Перми. Земельный участок подлежит снятию с государственного кадастрового учета по истечении пяти лет со дня его государственного кадастрового учета, если на него не будут зарегистрированы права. Сведения, необходимые для заполнения раздела: 2 - Сведения о зарегистрированных правах, отсутствуют.</p>	
Получатель выписки:		Голева Екатерина Андреевна, действующий(ая) на основании документа "" ДЕПАРТАМЕНТ ЗЕМЕЛЬНЫХ ОТНОШЕНИЙ АДМИНИСТРАЦИИ ГОРОДА ПЕРМИ	

полное наименование должности	 ДОКУМЕНТ ПОДПИСАН ЭЛЕКТРОННОЙ ПОДПИСЬЮ Сертификат: 64575127400433833109200328139839306360 Владелец: ФЕДЕРАЛЬНАЯ СЛУЖБА ГОСУДАРСТВЕННОЙ РЕГИСТРАЦИИ, КАДАСТРА И КАРТОГРАФИИ Действителен: с 17.05.2022 по 10.08.2023	инициалы, фамилия
-------------------------------	---	-------------------

Выписка из Единого государственного реестра недвижимости об объекте недвижимости
Описание местоположения земельного участка

Земельный участок			
вид объекта недвижимости			
Лист № 1 раздела 3	Всего листов раздела 3: 1	Всего разделов: 7	Всего листов выписки: 15
12.01.2023г. № КУВИ-001/2023-5027616			
Кадастровый номер:		59:01:1717003:139	

План (чертеж, схема) земельного участка



Масштаб 1:500

Условные обозначения:



ДОКУМЕНТ ПОДПИСАН
ЭЛЕКТРОННОЙ ПОДПИСЬЮ

Сертификат: 64575127400433833109200328139839306360

Владелец: ФЕДЕРАЛЬНАЯ СЛУЖБА ГОСУДАРСТВЕННОЙ
РЕГИСТРАЦИИ, КАДАСТРА И КАРТОГРАФИИ
Действителен: с 17.05.2022 по 10.08.2023

полное наименование должности

инициалы, фамилия

Выписка из Единого государственного реестра недвижимости об объекте недвижимости

Описание местоположения земельного участка

Земельный участок			
вид объекта недвижимости			
Лист № 1 раздела 3.1	Всего листов раздела 3.1: 1	Всего разделов: 7	Всего листов выписки: 15
12.01.2023г. № КУВИ-001/2023-5027616			
Кадастровый номер:		59:01:1717003:139	

Описание местоположения границ земельного участка							
№ п/п	Номер точки		Дирекционный угол	Горизонтальное проложение, м	Описание закрепления на местности	Кадастровые номера смежных участков	Сведения об адресах правообладателей смежных земельных участков
	начальная	конечная					
1	2	3	4	5	6	7	8
1	1.1.1	1.1.2	149°6.4'	4.15	данные отсутствуют	данные отсутствуют	данные отсутствуют
2	1.1.2	1.1.3	147°11.6'	22.5	данные отсутствуют	данные отсутствуют	данные отсутствуют
3	1.1.3	1.1.4	94°6.6'	1.67	данные отсутствуют	данные отсутствуют	данные отсутствуют
4	1.1.4	1.1.5	150°2.2'	17.5	данные отсутствуют	59:01:1717003:2	адрес отсутствует
5	1.1.5	1.1.6	178°42.9'	3.12	данные отсутствуют	59:01:1717003:2	адрес отсутствует
6	1.1.6	1.1.7	241°38.3'	2.57	данные отсутствуют	данные отсутствуют	данные отсутствуют
7	1.1.7	1.1.8	248°34.4'	19.87	данные отсутствуют	данные отсутствуют	данные отсутствуют
8	1.1.8	1.1.9	341°38.6'	7.02	данные отсутствуют	данные отсутствуют	данные отсутствуют
9	1.1.9	1.1.10	335°35.2'	19.77	данные отсутствуют	59:01:1717003:22	данные отсутствуют
10	1.1.10	1.1.11	332°15.3'	18.02	данные отсутствуют	59:01:1717003:4	адрес отсутствует
11	1.1.11	1.1.12	58°38.8'	10.82	данные отсутствуют	данные отсутствуют	данные отсутствуют
12	1.1.12	1.1.1	60°28.1'	6.31	данные отсутствуют	данные отсутствуют	данные отсутствуют



ДОКУМЕНТ ПОДПИСАН
ЭЛЕКТРОННОЙ ПОДПИСЬЮ

Сертификат: 64575127400433833109200328139839306360

Владелец: ФЕДЕРАЛЬНАЯ СЛУЖБА ГОСУДАРСТВЕННОЙ
РЕГИСТРАЦИИ, КАДАСТРА И КАРТОГРАФИИ
Действителен: с 17.05.2022 по 10.08.2023

полное наименование должности

инициалы, фамилия

Выписка из Единого государственного реестра недвижимости об объекте недвижимости

Описание местоположения земельного участка

Земельный участок			
вид объекта недвижимости			
Лист № 1 раздела 3.2	Всего листов раздела 3.2: 1	Всего разделов: 7	Всего листов выписки: 15
12.01.2023г. № КУВИ-001/2023-5027616			
Кадастровый номер:		59:01:1717003:139	

Сведения о характерных точках границы земельного участка				
Система координат МСК59				
Номер точки	Координаты, м		Описание закрепления на местности	Средняя квадратичная погрешность определения координат характерных точек границ земельного участка, м
	X	Y		
1	2	3	4	5
1	520358.91	2207369.73	Нет закрепления	0.1
2	520355.35	2207371.86	Нет закрепления	0.1
3	520336.44	2207384.05	Нет закрепления	0.1
4	520336.32	2207385.72	Нет закрепления	0.1
5	520321.16	2207394.46	Нет закрепления	0.1
6	520318.04	2207394.53	Нет закрепления	0.1
7	520316.82	2207392.27	Нет закрепления	0.1
8	520309.56	2207373.77	Нет закрепления	0.1
9	520316.22	2207371.56	Нет закрепления	0.1
10	520334.22	2207363.39	Нет закрепления	0.1
11	520350.17	2207355	Нет закрепления	0.1
12	520355.8	2207364.24	Нет закрепления	0.1
1	520358.91	2207369.73	Нет закрепления	0.1



ДОКУМЕНТ ПОДПИСАН
ЭЛЕКТРОННОЙ ПОДПИСЬЮ

Сертификат: 64575127400433833109200328139839306360

Владелец: ФЕДЕРАЛЬНАЯ СЛУЖБА ГОСУДАРСТВЕННОЙ
РЕГИСТРАЦИИ, КАДАСТРА И КАРТОГРАФИИ
Действителен: с 17.05.2022 по 10.08.2023

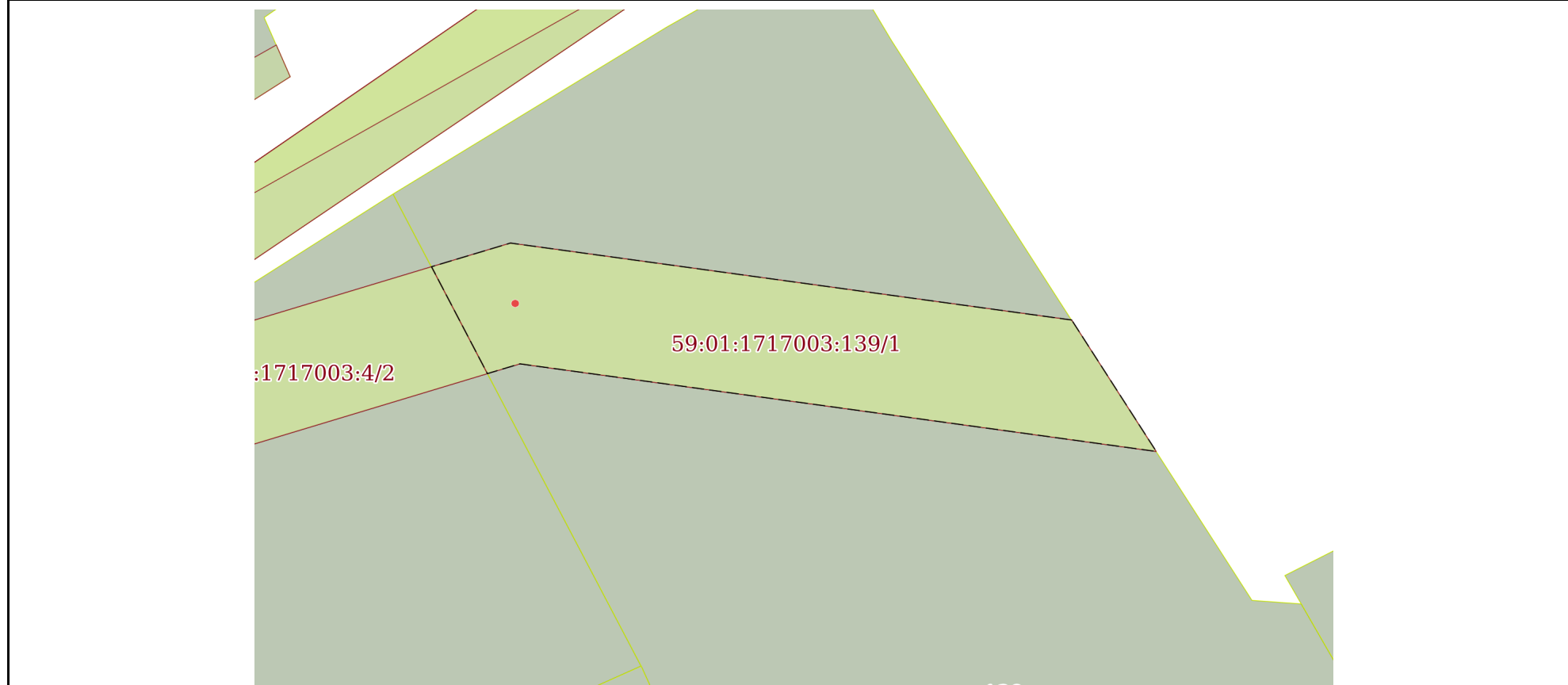
полное наименование должности

инициалы, фамилия

Выписка из Единого государственного реестра недвижимости об объекте недвижимости
Сведения о частях земельного участка

Земельный участок			
вид объекта недвижимости			
Лист № 1 раздела 4	Всего листов раздела 4: 2	Всего разделов: 7	Всего листов выписки: 15
12.01.2023г. № КУВИ-001/2023-5027616			
Кадастровый номер:		59:01:1717003:139	

План (чертеж, схема) части земельного участка Учетный номер части: 59:01:1717003:139/1



Масштаб 1:200 Условные обозначения:

полное наименование должности	 ДОКУМЕНТ ПОДПИСАН ЭЛЕКТРОННОЙ ПОДПИСЬЮ	инициалы, фамилия
	Сертификат: 64575127400433833109200328139839306360 Владелец: ФЕДЕРАЛЬНАЯ СЛУЖБА ГОСУДАРСТВЕННОЙ РЕГИСТРАЦИИ, КАДАСТРА И КАРТОГРАФИИ Действителен: с 17.05.2022 по 10.08.2023	

Земельный участок

вид объекта недвижимости

Лист № 2 раздела 4

Всего листов раздела 4: 2

Всего разделов: 7

Всего листов выписки: 15

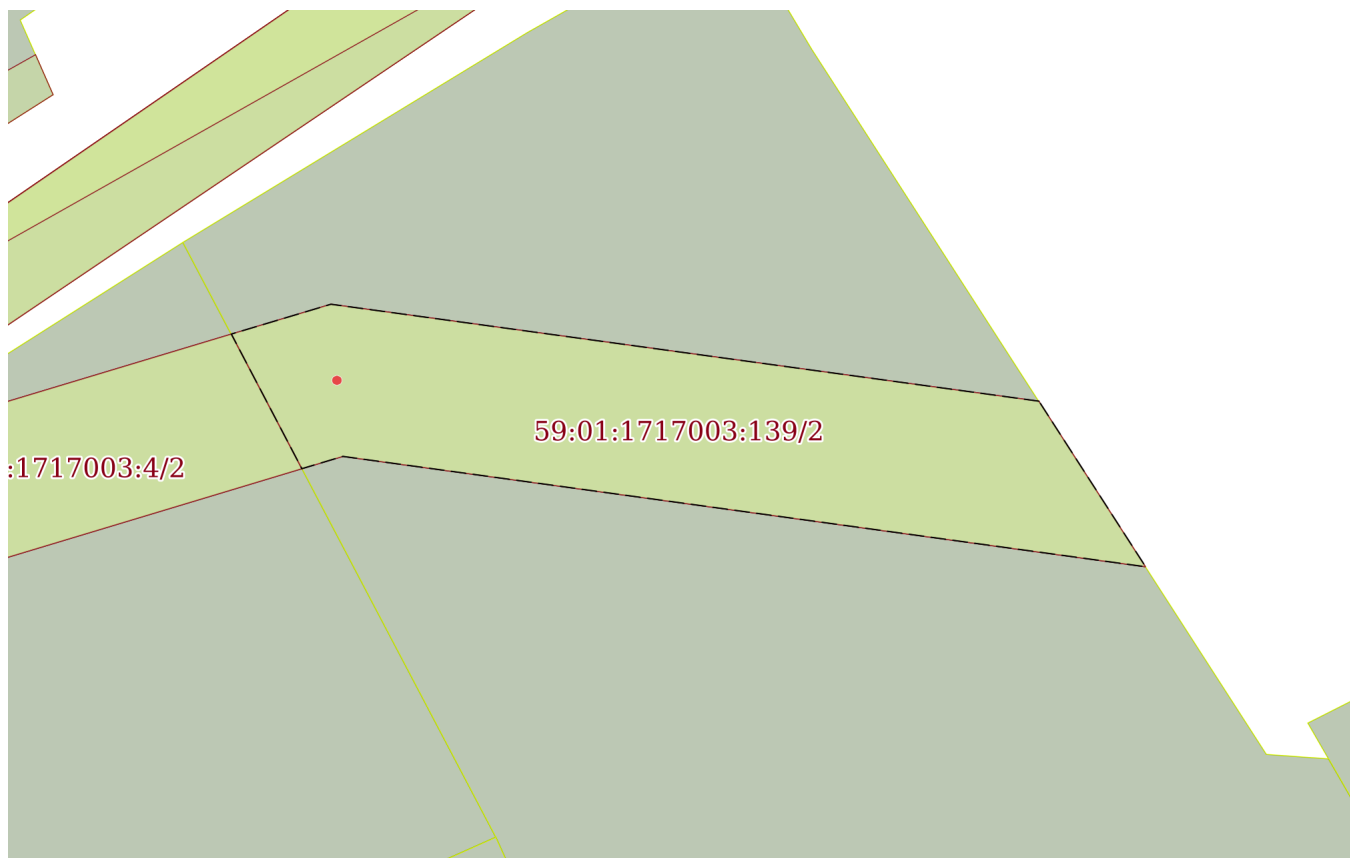
12.01.2023г. № КУВИ-001/2023-5027616

Кадастровый номер:

59:01:1717003:139

План (чертеж, схема) части земельного участка

Учетный номер части: 59:01:1717003:139/2



Масштаб 1:200

Условные обозначения:



ДОКУМЕНТ ПОДПИСАН
ЭЛЕКТРОННОЙ ПОДПИСЬЮ

Сертификат: 64575127400433833109200328139839306360

Владелец: ФЕДЕРАЛЬНАЯ СЛУЖБА ГОСУДАРСТВЕННОЙ
РЕГИСТРАЦИИ, КАДАСТРА И КАРТОГРАФИИ
Действителен: с 17.05.2022 по 10.08.2023

полное наименование должности

инициалы, фамилия

Выписка из Единого государственного реестра недвижимости об объекте недвижимости
Сведения о частях земельного участка

Земельный участок			
вид объекта недвижимости			
Лист № 1 раздела 4.1	Всего листов раздела 4.1: 3	Всего разделов: 7	Всего листов выписки: 15
12.01.2023г. № КУВИ-001/2023-5027616			
Кадастровый номер:		59:01:1717003:139	

Учетный номер части	Площадь, м2	Содержание ограничения в использовании или ограничения права на объект недвижимости или обременения объекта недвижимости
1	2	3
59:01:1717003:139/1	90	59:01-6.3582
59:01:1717003:139/2	90	вид ограничения (обременения): ограничения прав на земельный участок, предусмотренные статьей 56 Земельного кодекса Российской Федерации; Срок действия: не установлен; реквизиты документа-основания: распоряжение "Об установлении публичного сервитута в отдельных целях" от 12.01.2022 № 21-01-03-92 выдан: Департамент земельных отношений администрации города Перми; Содержание ограничения (обременения): Установить публичный сервитут в отдельных целях в отношении земель, государственная собственность на которые не разграничена, и земельных участков, поименованных в перечне земельных участков, прилагаемом к настоящему распоряжению на срок 48 лет 11 месяцев в целях эксплуатации линейного объекта ВЛ – 0,4 кВ ТП 1704, входящего в состав электросетевого комплекса «Крым» с кадастровым номером 59:01:0000000:46572, принадлежащего на праве собственности ОАО «МРСК Урала», которое подтверждается выпиской из Единого государственного реестра недвижимости от 23 декабря 2021 г. № КУВИ-002/2021-172046892. ; Реестровый номер границы: 59:01-6.8727; Вид объекта реестра границ: Зона с особыми условиями использования территории; Вид зоны по документу: Установить публичный сервитут в отдельных целях в отношении земель, государственная собственность на которые не разграничена, и земельных участков, поименованных в перечне земельных участков, прилагаемом к настоящему распоряжению на срок 48 лет 11 месяцев в целях эксплуатации линейного объекта ВЛ – 0,4 кВ ТП 1704, входящего в состав электросетевого комплекса «Крым» с кадастровым номером 59:01:0000000:46572, принадлежащего на праве собственности ОАО «МРСК Урала», которое подтверждается выпиской из Единого государственного реестра недвижимости от 23 декабря 2021 г. № КУВИ-002/2021-172046892. ; Тип зоны: Зона публичного сервитута
	Весь	вид ограничения (обременения): ограничения прав на земельный участок, предусмотренные статьей 56 Земельного кодекса Российской Федерации; Срок действия: не установлен; реквизиты документа-основания: постановление "Об утверждении Федеральных правил использования воздушного пространства Российской Федерации" от 11.03.2010 № 138 выдан: Правительство Российской Федерации; Содержание ограничения (обременения): Постановление Правительства РФ от 11.03.2010 N 138 "Об утверждении Федеральных правил использования воздушного пространства Российской Федерации": "Запрещается размещать в полосах воздушных подходов на удалении до 30 км, а вне полос воздушных подходов - до 15 км от контрольной

полное наименование должности	 ДОКУМЕНТ ПОДПИСАН ЭЛЕКТРОННОЙ ПОДПИСЬЮ	инициалы, фамилия
	Сертификат: 64575127400433833109200328139839306360 Владелец: ФЕДЕРАЛЬНАЯ СЛУЖБА ГОСУДАРСТВЕННОЙ РЕГИСТРАЦИИ, КАДАСТРА И КАРТОГРАФИИ Действителен: с 17.05.2022 по 10.08.2023	

Земельный участок			
вид объекта недвижимости			
Лист № 2 раздела 4.1	Всего листов раздела 4.1: 3	Всего разделов: 7	Всего листов выписки: 15
12.01.2023г. № КУВИ-001/2023-5027616			
Кадастровый номер:		59:01:1717003:139	
		точки аэродрома объекты выбросов (размещения) отходов, животноводческие фермы, скотобойни и другие объекты, способствующие привлечению и массовому скоплению птиц."; Реестровый номер границы: 59:32-6.553; Вид объекта реестра границ: Зона с особыми условиями использования территории; Вид зоны по документу: Зона с особыми условиями использования - Приаэродромная территория аэродрома аэропорта Большое Савино; Тип зоны: Охранная зона транспорта	
	Весь	вид ограничения (обременения): ограничения прав на земельный участок, предусмотренные статьей 56 Земельного кодекса Российской Федерации; Срок действия: не установлен; реквизиты документа-основания: постановление "О порядке установления охранных зон объектов электросетевого хозяйства и особых условий использования земельных участков, расположенных в границах таких зон" от 24.02.2009 № 160 выдан: Правительство Российской Федерации; Содержание ограничения (обременения): Постановление Правительства РФ от 24.02.2009 N 160(ред. от 26.08.2013) "О порядке установления охранных зон объектов электросетевого хозяйства и особых условий использования земельных участков, расположенных в границах таких зон" (вместе с "Правилами установления охранных зон объектов электросетевого хозяйства и особых условий использования земельных участков, расположенных в границах таких зон"); Реестровый номер границы: 59:01-6.3582; Вид объекта реестра границ: Зона с особыми условиями использования территории; Вид зоны по документу: Охранная зона ВЛ 0,4 кВ от ТП 1704; Тип зоны: Охранная зона инженерных коммуникаций	
	Весь	вид ограничения (обременения): ограничения прав на земельный участок, предусмотренные статьей 56 Земельного кодекса Российской Федерации; Срок действия: не установлен; реквизиты документа-основания: приказ "Об установлении границ водоохранных зон и прибрежных защитных полос Воткинского водохранилища" от 07.07.2014 № 164 выдан: Камское бассейновое водное управление Федерального агентства водных ресурсов; постановление "Об утверждении правил установления на местности границ водоохранных зон и границ прибрежных защитных полос водных объектов" от 10.01.2009 № 17 выдан: Правительство Российской Федерации; водный кодекс Российской Федерации от 03.06.2006 № 74-ФЗ выдан: Правительство Российской Федерации; Содержание ограничения (обременения): В соответствии со ст. 65 Водного кодекса Российской Федерации от 03 июня 2006 года № 74-ФЗ в границах прибрежной защитной полосы запрещается: 1) использование сточных вод для удобрения почв; 2) размещение кладбищ, скотомогильников, мест захоронения отходов производства и потребления, химических, взрывчатых, токсичных, отравляющих и ядовитых веществ, пунктов захоронения радиоактивных отходов; 3) осуществление авиационных мер по борьбе с вредителями и болезнями растений; 4) движение и стоянка транспортных средств (кроме специальных транспортных средств), за исключением их движения по дорогам и стоянки на дорогах и в специально оборудованных местах, имеющих твердое покрытие; 5) распашка земель; 6) размещение отвалов размываемых грунтов; 7) выпас сельскохозяйственных животных и организация для них летних лагерей, ванн.; Реестровый номер границы: 59:01-6.3928; Вид объекта реестра границ: Зона с особыми условиями использования территории; Вид зоны по документу: Часть прибрежной защитной полосы Воткинского водохранилища; Тип зоны: Прибрежная защитная полоса	



ДОКУМЕНТ ПОДПИСАН
ЭЛЕКТРОННОЙ ПОДПИСЬЮ

Сертификат: 64575127400433833109200328139839306360

Владелец: ФЕДЕРАЛЬНАЯ СЛУЖБА ГОСУДАРСТВЕННОЙ
РЕГИСТРАЦИИ, КАДАСТРА И КАРТОГРАФИИ
Действителен: с 17.05.2022 по 10.08.2023

полное наименование должности

инициалы, фамилия

Земельный участок			
вид объекта недвижимости			
Лист № 3 раздела 4.1	Всего листов раздела 4.1: 3	Всего разделов: 7	Всего листов выписки: 15
12.01.2023г. № КУВИ-001/2023-5027616			
Кадастровый номер:		59:01:1717003:139	
	Весь	<p>вид ограничения (обременения): ограничения прав на земельный участок, предусмотренные статьей 56 Земельного кодекса Российской Федерации; Срок действия: не установлен; реквизиты документа-основания: приказ "Об установлении границ водоохранных зон и прибрежных защитных полос Воткинского водохранилища" от 07.07.2014 № 164 выдан: Камское бассейновое водное управление Федерального агентства водных ресурсов; постановление "Об утверждении правил установления на местности границ водоохранных зон и границ прибрежных защитных полос водных объектов" от 10.01.2009 № 17 выдан: Правительство Российской Федерации; водный кодекс Российской Федерации от 03.06.2006 № 74-ФЗ выдан: Правительство Российской Федерации; Содержание ограничения (обременения): В соответствии со ст. 65 Водного кодекса Российской Федерации от 03 июня 2006 года № 74-ФЗ в границах водоохранных зон запрещается: 1) использование сточных вод для удобрения почв; 2) размещение кладбищ, скотомогильников, мест захоронения отходов производства и потребления, химических, взрывчатых, токсичных, отравляющих и ядовитых веществ, пунктов захоронения радиоактивных отходов; 3) осуществление авиационных мер по борьбе с вредителями и болезнями растений; 4) движение и стоянка транспортных средств (кроме специальных транспортных средств), за исключением их движения по дорогам и стоянки на дорогах и в специально оборудованных местах, имеющих твердое покрытие. В границах водоохранной зоны допускается проектирование, строительство, реконструкция, ввод в эксплуатацию, эксплуатация хозяйственных и иных объектов при условии оборудования таких объектов сооружениями, обеспечивающими охрану водных объектов от загрязнения, засорения и истощения вод в соответствии с водным законодательством и в области охраны окружающей среды.; Реестровый номер границы: 59:01-6.2096; Вид объекта реестра границ: Зона с особыми условиями использования территории; Вид зоны по документу: Часть водоохранной зоны Воткинского водохранилища; Тип зоны: Водоохранная зона</p>	

	 ДОКУМЕНТ ПОДПИСАН ЭЛЕКТРОННОЙ ПОДПИСЬЮ Сертификат: 64575127400433833109200328139839306360 Владелец: ФЕДЕРАЛЬНАЯ СЛУЖБА ГОСУДАРСТВЕННОЙ РЕГИСТРАЦИИ, КАДАСТРА И КАРТОГРАФИИ Действителен: с 17.05.2022 по 10.08.2023	
полное наименование должности	инициалы, фамилия	

Выписка из Единого государственного реестра недвижимости об объекте недвижимости

Сведения о частях земельного участка

Земельный участок			
вид объекта недвижимости			
Лист № 1 раздела 4.2	Всего листов раздела 4.2: 2	Всего разделов: 7	Всего листов выписки: 15
12.01.2023г. № КУВИ-001/2023-5027616			
Кадастровый номер:		59:01:1717003:139	

Сведения о характерных точках границы части (частей) земельного участка				
Учетный номер части: 59:01:1717003:139/1				
Система координат				
Номер точки	Координаты, м		Описание закрепления на местности	Средняя квадратичная погрешность определения координат характерных точек границ земельного участка, м
	X	Y		
1	2	3	4	5
1	520345.91	2207377.95	-	-
2	520341.47	2207380.81	-	-
3	520344.43	2207359.29	-	-
4	520344.1	2207358.19	-	-
5	520347.71	2207356.3	-	-
6	520348.51	2207358.97	-	-
1	520345.91	2207377.95	-	-



ДОКУМЕНТ ПОДПИСАН
ЭЛЕКТРОННОЙ ПОДПИСЬЮ

Сертификат: 64575127400433833109200328139839306360

Владелец: ФЕДЕРАЛЬНАЯ СЛУЖБА ГОСУДАРСТВЕННОЙ
РЕГИСТРАЦИИ, КАДАСТРА И КАРТОГРАФИИ
Действителен: с 17.05.2022 по 10.08.2023

полное наименование должности

инициалы, фамилия

Земельный участок			
вид объекта недвижимости			

Лист № 2 раздела 4.2	Всего листов раздела 4.2: 2	Всего разделов: 7	Всего листов выписки: 15
----------------------	-----------------------------	-------------------	--------------------------

12.01.2023г. № КУВИ-001/2023-5027616

Кадастровый номер: 59:01:1717003:139

Сведения о характерных точках границы части (частей) земельного участка

Учетный номер части: 59:01:1717003:139/2

Система координат

Номер точки	Координаты, м		Описание закрепления на местности	Средняя квадратичная погрешность определения координат характерных точек границ земельного участка, м
	X	Y		
1	2	3	4	5
1	520345.91	2207377.95	-	-
2	520341.47	2207380.81	-	-
3	520344.43	2207359.29	-	-
4	520344.1	2207358.19	-	-
5	520347.71	2207356.3	-	-
6	520348.51	2207358.97	-	-
1	520345.91	2207377.95	-	-



ДОКУМЕНТ ПОДПИСАН
ЭЛЕКТРОННОЙ ПОДПИСЬЮ

Сертификат: 64575127400433833109200328139839306360

Владелец: ФЕДЕРАЛЬНАЯ СЛУЖБА ГОСУДАРСТВЕННОЙ

РЕГИСТРАЦИИ, КАДАСТРА И КАРТОГРАФИИ

Действителен: с 17.05.2022 по 10.08.2023

полное наименование должности

инициалы, фамилия