

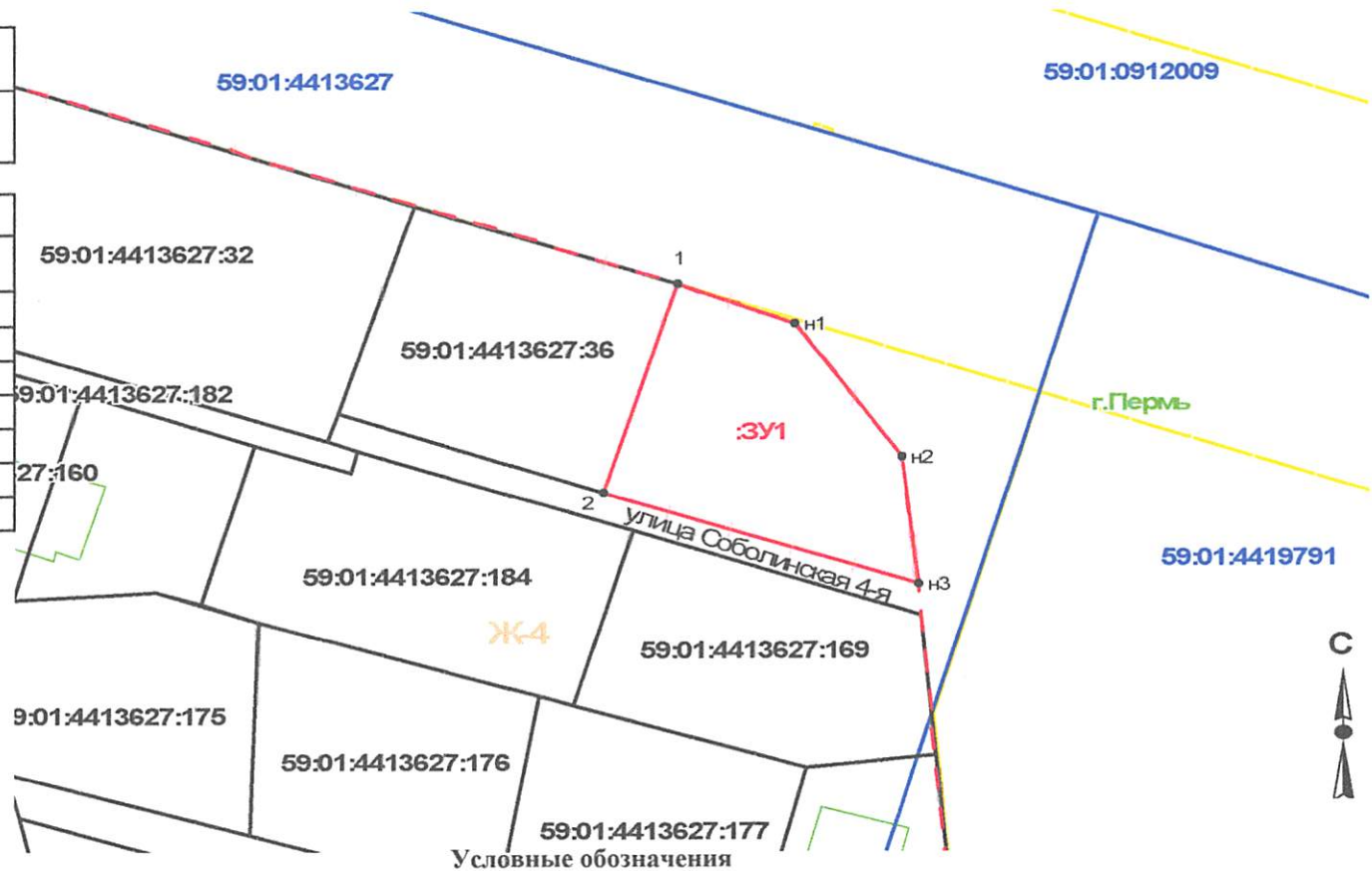
УТВЕРЖДЕНА

**СХЕМА**  
расположения земельного участка на кадастровом плане территории










Условный номер земельного участка	:ЗУ1
Площадь земельного участка	906 кв.м.

**Координаты в системе МСК-59:**

Обозначение характерных точек границы	Координаты, м	
	X	Y
1	2	3
1	511194.42	2235667.77
n1	511189.27	2235682.39
n2	511171.31	2235695.61
n3	511154.54	2235697.59
2	511166.67	2235658.51
1	511194.42	2235667.77



**Условные обозначения**

-  Существующая часть границы, имеющиеся в ГКН сведения о которой достаточны для определения её местоположения
-  Вновь образованная часть границы, сведения о которой достаточны для определения её местоположения
-  Объекты капитального строительства
-  Характерная точка границы, сведения о которой позволяют однозначно определить ее положение на местности
-  :ЗУ1  
Обозначение вновь образуемого земельного участка
-  Существующие красные линии
-  59:32:1020001:3188  
Кадастровый номер исходного, измененного или уточняемого земельного участка
-  25  
Номер существующей точки границ по которой имеются сведения в ГКН
-  59:32:1020001  
Номер кадастрового квартала

При подготовке схемы использован кадастровый план территории квартала 59:01:4413627 №КУВИ-002/2021-139139624 от 19.10.2021г. Территориальная зона, в которой расположен образуемый земельный участок Ж-4 - Зона индивидуальной жилой застройки городского типа. Проект межевания и проект планировки 165-МИДОС (Липовая гора, Соболи) №1178 от 22.12.2017г.

Масштаб 1:1000