

## Утверждена

(наименование документа об утверждении, включая наименования органов государственной власти или  
 органов местного самоуправления, принявших решение об утверждении схемы или  
 подписавших соглашение о перераспределении земельных участков)

от \_\_\_\_\_ № \_\_\_\_\_








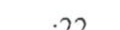

### Схема расположения земельного участка или земельных участков на кадастровом плане территории

<b>Условный номер земельного участка</b> _____ <small>(указывается в случае, если предусматривается образование двух и более земельных участков)</small>		
<b>Площадь земельного участка</b> _____ <b>2 000 м<sup>2</sup></b> <small>(указывается проектная площадь образуемого земельного участка, вычисленная с использованием технологических и программных средств, в том числе размещенных на официальном сайте федерального органа исполнительной власти, уполномоченного Правительством Российской Федерации на осуществление государственного кадастрового учета, государственной регистрации прав, ведение Единого государственного реестра недвижимости и предоставление сведений, содержащихся в Едином государственном реестре недвижимости, в информационно-телекоммуникационной сети "Интернет" (далее - официальный сайт), с округлением до 1 квадратного метра. Указанное значение площади земельного участка может быть уточнено при проведении кадастровых работ не более чем на десять процентов)</small>		
<b>Обозначение характерных точек границ</b>	<b>Координаты, МСК 59 (зона 2), м</b> <small>(указываются в случае подготовки схемы расположения земельного участка с использованием технологических и программных средств, в том числе размещенных на официальном сайте. Значения координат, полученные с использованием указанных технологических и программных средств, указываются с округлением до 0,01 метра)</small>	
	<b>X</b>	<b>Y</b>
<b>1</b>	<b>2</b>	<b>3</b>
н1	532 366,45	2 243 418,01
н2	532 326,48	2 243 417,78
н3	532 326,81	2 243 367,74
н4	532 366,77	2 243 367,97
н1	532 366,45	2 243 418,01



Масштаб 1:500

**Условные обозначения:**

-  - Существующая часть границы, имеющиеся в ГКН сведения о которой достаточны для определения ее местоположения
-  - вновь образованная часть границы, сведения о которой достаточны для определения ее местоположения
-  - Граница объекта капитального строительства
-  - Граница зон с особыми условиями использования территорий
-  - Красная линия
-  - Граница кадастрового квартала
-  59:01:3510003 - Номер кадастрового квартала
-  :22 - Обозначение кадастрового номера земельного участка
-  Ж-4 - Обозначение территориальной зоны