

Утверждена

(наименование документа об утверждении, включая наименования органов государственной власти или

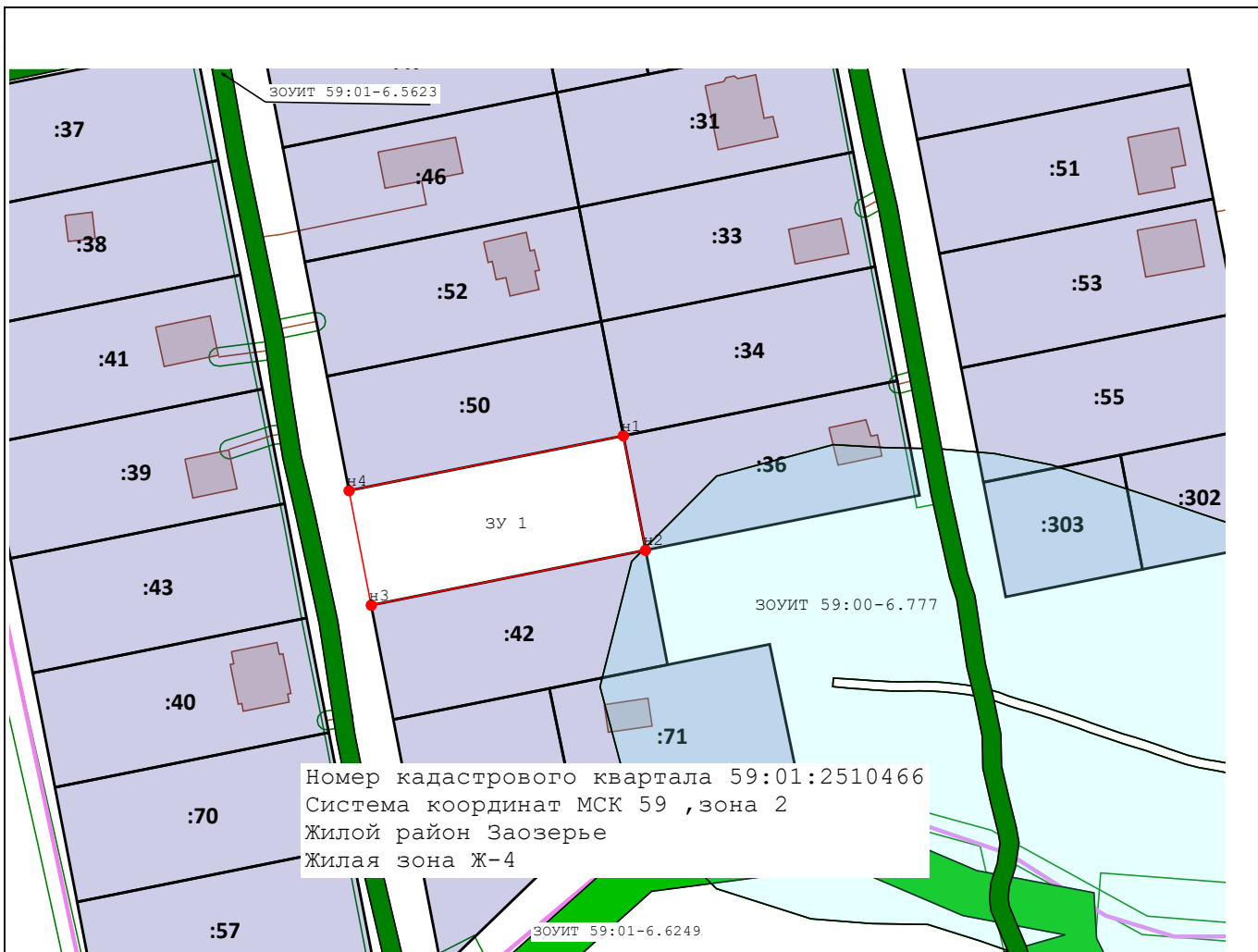
органов местного самоуправления, принявших решение об утверждении схемы или

подписавших соглашение о перераспределении земельных участков)

от _____ № _____






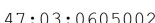







Схема расположения земельного участка или земельных участков на кадастровом плане территории

Площадь земельного участка _____ 1 500 м²																					
(указывается проектная площадь образуемого земельного участка, вычисленная с использованием технологических и программных средств, в том числе размещенных на официальном сайте федерального органа исполнительной власти, уполномоченного Правительством Российской Федерации на осуществление государственного кадастрового учета, государственной регистрации прав, ведение Единого государственного реестра недвижимости и предоставление сведений, содержащихся в Едином государственном реестре недвижимости, в информационно-телекоммуникационной сети "Интернет" (далее - официальный сайт), с округлением до 1 квадратного метра. Указанное значение площади земельного участка может быть уточнено при проведении кадастровых работ не более чем на десять процентов)																					
Обозначение характерных точек границ	Координаты, м (указываются в случае подготовки схемы расположения земельного участка с использованием технологических и программных средств, в том числе размещенных на официальном сайте. Значения координат, полученные с использованием указанных технологических и программных средств, указываются с округлением до 0,01 метра)																				
	<table border="1"><thead><tr><th></th><th>X</th><th>Y</th></tr><tr><th>1</th><th>2</th><th>3</th></tr></thead><tbody><tr><td>н1</td><td>532 960,00</td><td>2 235 733,79</td></tr><tr><td>н2</td><td>532 935,45</td><td>2 235 738,54</td></tr><tr><td>н3</td><td>532 923,68</td><td>2 235 679,71</td></tr><tr><td>н4</td><td>532 948,22</td><td>2 235 674,95</td></tr><tr><td>н1</td><td>532 960,00</td><td>2 235 733,79</td></tr></tbody></table>		X	Y	1	2	3	н1	532 960,00	2 235 733,79	н2	532 935,45	2 235 738,54	н3	532 923,68	2 235 679,71	н4	532 948,22	2 235 674,95	н1	532 960,00
	X	Y																			
1	2	3																			
н1	532 960,00	2 235 733,79																			
н2	532 935,45	2 235 738,54																			
н3	532 923,68	2 235 679,71																			
н4	532 948,22	2 235 674,95																			
н1	532 960,00	2 235 733,79																			



Масштаб 1:1 500

Условные обозначения:

-  - характерная точка границы вновь образуемого земельного участка, сведения о которой отсутствуют в ЕГРН
-  - Вновь образованная часть границы, сведения о которой достаточны для определения ее местоположения
-  - Существующая часть границы, имеющиеся в ЕГРН сведения о которой достаточны для определения ее местоположения
-  - Граница кадастрового квартала
-  - Надписи кадастрового номера земельного участка
-  - Обозначение кадастрового квартала
-  - Обозначение вновь образуемого земельного участка
-  - Границы зданий и сооружений
-  - Обозначение новой характерной точки
-  - Границы территориальных зон
-  - Охранная зона ВЛ 6 кВ Ф ТУРБИНО ОТ ПС НАГОРНАЯ ДО ПС ЗАОЗЕРЬЕ; ВЛ-6кВ отп.к КТП-4585 от ВЛ-6кВ Турбино ПС Заозерье; ВЛ-6кВ Одно ПС Заозерье
-  - Водоохранная зона малых рек, впадающих в Камское водохранилище на территории Пермского края, Часть 101
-  - Охранная зона объекта газоснабжения "Газификация земельных участков, выделяемых многодетным семьям - газоснабжение микрорайона "Заозерье"