

Утверждена:

от \_\_\_\_\_

№ \_\_\_\_\_

### Схема расположения земельного участка на кадастровом плане территории

Условный номер земельного участка :ЗУ1






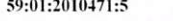



Площадь земельного участка: 1058 кв.м.

Система координат МСК-59

Обозначение характерных точек границ	Координаты, м	
	X	Y
1	2	3
н1	519462,52	2227443,19
н2	519463,31	2227445,58
н3	519463,23	2227464,63
н4	519462,28	2227472,42
н5	519446,16	2227471,69
н6	519432,82	2227470,53
н7	519424,49	2227469,49
н8	519431,24	2227441,67
н9	519431,72	2227438,91
н10	519434,81	2227439,46
н11	519440,29	2227440,44
н12	519445,46	2227441,27
н13	519451,36	2227442,40
н14	519456,77	2227442,77
н1	519462,52	2227443,19



#### Условные обозначения:

-  - вновь образованная часть границы, сведения о которой достаточны для определения ее местоположения
-  - существующая часть границы, имеющиеся в ГКН сведения о которой достаточны для определения ее местоположения
-  59:01:2010471 - номер кадастрового квартала
-  Ж-4 - обозначение территориальной зоны
-  н1, н2... - надписи номеров вновь образованных характерных точек
-  1, 2, ... - надписи номеров существующих характерных точек
-  59:01:2010471:5 - надпись кадастрового номера существующего земельного участка
-  :ЗУ1 - обозначение образуемого земельного участка
-  ● - характерная точка границы земельного участка, установленная при проведении кадастровых работ

Масштаб 1: 1000