

Утверждена

(наименование документа об утверждении, включая наименования

органов государственной власти или органов местного

самоуправления, принявших решение об утверждении схемы

или подписавших соглашение о перераспределении земельных участков)

**Схема расположения земельного участка или земельных участков  
на кадастровом плане территории**

**Условный номер земельного участка**

(указывается в случае, если предусматривается образование двух и более земельных участков)

**Площадь земельного участка 1074 м<sup>2</sup>**

(указывается проектная площадь образуемого земельного участка, вычисленная с использованием федеральной государственной географической информационной системы, обеспечивающей функционирование национальной системы пространственных данных, которой является федеральная государственная географическая информационная система "Единая цифровая платформа "Национальная система пространственных данных" (далее - информационная система), или иных технологических и программных средств с округлением до 1 квадратного метра. Указанное значение площади земельного участка может быть уточнено при проведении кадастровых работ не более чем на десять процентов)

**Обозначение характерных точек  
границ**

**Координаты, м в системе координат МСК59**

(указываются в случае подготовки схемы расположения земельного участка с использованием информационной системы или иных технологических и программных средств. Значения координат, полученные с использованием указанных технологических и программных средств, указываются с округлением до 0,01 метра)

	<b>X</b>	<b>Y</b>
<b>1</b>	<b>2</b>	<b>3</b>
1	509285.76	2242381.82
2	509294.86	2242385.03
3	509288.21	2242403.88
4	509287.61	2242403.67
5	509240.13	2242386.91
6	509241.29	2242366.25
1	509285.76	2242381.82

**Цель проведения работ: образование земельного участка из общественных земель кадастрового квартала 59:01:5010017.**





Грибная - Летняя (1074 кв.)

### Схема расположения земельных участков



Масштаб 1:1000

#### Условные обозначения

-  - Часть границы, местоположение которой определено при выполнении кадастровых работ
- 1** - Обозначение новой характерной точки
- :1** - Кадастровый номер земельного участка
- :ЗУ1** - образуемый земельный участок
- :163** - Кадастровый номер здания
-  - Часть границы, сведения ЕГРН о которой позволяют однозначно определить ее положение на местности
-  - Характерная точка границы земельного участка, сведения о которой отсутствуют в ЕГРН, местоположение которой определено при кадастровых работах (новая характерная точка)
- 59:01:5010017** - Номер кадастрового квартала
- Ж-4** - Зона индивидуальной жилой застройки городского типа
-  - Красная линия улиц