

Утверждена

(наименование документа об утверждении, включая наименования

органов государственной власти или органов местного

самоуправления, принявших решение об утверждении схемы

или подписавших соглашение о перераспределении земельных участков)

**Схема расположения земельного участка или земельных участков
на кадастровом плане территории**

Условный номер земельного участка

(указывается в случае, если предусматривается образование двух и более земельных участков)

Площадь земельного участка 1001 м²

(указывается проектная площадь образуемого земельного участка, вычисленная с использованием федеральной государственной географической информационной системы, обеспечивающей функционирование национальной системы пространственных данных, которой является федеральная государственная географическая информационная система "Единая цифровая платформа "Национальная система пространственных данных" (далее - информационная система), или иных технологических и программных средств с округлением до 1 квадратного метра. Указанное значение площади земельного участка может быть уточнено при проведении кадастровых работ не более чем на десять процентов)

Координаты, м в системе координат МСК59

(указываются в случае подготовки схемы расположения земельного участка с использованием информационной системы или иных технологических и программных средств. Значения координат, полученные с использованием указанных технологических и программных средств, указываются с округлением до 0,01 метра)

**Обозначение характерных точек
границ**

	X	Y
1	2	3
1	509285.76	2242381.82
2	509241.29	2242366.25
3	509242.46	2242345.42
4	509270.67	2242355.34
5	509285.85	2242360.68
6	509289.07	2242361.82
7	509291.32	2242362.60
8	509292.41	2242362.98
1	509285.76	2242381.82

Цель проведения работ: образование земельного участка из общественных земель кадастрового квартала 59:01:5010017.





Грибная - Лестная (1001 кв.м)

Схема расположения земельных участков



Масштаб 1:1000

Условные обозначения

-  - Часть границы, местоположение которой определено при выполнении кадастровых работ
- 1** - Обозначение новой характерной точки
- :1** - Кадастровый номер земельного участка
- :3У1** - Образуемый земельный участок
- :163** - Кадастровый номер здания
-  - Часть границы, сведения ЕГРН о которой позволяют однозначно определить ее положение на местности
-  - Характерная точка границы земельного участка, сведения о которой отсутствуют в ЕГРН, местоположение которой определено при кадастровых работах (новая характерная точка)
- 59:01:5010017** - Номер кадастрового квартала
- Ж-4** - Зона индивидуальной жилой застройки городского типа
-  - Красная линия улиц