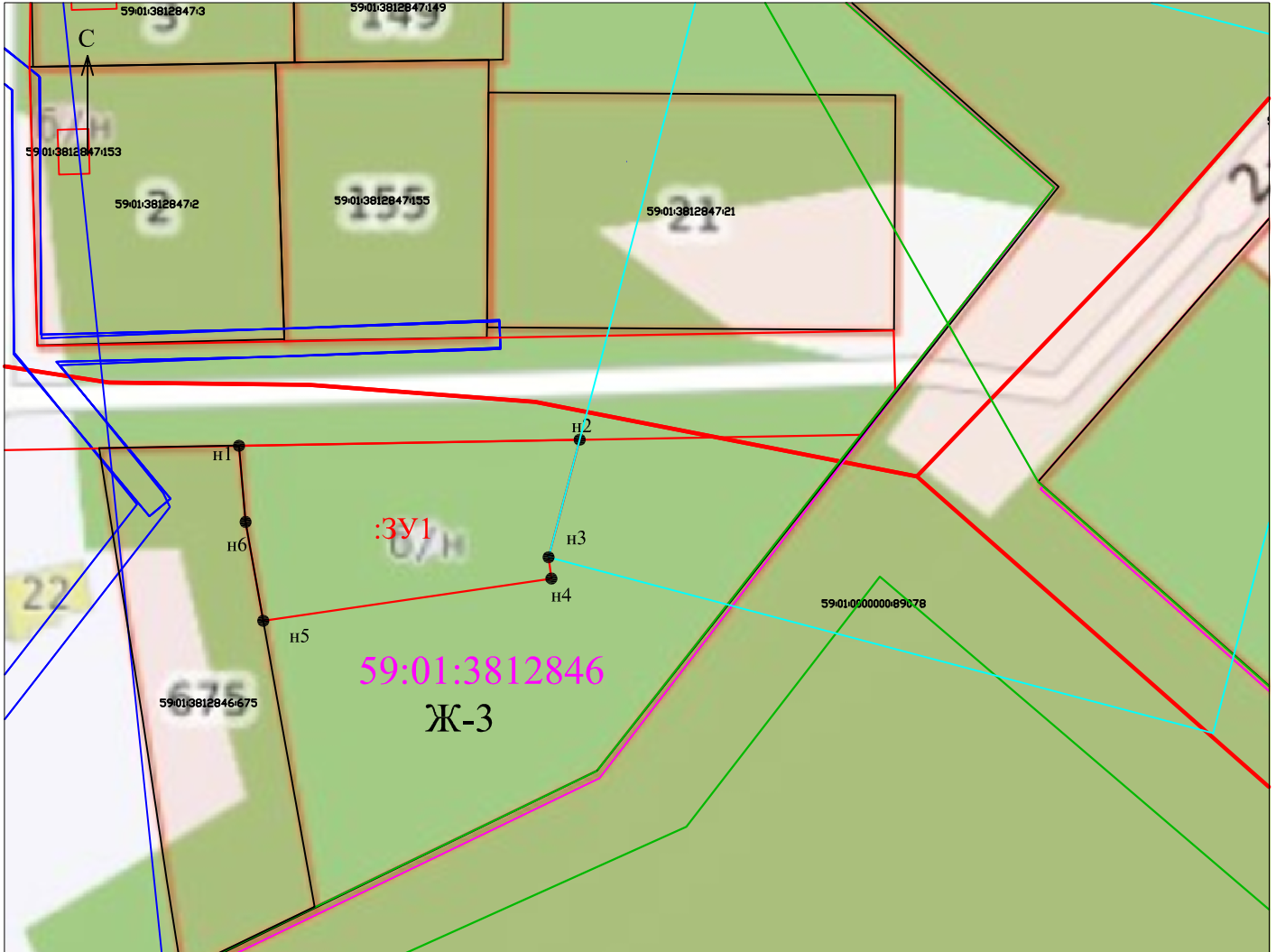


Схема расположения
земельного участка или земельных участков на кадастровом плане территории





Условные обозначения:


59:01:3812846:3У1 - обозначение земельного участка, находящегося в государственной или муниципальной собственности

59:01:3812846 - обозначение кадастрового квартала

59:01:3812846:9 - обозначение земельного участка, сведения о котором внесены в ГКН

 - граница земельного участка, находящегося в государственной или муниципальной собственности

 - граница земельного участка, сведения о котором внесены в ГКН


 - граница охранный зоны

 - граница кадастрового квартала

 - граница территориальной зоны

 - красные линии

 - граница зона природного экологического ландшафта (210)

н1 - обозначение характерной точки границы
 - характерная точка границы, сведения о которой позволяют однозначно определить ее положение на местности

Масштаб 1:2000

Система координат: МСК59(Зона 2)

Зона малоэтажной многоквартирной жилой застройки, индивидуального жилищного строительства и блокированной жилой застройки (Ж-3)

Утверждена

(наименование документа об утверждении, включая наименования

органов государственной власти или местного

самоуправления, принявших решение об утверждении схемы

или подписавших соглашение о перераспределении земельных участков)

от _____

№ _____

Схема расположения земельного участка или земельных участков на кадастровом плане территории

Условный номер земельного участка	<u>59:01:3812846:3У1</u>	
Площадь земельного участка	<u>1028 м2</u>	
Обозначение характерных точек границы	Координаты, м	
	X	Y
н1	526973.91	2239657.67
н2	526974.79	2239706.95
н3	526957.79	2239702.45
н4	526954.71	2239702.86
н5	526948.60	2239661.19
н6	526962.89	2239658.63