



Пермская городская Дума

Р Е Ш Е Н И Е

О внесении изменений в Генеральный план города Перми, утвержденный решением Пермской городской Думы от 17.12.2010 № 205

В соответствии с частью 2 статьи 18, статьей 24 Градостроительного кодекса Российской Федерации, статьей 16 Федерального закона от 06.10.2003 № 131-ФЗ «Об общих принципах организации местного самоуправления в Российской Федерации», Уставом города Перми

Пермская городская Дума решила:

1. Внести в Генеральный план города Перми, утвержденный решением Пермской городской Думы от 17.12.2010 № 205 (в редакции решений Пермской городской Думы от 30.08.2011 № 175, от 28.01.2014 № 2, от 28.01.2014 № 3, от 22.04.2014 № 86, от 20.12.2016 № 269, от 20.12.2016 № 270, от 23.05.2017 № 103, от 22.05.2018 № 93, от 26.06.2018 № 114, от 22.01.2019 № 5, от 26.03.2019 № 51, от 25.06.2019 № 131, от 27.08.2019 № 166, от 24.09.2019 № 216, от 17.12.2019 № 317, от 28.01.2020 № 14) изменения:

1.1. в отношении ул. Советская от ул. Осинская до ул. Попова в Ленинском районе города Перми:

в карте 1. Функциональные зоны (приложение № 3) фрагмент карты 1, ограниченный вершинами сетки деления территории с индексами АУ77, ВА77, ВА80, АУ80, изложить в редакции согласно приложению 1 к настоящему решению;

в карте 2. Границы территорий планируемого размещения объектов капитального строительства (приложение № 4) фрагмент карты 2, ограниченный вершинами сетки деления территории с индексами АУ77, ВА77, ВА80, АУ80, изложить в редакции согласно приложению 2 к настоящему решению;

в карте 2.1. Развитие улично-дорожной сети, иных объектов капитального строительства транспортной инфраструктуры. Первый и второй этапы (2011-2016 годы и 2017-2022 годы) и на перспективу (приложение № 5) фрагмент карты 2.1, ограниченный вершинами сетки деления территории с индексами АУ77, ВА77, ВА80, АУ80, изложить в редакции согласно приложению 3 к настоящему решению;

в карте 2.1.1. Виды улиц и дорог по назначению (приложение № 6) фрагмент карты 2.1.1, ограниченный вершинами сетки деления территории с индексами АУ77, ВА77, ВА80, АУ80, изложить в редакции согласно приложению 4 к настоящему решению;

в карте 2.1.2. Виды улиц и дорог по расположению в планировочной структуре города (приложение № 7) фрагмент карты 2.1.2, ограниченный вершинами сетки деления территории с индексами АУ77, ВА77, ВА80, АУ80, изложить в редакции согласно приложению 5 к настоящему решению.

2. Настоящее решение вступает в силу со дня его официального опубликования в печатном средстве массовой информации «Официальный бюллетень органов местного самоуправления муниципального образования город Пермь».

3. Опубликовать настоящее решение в печатном средстве массовой информации «Официальный бюллетень органов местного самоуправления муниципального образования город Пермь», а также опубликовать (обнародовать) настоящее решение на официальном сайте муниципального образования город Пермь в информационно-телекоммуникационной сети Интернет.

4. Контроль за исполнением настоящего решения возложить на комитет Пермской городской Думы по вопросам градостроительства, планирования и развития территории.

Председатель
Пермской городской Думы

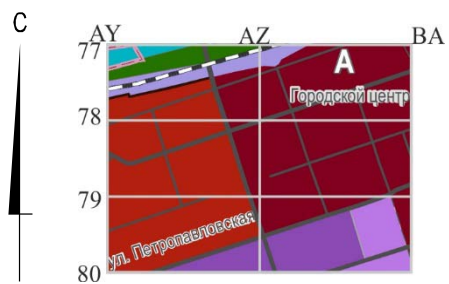
Ю.А. Уткин

Глава города Перми

Д.И. Самойлов

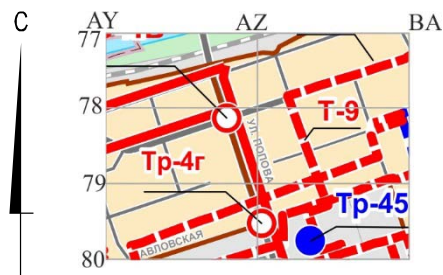
ПРИЛОЖЕНИЕ 1
к решению
Пермской городской Думы
от _____ № _____

Фрагмент карты 1. Функциональные зоны



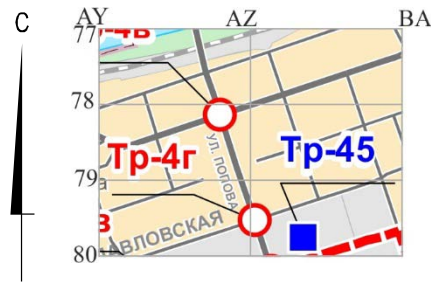
М 1:25000

**Фрагмент карты 2. Границы территорий планируемого размещения
объектов капитального строительства**



М 1:25000

**Фрагмент карты 2.1. Развитие улично-дорожной сети, иных объектов
капитального строительства транспортной инфраструктуры.
Первый и второй этапы (2011-2016 годы и 2017-2022 годы) и на перспективу**



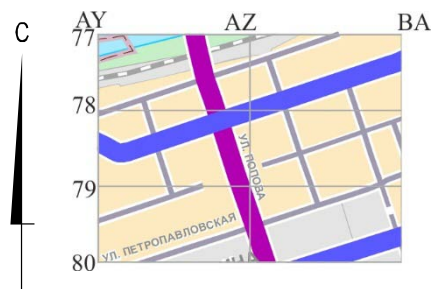
М 1:25000

Фрагмент карты 2.1.1. Виды улиц и дорог по назначению



М 1:25000

**Фрагмент карты 2.1.2. Виды улиц и дорог по расположению
в планировочной структуре города**



М 1:25000