








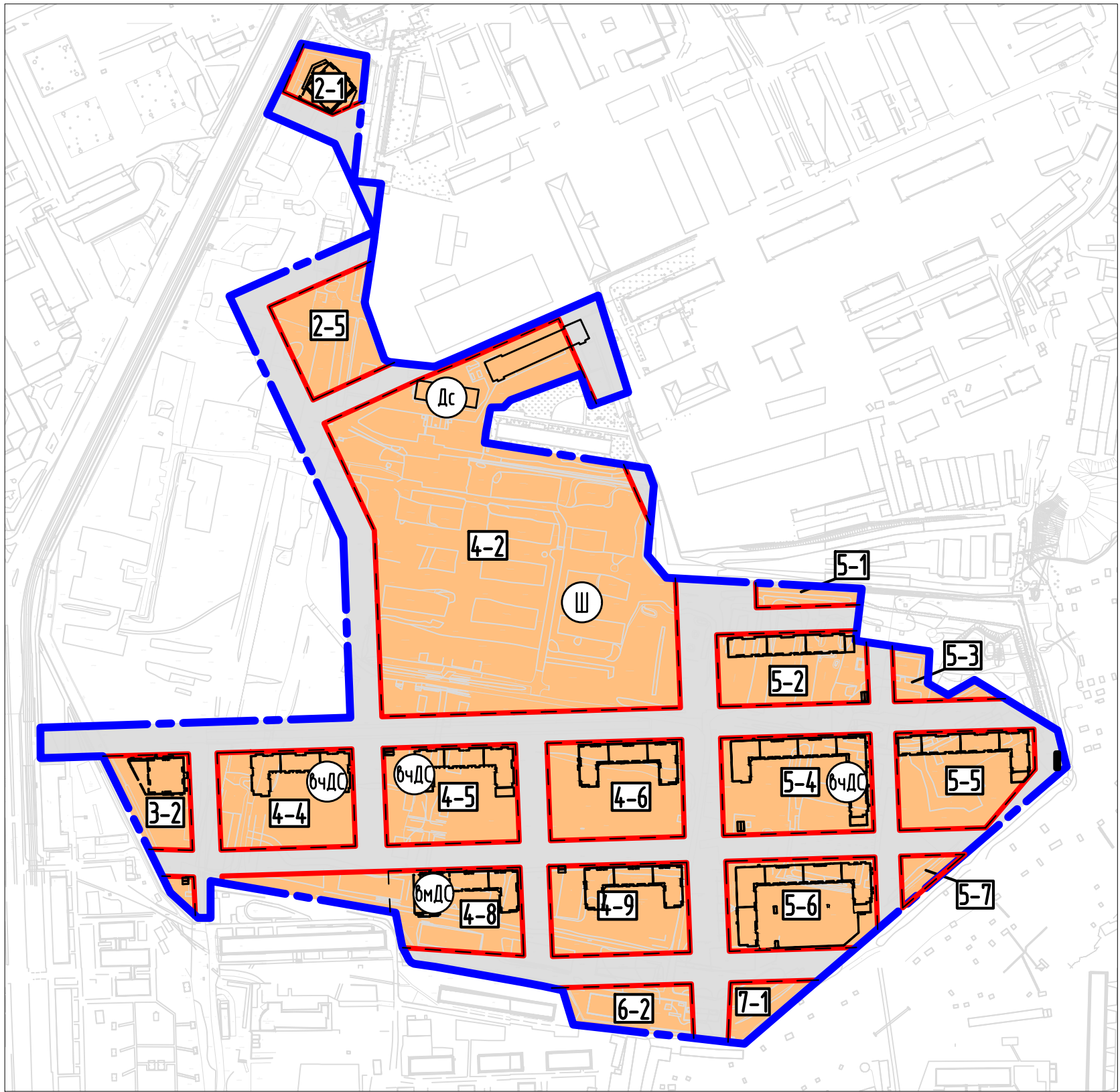


Чертеж планировки территории. Красные линии. Линии регулирования застройки.
Границы существующих и проектируемых элементов планировочной структуры. Границы зон планируемого размещения объектов капитального строительства. М 1:4000

- Условные обозначения
-  - граница территории проектирования;
 -  - Красные линии;
 -  - линии регулирования застройки;
 -  - зона планируемого размещения объектов капитального строительства;
 -  - зона планируемого размещения объектов транспортной и инженерной инфраструктуры;
 -  - место планируемого размещения муниципального дошкольного образовательного учреждения во встроенно-пристроенных помещениях многоквартирного жилого дома;
 -  - место планируемого размещения частного дошкольного образовательного учреждения во встроенных помещениях многоквартирного жилого дома;
 -  - место планируемого размещения учреждения среднего (полного) общего образования;
 -  - место планируемого размещения дошкольного образовательного учреждения отдельно стоящего.



Инв. №подл.	Подп. и дата	Взам. инв. №

Изм.	Кол. уч.	Лист	№ док.	Подп.	Дата

158-18-ПП.04