



**АДМИНИСТРАЦИЯ ГОРОДА ПЕРМИ
РАСПОРЯЖЕНИЕ
ЗАМЕСТИТЕЛЯ ГЛАВЫ АДМИНИСТРАЦИИ ГОРОДА ПЕРМИ -
НАЧАЛЬНИКА ДЕПАРТАМЕНТА
ГРАДОСТРОИТЕЛЬСТВА И АРХИТЕКТУРЫ**

16.11.2016

№ СЭД-22-01-03-1519

**О подготовке документации
по планировке территории**

В соответствии со статьями 8, 41, 42, 43, 45, 46, 57 Градостроительного кодекса Российской Федерации, на основании заявлений департамента жилищно-коммунального хозяйства от 23 августа 2016 СЭД-22-04-01-28-461, в целях выделения элементов планировочной структуры, в целях установления границ земельных участков, на которых расположены объекты капитального строительства, границ земельных участков, предназначенных для строительства и размещения линейных объектов:

1. Департаменту жилищно-коммунального хозяйства за счет собственных средств осуществить подготовку документации по планировке территории в Орджоникидзевском, Индустриальном, Свердловском, Мотовилихинском районах города Перми, согласно приложениям 1,2,3,4,5,6,7 к настоящему распоряжению.

2. Физические или юридические лица в семидневный срок с даты официального опубликования настоящего распоряжения вправе представить в департамент градостроительства и архитектуры администрации города Перми предложения о порядке, сроках подготовки и содержании документации по планировке территории, указанной в пункте 1 настоящего распоряжения.

3. Отделу Генерального плана и его реализации управления территориального планирования и механизмов реализации департамента градостроительства и архитектуры администрации города Перми:

3.1. в течение 30 календарных дней с даты подписания настоящего распоряжения обеспечить сбор и выдачу информации по исходным данным относительно территорий, указанных в пункте 1 настоящего распоряжения;

3.2. в течение 14 календарных дней с даты официального опубликования настоящего распоряжения с учетом поступивших от физических или юридических лиц предложений о порядке, сроках подготовки и содержании документации по планировке территории, обеспечить подготовку, утверждение и выдачу технических заданий на разработку документации по планировке территорий, указанных в пункте 1 настоящего распоряжения;

3.3. обеспечить рассмотрение подготовленной документации по планировке территорий, указанных в пункте 1 настоящего распоряжения, и подготовить заключения на соответствие требованиям градостроительного законодательства;

3.4. обеспечить подготовку и организацию проведения публичных слушаний в отношении документации по планировке территории в пределах компетенции с целью утверждения;

3.5. обеспечить опубликование распоряжения в печатном средстве массовой информации «Официальный бюллетень органов местного самоуправления муниципального образования город Пермь»;

3.6. обеспечить размещение (опубликование) распоряжения на официальном сайте муниципального образования город Пермь в информационно-телекоммуникационной сети Интернет.

4. Управлению информационного обеспечения градостроительной деятельности департамента градостроительства и архитектуры администрации города Перми разместить сведения о подготовке документации по планировке территории в информационной системе обеспечения градостроительной деятельности города Перми.

5. Настоящее распоряжение вступает в силу с даты официального опубликования в печатном средстве массовой информации «Официальный бюллетень органов местного самоуправления муниципального образования город Пермь», за исключением пункта 3.1, который вступает в силу с даты подписания настоящего распоряжения.

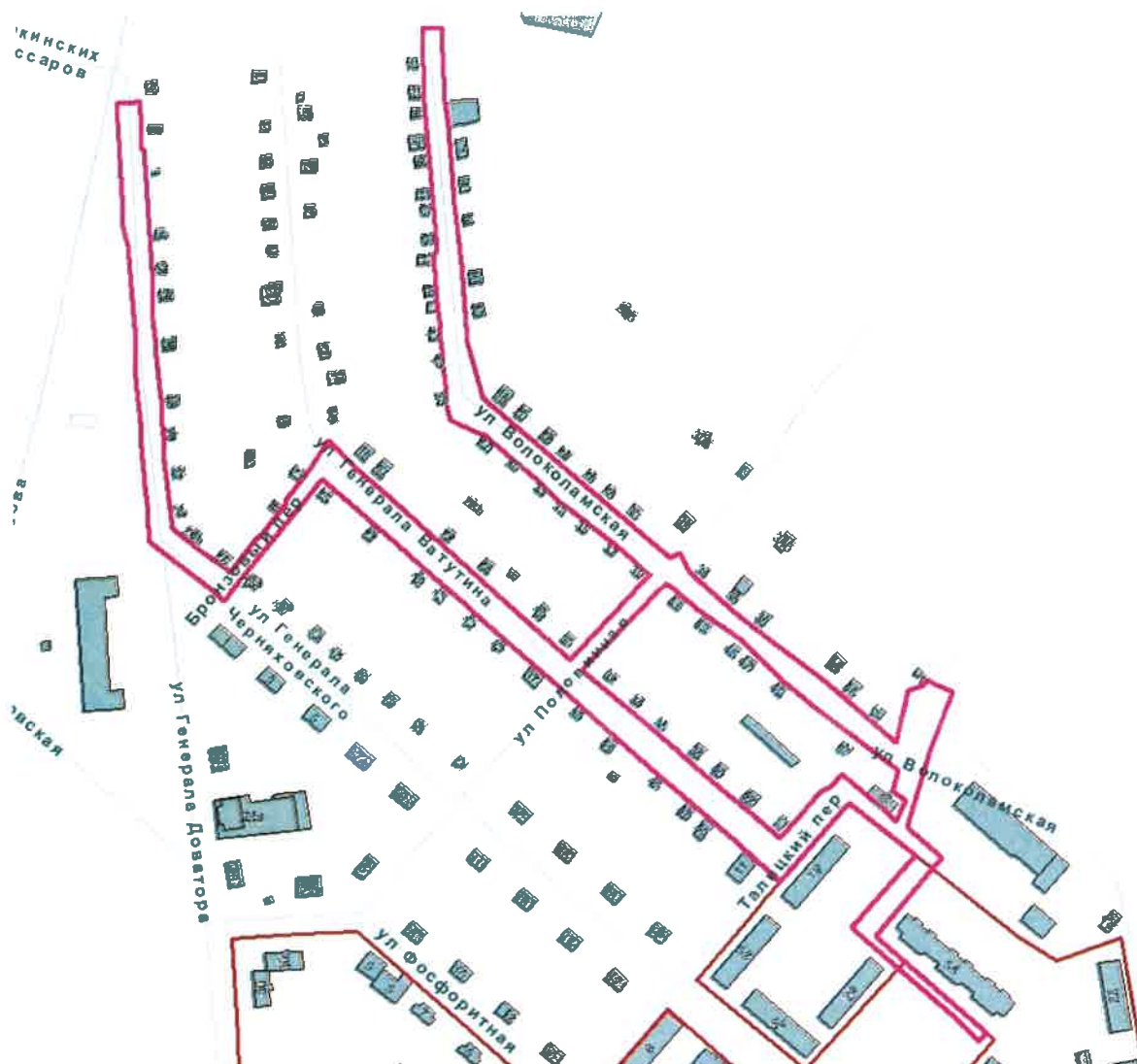
6. Контроль за исполнением распоряжения оставляю за собой.



А.Г.Ярославцев

Приложение №1
к распоряжению заместителя главы
администрации города Перми-
начальника департамента
градостроительства и архитектуры
от 16.11.2016 № СЭД-22-01-03-1519

ТЕРРИТОРИЯ
ограниченная ул. Волоколамской, Талицким переулком, ул.Генерала
Ватутина, Бронзовым переулком, ул.Генерала Доватора
в Орджоникидзевском районе города Перми 4,00 Га



– граница территории для подготовки документации
по планировке территории.

Приложение №2
к распоряжению заместителя главы
администрации города Перми-
начальника департамента
градостроительства и архитектуры
от 16.11.2016 № СЭД-22-01-03-1519

ТЕРРИТОРИЯ
ограниченная ул.Ракитной, ул.Краснодонской, ул.Генерала Черняховского
в Орджоникидзевском районе города Перми 2,50 Га



 – граница территории для подготовки документации
по планировке территории.

Приложение №3
к распоряжению заместителя главы
администрации города Перми-
начальника департамента
градостроительства и архитектуры
от 16.11.2016 № СЭД-22-01-03-1519

ТЕРРИТОРИЯ
ограниченная ул.Катерной 2-ой, ул.Тряслобова, ул.Заозерской,
ул.Турбинской в Орджоникидзевском районе города Перми 1,72 Га



– граница территории для подготовки документации
по планировке территории.

Приложение №4
к распоряжению заместителя главы
администрации города Перми-
начальника департамента
градостроительства и архитектуры
от 16.11.2016 № СЭД-22-01-03-1519

ТЕРРИТОРИЯ
ограниченная ул. Героя Пирожкова, ул. Потерянной, ул. Славянова,
ул. Пролетарской, ул. Смирнова в Мотовилихинском районе города Перми,
площадью 2,46 Га




– граница территории для подготовки документации
по планировке территории.

Приложение №5
к распоряжению заместителя главы
администрации города Перми-
начальника департамента
градостроительства и архитектуры
от 16.11.2016 № СЭД-22-01-03-1519

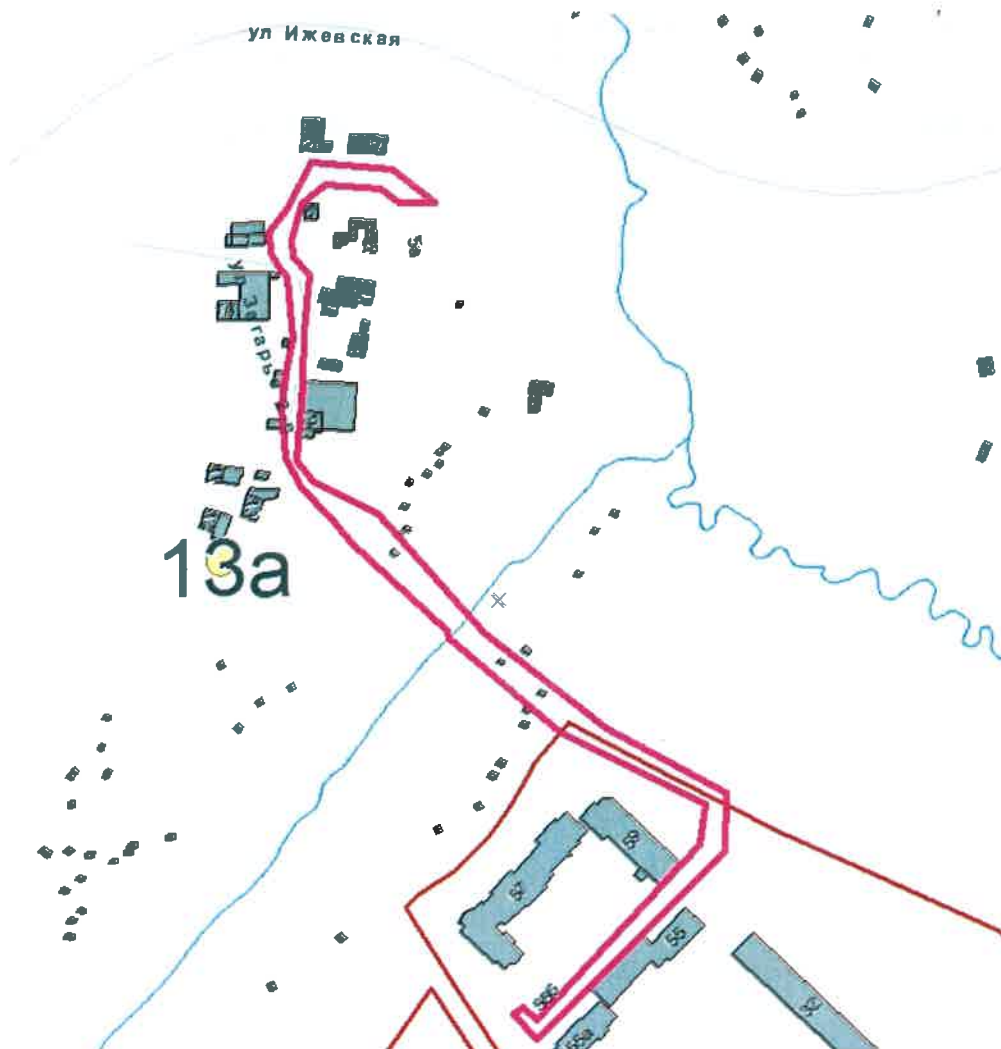
ТЕРРИТОРИЯ
ограниченная ул.Ижевской, ул.Полазненской в Свердловском районе города
Перми, площадью 1,92 Га



 – граница территории для подготовки документации
по планировке территории.

Приложение №6
к распоряжению заместителя главы
администрации города Перми-
начальника департамента
градостроительства и архитектуры
от 16.11.2016 № СЭД-22-01-03-1519

ТЕРРИТОРИЯ
ограниченная ул.Загарье 2-ой в Свердловском районе города Перми,
площадью 0,62 Га



– граница территории для подготовки документации
по планировке территории.

Приложение №7
к распоряжению заместителя главы
администрации города Перми-
начальника департамента
градостроительства и архитектуры
от 16.11.2016 № СЭД-22-01-03-1519

ТЕРРИТОРИЯ
ограниченная ул.Гамовской 2-ой, ул.Нефтяников, ул.Гамовской 1-ой,
ул.Космонавта Беляева, ул.Дивьинской, ул.Калиновой в Индустриальном
районе города Перми площадью 0,62 Га



– граница территории для подготовки документации
по планировке территории.