



АДМИНИСТРАЦИЯ ГОРОДА ПЕРМИ  
НАЧАЛЬНИК ДЕПАРТАМЕНТА  
ГРАДОСТРОИТЕЛЬСТВА И АРХИТЕКТУРЫ  
РАСПОРЯЖЕНИЕ

15.05.2019

059-22-01-03-665

**О подготовке проекта межевания  
территории, ограниченной  
ул. Воронежской, ул. Воткинской  
в Кировском районе города Перми**

В соответствии со статьями 8, 41, 43, 45, 46, 57 Градостроительного кодекса Российской Федерации, на основании заявления индивидуального предпринимателя Чернецкого Владислава Валерьевича от 19 апреля 2019 г. № 059-22-01-29-2458, в целях установления, изменения или отмены красных линий для застроенных территорий, в границах которых не планируется размещение новых объектов капитального строительства, а также для установления, изменения, отмены красных линий в связи с образованием и (или) изменением земельного участка, расположенного в границах территории, применительно к которой не предусматривается осуществление деятельности по комплексному и устойчивому развитию территории, при условии, что такие установление, изменение, отмена влекут за собой исключительно изменение границ территории общего пользования путем подготовки проекта межевания территории:

1. Индивидуальному предпринимателю Чернецкому Владиславу Валерьевичу за счет собственных средств осуществить подготовку проекта межевания территории, ограниченной ул. Воронежской, ул. Воткинской в Кировском районе города Перми (далее – проект межевания территории), согласно приложению к настоящему распоряжению.

2. Физические или юридические лица в тридцатидневный срок со дня вступления в силу настоящего распоряжения вправе представить в департамент градостроительства и архитектуры администрации города Перми предложения о порядке, сроках подготовки и содержании проекта межевания территории.

3. Срок подготовки проекта межевания территории составляет 2 года со дня вступления в силу настоящего распоряжения. По истечении указанного срока представление проекта межевания территории на рассмотрение и утверждение не допускается.

4. Отделу планировки территорий управления территориального планирования и механизмов реализации департамента градостроительства и архитектуры администрации города Перми:

4.1. обеспечить опубликование настоящего распоряжения в печатном средстве массовой информации «Официальный бюллетень органов местного



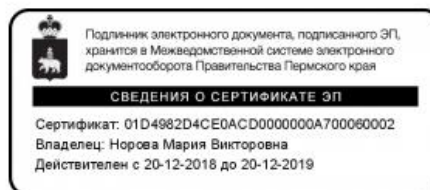
самоуправления муниципального образования город Пермь» и размещение на официальном сайте муниципального образования город Пермь в информационно-телекоммуникационной сети Интернет в течение 3 календарных дней со дня принятия настоящего распоряжения;

4.2. обеспечить направление в функциональные и территориальные органы администрации города Перми запроса о представлении исходной информации для подготовки проекта межевания территории в течение 3 календарных дней со дня вступления в силу настоящего распоряжения.

5. Управлению информационного обеспечения градостроительной деятельности департамента градостроительства и архитектуры администрации города Перми разместить сведения о подготовке проекта межевания территории в информационной системе обеспечения градостроительной деятельности города Перми в течение 14 календарных дней со дня вступления в силу настоящего распоряжения.

6. Настоящее распоряжение вступает в силу со дня официального опубликования в печатном средстве массовой информации «Официальный бюллетень органов местного самоуправления муниципального образования город Пермь».

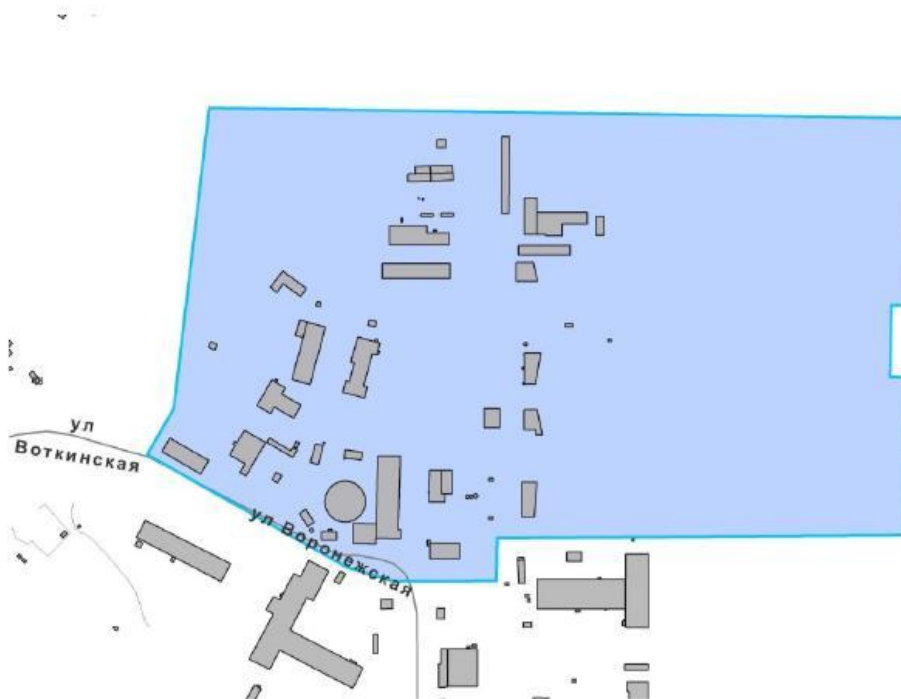
7. Контроль за исполнением настоящего распоряжения оставляю за собой.





М.В. Норова

Приложение  
к распоряжению начальника  
департамента градостроительства  
и архитектуры администрации  
города Перми  
15.05.2019 059-22-01-03-665

**ТЕРРИТОРИЯ,  
ограниченная ул. Воронежской, ул. Воткинской в Кировском районе города  
Перми, площадью 20,71 Га**



-  – граница территории для подготовки проекта межевания территории
-  – граница зоны производственно-коммунальных объектов II класса вредности (ПК-2) Правил землепользования и застройки города Перми, утвержденных решением Пермской городской Думы от 26.06.2007 № 143