



АДМИНИСТРАЦИЯ ГОРОДА ПЕРМИ  
НАЧАЛЬНИК ДЕПАРТАМЕНТА  
ГРАДОСТРОИТЕЛЬСТВА И АРХИТЕКТУРЫ  
РАСПОРЯЖЕНИЕ

31.05.2019

059-22-01-03-818

**О подготовке проекта планировки территории и проекта межевания территории, ограниченной Бродовским трактом, ул. 4-ой Фермой, ул. 3-ей Фермой, ул. Героев Хасана в Свердловском районе города Перми**

В соответствии со статьями 8, 41, 42, 43, 45, 46, 57 Градостроительного кодекса Российской Федерации, на основании заявления Федерального государственного бюджетного образовательного учреждения высшего образования «Пермский государственный аграрно-технологический университет имени академика Д.Н. Прянишникова» от 22 мая 2019 г. № 059-22-01-29-3106, в целях выделения элементов планировочной структуры, установления границ территорий общего пользования, границ зон планируемого размещения объектов капитального строительства, определения характеристик и очередности планируемого развития территории путем подготовки проекта планировки территории, определения местоположения границ образуемых и изменяемых земельных участков, в том числе в случае, если в соответствии с земельным законодательством образование земельных участков осуществляется только в соответствии с проектом межевания территории путем подготовки проекта межевания территории, за исключением случаев, когда в границах территории предусматривается осуществление деятельности по комплексному и устойчивому развитию территории или планируется размещение линейных объектов:

1. Федеральному государственному бюджетному образовательному учреждению высшего образования «Пермский государственный аграрно-технологический университет имени академика Д.Н. Прянишникова» за счет собственных средств осуществить подготовку проекта планировки территории и проекта межевания территории, ограниченной Бродовским трактом, ул. 4-ой Фермой, ул. 3-ей Фермой, ул. Героев Хасана в Свердловском районе города Перми (далее – проект планировки территории и проект межевания территории), согласно приложению к настоящему распоряжению.

2. Физические или юридические лица в тридцатидневный срок со дня вступления в силу настоящего распоряжения вправе представить в департамент градостроительства и архитектуры администрации города Перми предложения



о порядке, сроках подготовки и содержании проекта планировки территории и проекта межевания территории.

3. Срок подготовки проекта планировки территории и проекта межевания территории составляет 2 года со дня вступления в силу настоящего распоряжения. По истечении указанного срока представление проекта планировки территории и проекта межевания территории на рассмотрение и утверждение не допускается.

4. Отделу планировки территорий управления территориального планирования и механизмов реализации департамента градостроительства и архитектуры администрации города Перми:

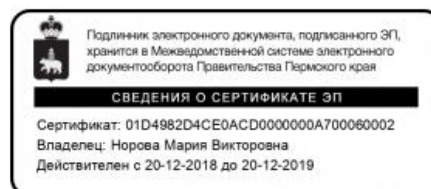
4.1. обеспечить опубликование настоящего распоряжения в печатном средстве массовой информации «Официальный бюллетень органов местного самоуправления муниципального образования город Пермь» и на официальном сайте муниципального образования город Пермь в информационно-телекоммуникационной сети Интернет в течение 3 календарных дней со дня принятия настоящего распоряжения;

4.2. обеспечить направление в функциональные и территориальные органы администрации города Перми запроса о представлении исходной информации для подготовки проекта планировки территории и проекта межевания территории в течение 3 календарных дней со дня вступления в силу настоящего распоряжения.

5. Управлению информационного обеспечения градостроительной деятельности департамента градостроительства и архитектуры администрации города Перми разместить сведения о подготовке проекта планировки территории и проекта межевания территории в информационной системе обеспечения градостроительной деятельности города Перми в течение 14 календарных дней со дня вступления в силу настоящего распоряжения.

6. Настоящее распоряжение вступает в силу со дня официального опубликования в печатном средстве массовой информации «Официальный бюллетень органов местного самоуправления муниципального образования город Пермь».

7. Контроль за исполнением настоящего распоряжения оставляю за собой.

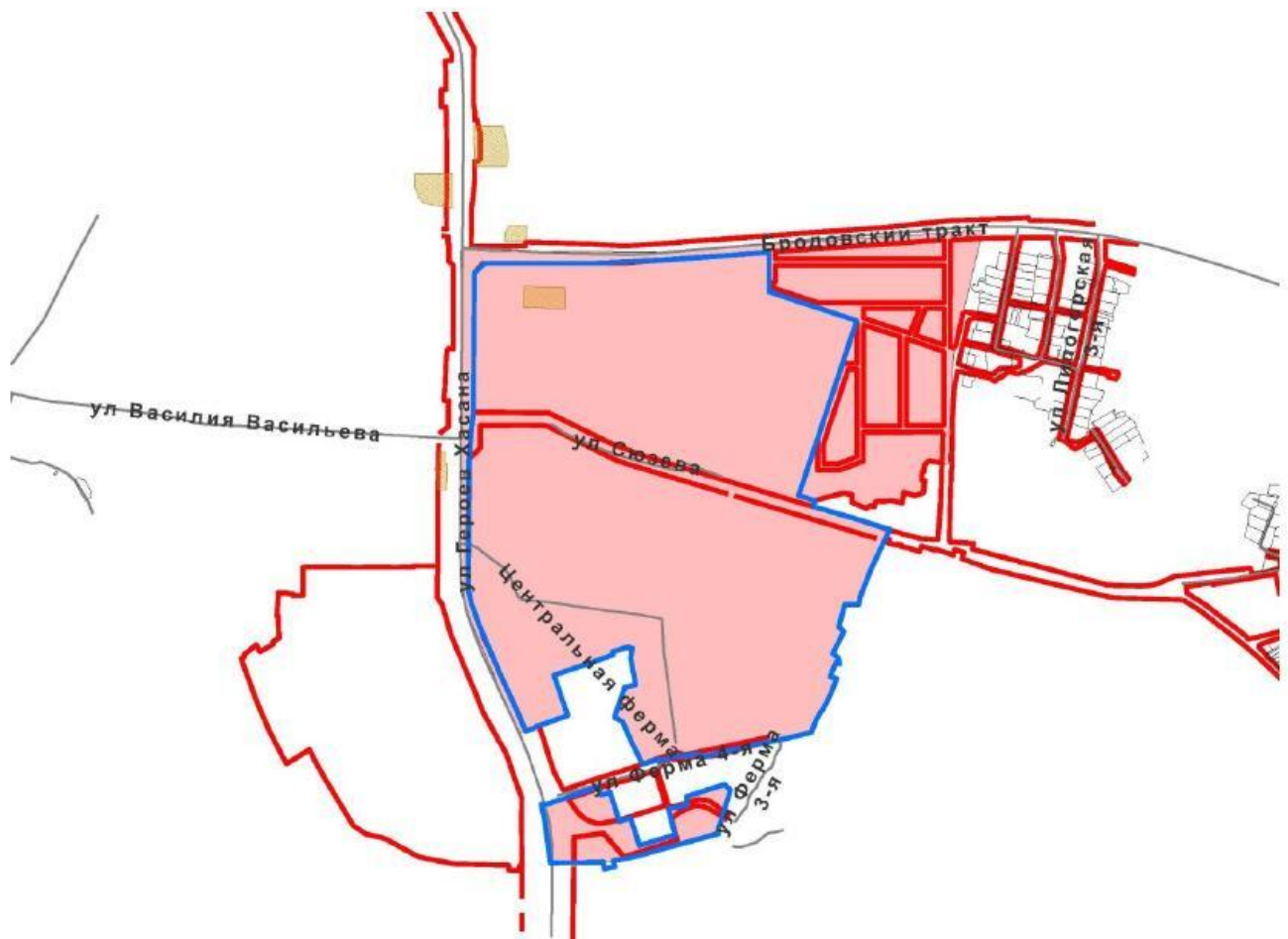




М.В. Норова



Приложение  
к распоряжению начальника  
департамента градостроительства  
и архитектуры администрации  
города Перми  
31.05.2019 059-22-01-03-818

**ТЕРРИТОРИЯ,  
ограниченная Бродовским трактом, ул. 4-ой Фермой, ул. 3-ей Фермой,  
ул. Героев Хасана в Свердловском районе города Перми,  
площадью 99,52 Га**



-  – граница территории для подготовки проекта планировки территории и проекта межевания территории
-  – граница зоны высших, средних специальных учебных заведений и научных комплексов (ЦС-2) Правил землепользования и застройки города Перми, утвержденных решением Пермской городской Думы от 26.06.2007 № 143