

Схема границ публичного сервитута

Объект: «Строительство КТПП 6/0,4 кВ, КЛ 6 кВ, оборудование учета э/э, входящей в ЭСК ПС 110/6 кВ Балатобская, для электроснабжения 2-х этажного здания магазина по адресу: Пермский край, г. Пермь, Индустриальный район, ул. Братьев Игнатowych, дом № 13 (кад. номер зем. участка 59:01:4410833:4526)»

Площадь земель: 69 кв.м.







Местоположение объекта: Пермский край, г. Пермь, Индустриальный район, ул. Братьев Игнатowych.

Категория земель: Земли населенных пунктов.

Вид разрешенного использования:



Условные обозначения

-  - проектная граница публичного сервитута
-  - граница кадастрового квартала
-  - границы земельных участка по сведениям ЕГРН
- 59:01:4410833:55 - кадастровый номер земельного участка
- 59:01:4410833 - кадастровый номер кадастрового квартала
- 1 - характерная точка границы публичного сервитута
-  - проектируемая КЛ 6 кВ
-  - проектируемая КТПП-6/0,4 кВ
-  - существующая КЛ 6 кВ

Администрация г.Перми
Управление земельных отношений
Занесено в муниципальный реестр земель
833-98 по Балатова
" 24 " июля 2020 г.

Каталог координат (Система координат МСК-59, зона 2)		
№	X	Y
1	514447.16	2228402.35
2	514443.85	2228404.05
3	514435.53	2228389.33
4	514435.81	2228383.21
1	514447.16	2228402.35

Метод определения координат характерной точки: Метод спутниковых геодезических измерений (определений)
Средняя квадратическая погрешность положения характерной точки (M), м: 0,1