

Схема расположения границ публичного сервитута

Объект: ВЛ-110 кВ ТЭЦ-6-ТЭЦ-9 №1,2

Местоположение: Пермский край, г. Пермь

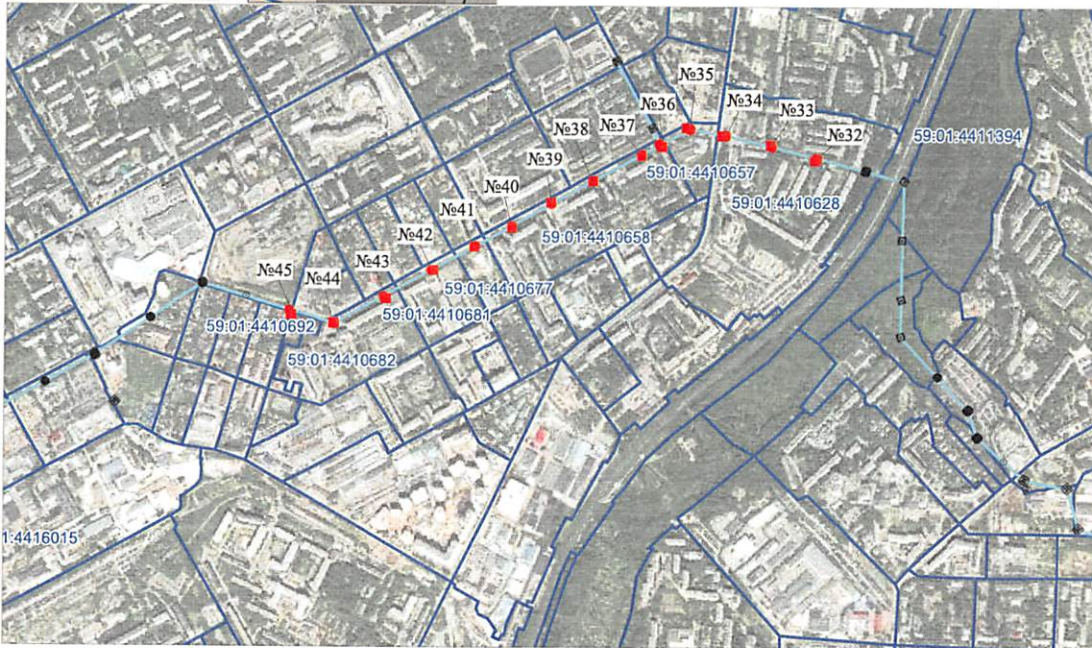
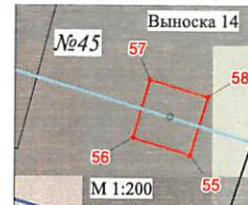
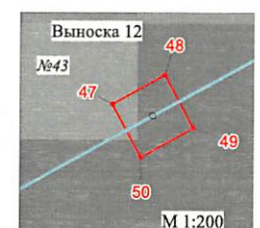
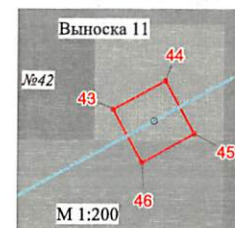
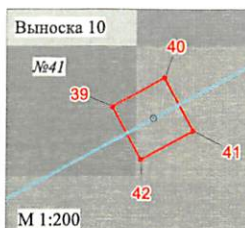
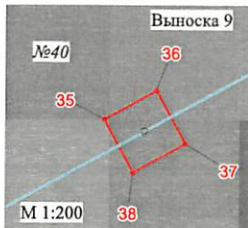
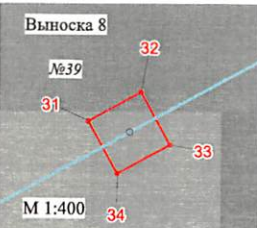
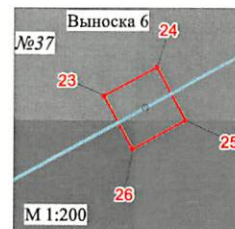
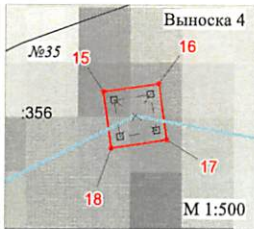
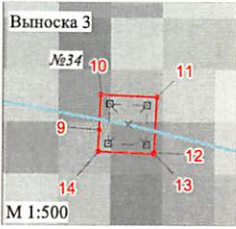
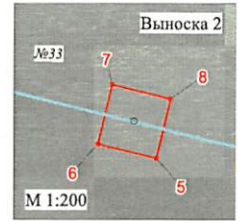
Площадь земель и/или части земельного участка, кв.м. 217

Категория земель: земли населенных пунктов

Описание границ смежных землепользователей:

- от точки 1 до точки 1 - земли общего пользования;
- от точки 5 до точки 5 - земли общего пользования;
- от точки 9 до точки 12 - земли общего пользования, от точки 12 до точки 9 ЗУ с КН 59:01:0000000:89150;
- от точки 15 до точки 15 - ЗУ с КН 59:01:0000000:356;
- от точки 19 до точки 19 - ЗУ с КН 59:01:0000000:356;
- от точки 23 до точки 23 - ЗУ с КН 59:01:0000000:356;
- от точки 27 до точки 27 - ЗУ с КН 59:01:0000000:356;
- от точки 31 до точки 31 - ЗУ с КН 59:01:0000000:356;
- от точки 35 до точки 35 - ЗУ с КН 59:01:0000000:356;
- от точки 39 до точки 39 - ЗУ с КН 59:01:0000000:356;
- от точки 43 до точки 43 - ЗУ с КН 59:01:0000000:356;
- от точки 47 до точки 47 - ЗУ с КН 59:01:0000000:356;
- от точки 51 до точки 51 - ЗУ с КН 59:01:0000000:88138;
- от точки 55 до точки 55 - ЗУ с КН 59:01:0000000:88266

РАСПОРЯЖЕНИЕМ НАЧАЛЬНИКА  
ДЕПАРТАМЕНТА ЗЕМЕЛЬНЫХ  
ОТНОШЕНИЙ АДМИНИСТРАЦИИ  
ГОРОДА ПЕРМИ  
05.11.2022  
N 21-01-03-1188



МСК-59, зона 2

Масштаб 1:15000

Условные обозначения:

- 1 - обозначение характерной точки проектной границы публичного сервитута
- - проектные границы публичного сервитута
- :9 - границы и номер земельного участка, сведения о котором внесены в ЕГРН
- ВЛ-110 кВ ТЭЦ-6-ТЭЦ-9 №1,2
- №33 - обозначение и номер опоры ЛЭП

Департамент земельных отношений  
администрации города Перми  
Занесено в муниципальный реестр земель  
658.6311С  
«28» февраля 2022 г.

Перусева С.А.  
Схема на 3л.

## ОПИСАНИЕ МЕСТОПОЛОЖЕНИЯ ГРАНИЦ

ВЛ-110 кВ ТЭЦ-6-ТЭЦ-9 №1.2

(наименование объекта, местоположение границ которого описано (далее - объект))

## Раздел 1

Сведения об объекте		
№ п/п	Характеристики объекта	Описание характеристик
1	2	3
1	Местоположение объекта	Пермский край, Пермь г
2	Площадь объекта ± величина погрешности определения площади ( $P \pm \Delta P$ ), м <sup>2</sup>	217 ± 5
3	Иные характеристики объекта	1. Публичный сервитут. Для использования в целях размещения (эксплуатации) линейного объекта ВЛ-110 кВ "ТЭЦ-6 - ТЭЦ-9", цепь № 1, 2, входящего в состав электросетевого комплекса ЭСК "Транзит 110-4". Срок 48 лет 11 месяцев.

## Раздел 2

Сведения о местоположении границ объекта					
1. Система координат МСК-59, зона 2					
2. Сведения о характерных точках границ объекта					
Обозначение характерных точек границ	Координаты, м		Метод определения координат характерной точки	Средняя квадратическая погрешность положения характерной точки (Mt), м	Описание обозначения точки на местности (при наличии)
	X	Y			
1	2	3	4	5	6
Часть N 1					
1	514359.06	2230613.77	Геодезический метод	0.1	Закрепление отсутствует
2	514360.42	2230608.44	Геодезический метод	0.1	Закрепление отсутствует
3	514365.75	2230609.80	Геодезический метод	0.1	Закрепление отсутствует
4	514364.39	2230615.14	Геодезический метод	0.1	Закрепление отсутствует
1	514359.06	2230613.77	Геодезический метод	0.1	Закрепление отсутствует
Часть N 2					
5	514393.63	2230480.10	Геодезический метод	0.1	Закрепление отсутствует
6	514394.18	2230477.82	Геодезический метод	0.1	Закрепление отсутствует
7	514396.47	2230478.38	Геодезический метод	0.1	Закрепление отсутствует
8	514395.91	2230480.66	Геодезический метод	0.1	Закрепление отсутствует
5	514393.63	2230480.10	Геодезический метод	0.1	Закрепление отсутствует
Часть N 3					
9	514428.36	2230339.54	Геодезический метод	0.1	Закрепление отсутствует
10	514431.78	2230339.72	Геодезический метод	0.1	Закрепление отсутствует
11	514431.51	2230345.20	Геодезический метод	0.1	Закрепление отсутствует
12	514426.13	2230344.92	Геодезический метод	0.1	Закрепление отсутствует
13	514426.02	2230344.92	Геодезический метод	0.1	Закрепление отсутствует
14	514426.29	2230339.44	Геодезический метод	0.1	Закрепление отсутствует
9	514428.36	2230339.54	Геодезический метод	0.1	Закрепление отсутствует
Часть N 4					
15	514450.20	2230236.47	Геодезический метод	0.1	Закрепление отсутствует
16	514450.97	2230241.92	Геодезический метод	0.1	Закрепление отсутствует
17	514445.52	2230242.69	Геодезический метод	0.1	Закрепление отсутствует
18	514444.75	2230237.24	Геодезический метод	0.1	Закрепление отсутствует
15	514450.20	2230236.47	Геодезический метод	0.1	Закрепление отсутствует
Часть N 5					
19	514404.56	2230145.68	Геодезический метод	0.1	Закрепление отсутствует

20	514408.04	2230151.52	Геодезический метод	0.1	Закрепление отсутствует
21	514402.20	2230155.00	Геодезический метод	0.1	Закрепление отсутствует
22	514398.72	2230149.16	Геодезический метод	0.1	Закрепление отсутствует
19	514404.56	2230145.68	Геодезический метод	0.1	Закрепление отсутствует
Часть N 6					
23	514374.89	2230095.28	Геодезический метод	0.1	Закрепление отсутствует
24	514376.00	2230097.35	Геодезический метод	0.1	Закрепление отсутствует
25	514373.93	2230098.46	Геодезический метод	0.1	Закрепление отсутствует
26	514372.82	2230096.39	Геодезический метод	0.1	Закрепление отсутствует
23	514374.89	2230095.28	Геодезический метод	0.1	Закрепление отсутствует
Часть N 7					
27	514298.36	2229952.68	Геодезический метод	0.1	Закрепление отсутствует
28	514299.47	2229954.75	Геодезический метод	0.1	Закрепление отсутствует
29	514297.40	2229955.86	Геодезический метод	0.1	Закрепление отсутствует
30	514296.29	2229953.79	Геодезический метод	0.1	Закрепление отсутствует
27	514298.36	2229952.68	Геодезический метод	0.1	Закрепление отсутствует
Часть N 8					
31	514232.71	2229831.51	Геодезический метод	0.1	Закрепление отсутствует
32	514233.83	2229833.57	Геодезический метод	0.1	Закрепление отсутствует
33	514231.77	2229834.69	Геодезический метод	0.1	Закрепление отсутствует
34	514230.65	2229832.63	Геодезический метод	0.1	Закрепление отсутствует
31	514232.71	2229831.51	Геодезический метод	0.1	Закрепление отсутствует
Часть N 9					
35	514169.21	2229714.22	Геодезический метод	0.1	Закрепление отсутствует
36	514170.32	2229716.28	Геодезический метод	0.1	Закрепление отсутствует
37	514168.25	2229717.40	Геодезический метод	0.1	Закрепление отсутствует
38	514167.14	2229715.34	Геодезический метод	0.1	Закрепление отсутствует
35	514169.21	2229714.22	Геодезический метод	0.1	Закрепление отсутствует
Часть N 10					
39	514111.06	2229606.53	Геодезический метод	0.1	Закрепление отсутствует
40	514112.17	2229608.59	Геодезический метод	0.1	Закрепление отсутствует
41	514110.10	2229609.71	Геодезический метод	0.1	Закрепление отсутствует
42	514108.99	2229607.65	Геодезический метод	0.1	Закрепление отсутствует
39	514111.06	2229606.53	Геодезический метод	0.1	Закрепление отсутствует
Часть N 11					
43	514040.41	2229475.75	Геодезический метод	0.1	Закрепление отсутствует
44	514041.52	2229477.81	Геодезический метод	0.1	Закрепление отсутствует
45	514039.45	2229478.93	Геодезический метод	0.1	Закрепление отсутствует
46	514038.34	2229476.87	Геодезический метод	0.1	Закрепление отсутствует
43	514040.41	2229475.75	Геодезический метод	0.1	Закрепление отсутствует
Часть N 12					
47	513965.20	2229336.46	Геодезический метод	0.1	Закрепление отсутствует
48	513966.32	2229338.52	Геодезический метод	0.1	Закрепление отсутствует
49	513964.26	2229339.64	Геодезический метод	0.1	Закрепление отсутствует
50	513963.14	2229337.58	Геодезический метод	0.1	Закрепление отсутствует
47	513965.20	2229336.46	Геодезический метод	0.1	Закрепление отсутствует
Часть N 13					
51	513888.16	2229189.51	Геодезический метод	0.1	Закрепление отсутствует
52	513888.71	2229194.98	Геодезический метод	0.1	Закрепление отсутствует
53	513883.24	2229195.53	Геодезический метод	0.1	Закрепление отсутствует
54	513882.69	2229190.06	Геодезический метод	0.1	Закрепление отсутствует
51	513888.16	2229189.51	Геодезический метод	0.1	Закрепление отсутствует
Часть N 14					
55	513924.34	2229061.99	Геодезический метод	0.1	Закрепление отсутствует
56	513925.03	2229059.74	Геодезический метод	0.1	Закрепление отсутствует
57	513927.28	2229060.43	Геодезический метод	0.1	Закрепление отсутствует

58	513926.59	2229062.68	Геодезический метод	0.1	Закрепление отсутствует
55	513924.34	2229061.99	Геодезический метод	0.1	Закрепление отсутствует
3. Сведения о характерных точках части (частей) границы объекта					
Обозначение характерных точек части границы	Координаты, м		Метод определения координат характерной точки	Средняя квадратическая погрешность положения характерной точки (Mt), м	Описание обозначения точки на местности (при наличии)
	X	Y			
1	2	3	4	5	6
-	-	-	-	-	-