

Публичный сервитут
Инженерные сети
Схема расположения границ публичного сервитута








РАСПОРЯЖЕНИЕМ НАЧАЛЬНИКА
ДЕПАРТАМЕНТА ЗЕМЕЛЬНЫХ
ОТНОШЕНИЙ АДМИНИСТРАЦИИ
ГОРОДА ПЕРМИ

от 14.04.2022
№ 21-01-03-1243



Условные обозначения:

Масштаб 1:1500

-  - границы публичного сервитута
-  - трасса трубопровода
-  - граница земельного участка
-  - номер земельного участка
-  - граница кадастрового квартала
-  - номер кадастрового квартала
-  1 - характерная точка границы

Департамент земельных отношений
администрации города Перми
Занесено в муниципальный реестр земель
17.1.47 ПС
«03» марта 2022.

Перуев С. А.
схема № 21.

**ОПИСАНИЕ МЕСТОПОЛОЖЕНИЯ ГРАНИЦ
ПУБЛИЧНОГО СЕРВИТУТА ПО ОБЪЕКТУ
Инженерные сети
ПЕРМСКИЙ КРАЙ, Г. ПЕРМЬ, СВЕРДЛОВСКИЙ РАЙОН
(НАИМЕНОВАНИЕ ОБЪЕКТА)**

Сведения о местоположении границ объекта

1. Система координат МСК-59. зона 2

2. Сведения о характерных точках границ объекта

Обозначение характерны х точек границ	Координаты. м		Метод определения координат и средняя квадратическая погрешность положения характерной точки (M_t). м	Описание закреплен ия точки
	X	Y		
1	2	3	4	5
1	516741,31	2232761,75	Геодезический метод; $M_t=0.1$	-
2	516751,45	2232756,63	Геодезический метод; $M_t=0.1$	-
3	516752,17	2232790,81	Геодезический метод; $M_t=0.1$	-
4	516742,06	2232795,96	Геодезический метод; $M_t=0.1$	-
1	516741,31	2232761,75	Геодезический метод; $M_t=0.1$	-