




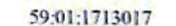



Публичный сервитут Тепловая трасса
Схема расположения границ публичного сервитута

от 11.05.2022
№ 21-01-03-1570



Масштаб 1:1500

Используемые условные знаки и обозначения:

-  - границы публичного сервитута
-  - трасса трубопровода
-  - границы кадастрового квартала
-  - кадастровый номер квартала
-  - границы учтенного земельного участка
-  - кадастровый номер земельного участка
-  - характерная точка границы

Департамент земельных отношений
администрации города Перми
Занесено в муниципальный реестр земель
3017:67 ПС
« 06 » апреля 2022 г.
Давыдов Е.Н.

**ОПИСАНИЕ МЕСТОПОЛОЖЕНИЯ ГРАНИЦ ПУБЛИЧНОГО СЕРВИТУТА ПО
ОБЪЕКТУ Тепловая трасса
ПЕРМСКИЙ КРАЙ, Г. ПЕРМЬ
(НАИМЕНОВАНИЕ ОБЪЕКТА)**

Сведения о местоположении границ объекта

1. Система координат МСК-59(зона 2)

2. Сведения о характерных точках границ объекта

Обозначение характерных точек границ	Координаты, м		Метод определения координат и средняя квадратическая погрешность положения характерной точки (M _t), м	Описание закрепления точки на местности (при наличии)
	X	Y		
1	2	3	4	5
1	517232.30	2214882.15	Геодезический метод; M _t =0.1	-
2	517209.66	2214908.75	Геодезический метод; M _t =0.1	-
3	517202.13	2214902.17	Геодезический метод; M _t =0.1	-
4	517224.79	2214875.54	Геодезический метод; M _t =0.1	-
1	517232.30	2214882.15	Геодезический метод; M _t =0.1	-