

Схема границ публичного сервитута

Объект: «Строительство КЛ 6 кВ от РУ 6 кВ ТП-7324, входящей в ЭСК ПС 110 кВ Балатовская, для электроснабжения здания магазина по адресу: Пермский край, г. Пермь, Индустриальный район, ул. Советской Армии (кад. номер зем. участка 59:01:4410676:181)»

Местоположение: Пермский край, г. Пермь, р-н Индустриальный, ул. Советской Армии, 49

Площадь земель: 524.38 кв.м.

Категория земель: земли населенных пунктов.

09.07.2022
№ 21-01-03-2443




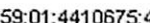





Каталог координат
(Система координат МСК-59, зона 2)

№	X	Y
1	513950.52	2229756.77
2	513935.59	2229755.07
3	513856.61	2229798.10
4	513854.03	2229793.62
5	513934.59	2229749.92
6	513947.65	2229751.41
1	513950.52	2229756.77

Масштаб 1:1000

Условные обозначения

-  -проектная граница публичного сервитута
-  -граница кадастрового квартала
-  -границы земельных участков по сведениям ЕГРН
-  -кадастровый номер земельного участка
-  -кадастровый номер кадастрового квартала
-  -характерная точка границы публичного сервитута
-  -проектируемая КЛ 6кВ

Департамент земельных отношений
администрации города Перми
Занесено в муниципальный реестр земель
646:5 ПС
«26» июля 2022 г.
Сидорова Е.И.

Примечание

Метод определения координат характерной точки: метод спутниковых геодезических измерений (определений)

Средняя квадратическая погрешность положения характерной точки (Mfl), м:0,1