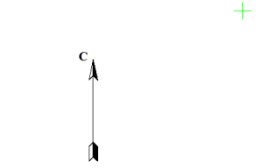
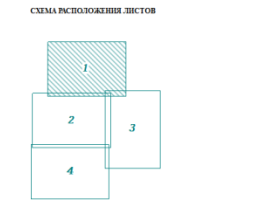


УТВЕРЖДЕН  
постановлением администрации  
города Перми  
от 23.12.2015 № 1102

**ПРОЕКТ МЕЖЕВАНИЯ**  
территории 3 (в том числе в части СТН части В11, Г10, часть Г3,  
часть И18, части Б6, Б7, часть В3, часть В4, часть Г8, часть Г9, часть Д5,  
И17, части Д7, Е4, Ж11, И7) в Орджоникидзевском, Мотовилихинском,  
Свердловском, Индустриальном районах города Перми



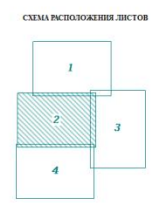
- УСЛОВНЫЕ ОБОЗНАЧЕНИЯ**  
**ПОЛИЦИИ ПОДЪЕЗДОВ УЛИЦАМИ**
- проекционные для размещения объектов инженерной инфраструктуры, фрагменты, расположенные на земельных участках
  - проекционные для размещения объектов инженерной инфраструктуры
  - проекционные для размещения объектов инженерной инфраструктуры
  - проекционные для размещения объектов инженерной инфраструктуры
  - условный номер образуемого или изменяемого земельного участка
- ПРОЧИЕ ПОЛИЦИИ**
- граница планировочного района
  - красная линия
  - линия отвода (результирующая) от красной линии, а также отступы от красной линии
  - граница существующих земельных участков
  - линия отступов от границ существующих земельных участков
  - линия отступа от границ существующих земельных участков
  - границы земельных участков
  - и/или существующие объекты на земельных участках
  - территории, на которых не производится запись в Едином государственном реестре недвижимости
  - границы земельных участков, образуемых в результате реорганизации или изменения состава земельных участков на территории



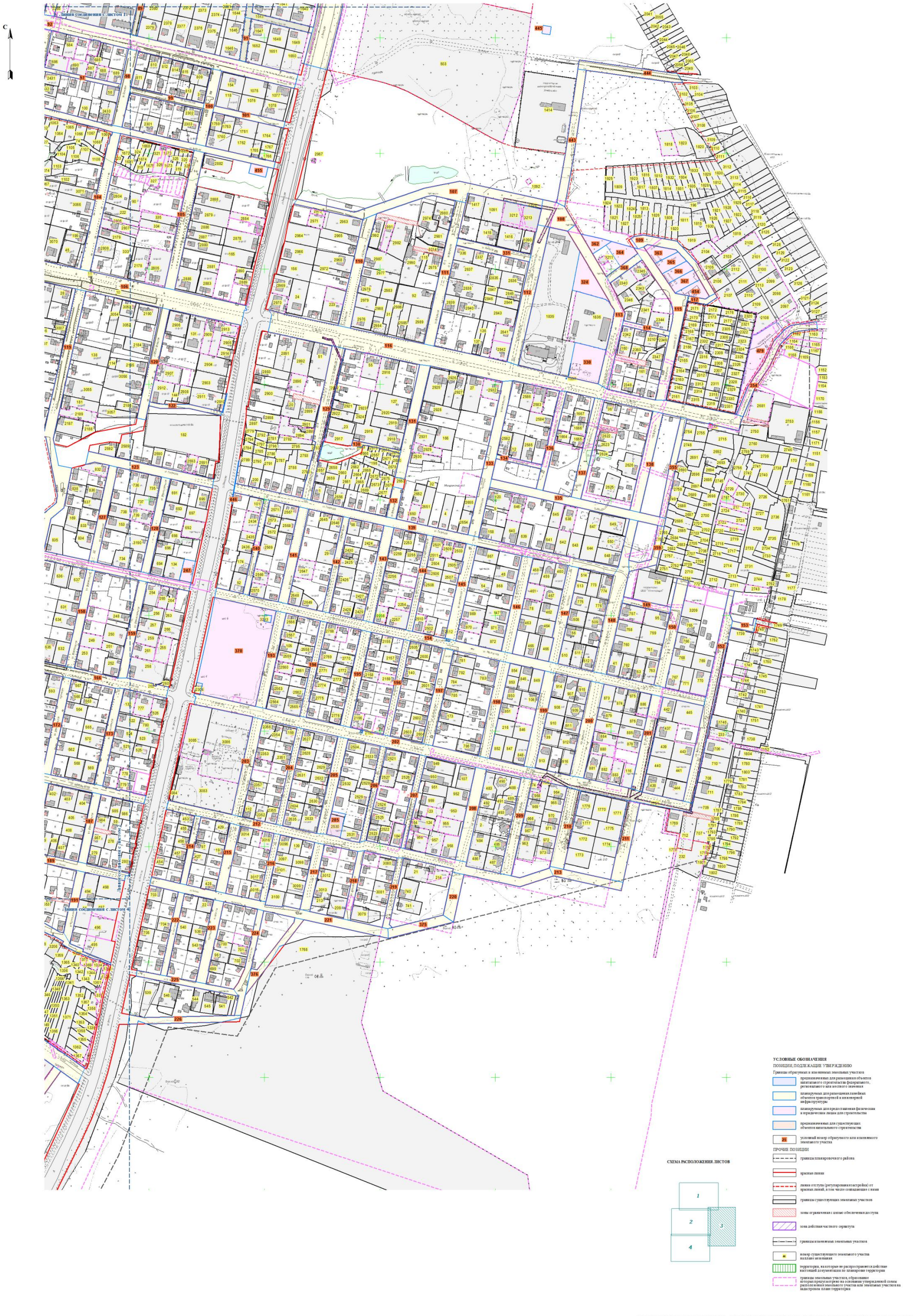




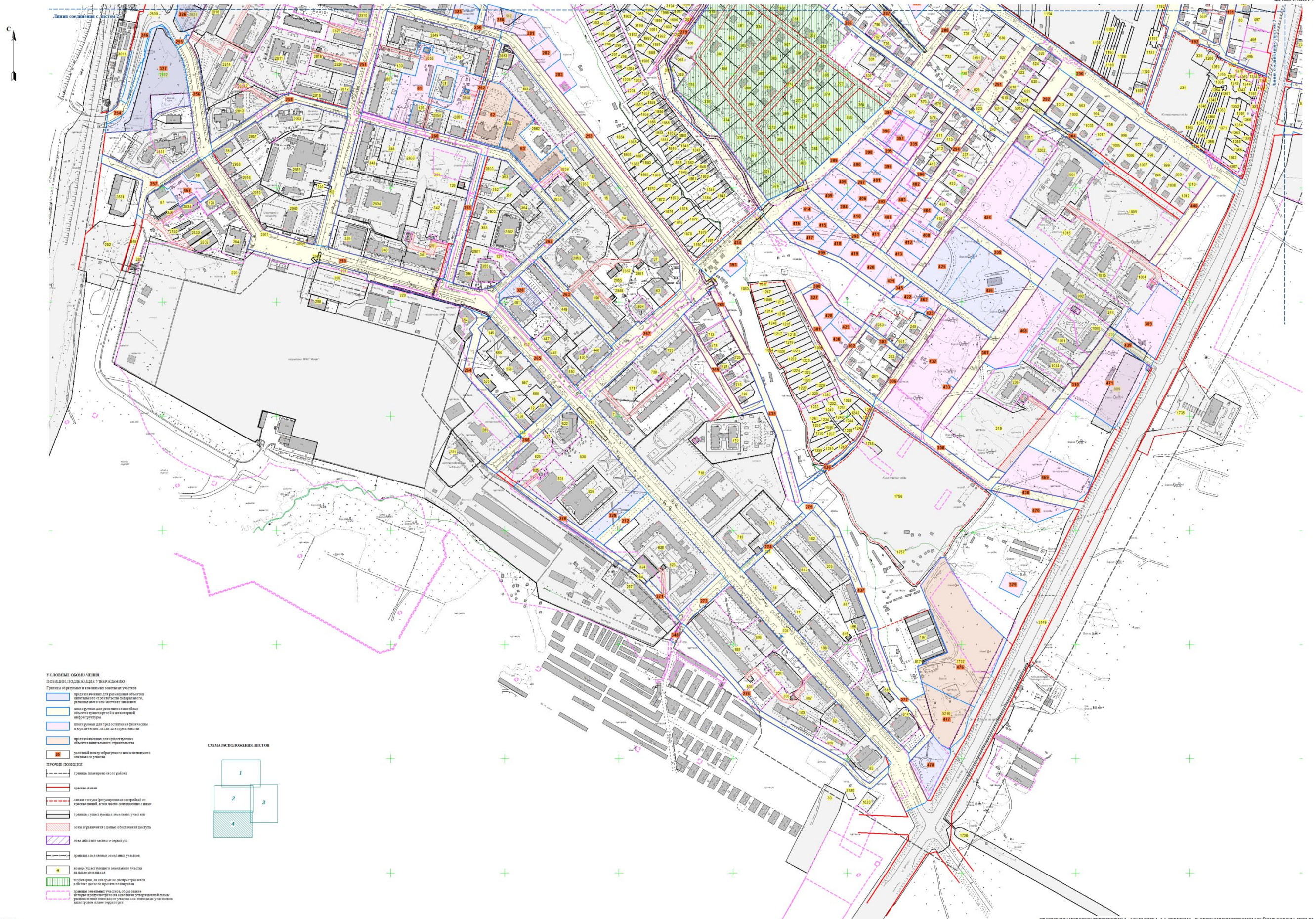
- УСЛОВНЫЕ ОБОЗНАЧЕНИЯ**
- ПОЗИЦИИ ПОДЪЕЗДОВ УТВЕРЖДЕННЫ**
- граница образуемых или изменяемых земельных участков, предназначенных для размещения объектов капитального строительства федерального, регионального или местного значения
  - планировка для размещения объектов капитального строительства в жилищной инфраструктуре
  - планировка для размещения объектов капитального строительства в производственной инфраструктуре
  - планировка для размещения объектов капитального строительства в рекреационной инфраструктуре
  - планировка для размещения объектов капитального строительства в инфраструктуре объектов государственного управления
  - условный номер образуемого или изменяемого земельного участка
- ПРОЧИЕ ПОЗИЦИИ**
- граница муниципального района
  - граница участка
  - линия отвода (рекультивация) территории от земель, занятых государством с охранными зонами
  - граница существующих земельных участков
  - линия отвода (рекультивация) территории от земель, занятых государством с охранными зонами
  - линия отвода (рекультивация) территории от земель, занятых государством с охранными зонами
  - граница существующих земельных участков
  - номер существующего земельного участка кадастровый номер
  - территории, на которых не распространяется действие кадастровой документации по территории
  - граница земельных участков, образование которых предусмотрено в проекте утверждения плана территориальной организации земельных участков или изменения земельного кадастра













**Экспликация образуемых земельных участков (в том числе в части СТН части Д7, Е4, Ж11, И7)  
(фрагмент 1, фрагмент 1.1)**

Условный номер участка	Местоположение участка (адрес участка)	Вид разрешенного использования земельного участка (цель формирования земельного участка)	Площадь по проекту, кв.м	Примечание
1	2	3	4	5
Земельные участки, планируемые для размещения линейных объектов транспортной и инженерной инфраструктуры				
2	Город Пермь, Орджоникидзевский район, ул.Томская	территории общего пользования, предназначенные для образования земельных участков в целях размещения линейных объектов инженерной и транспортной инфраструктуры	18327	-
3	Город Пермь, Орджоникидзевский район, ул.Адмирала Старикова	территории общего пользования, предназначенные для образования земельных участков в целях размещения линейных объектов инженерной и транспортной инфраструктуры	9982	-
4	Город Пермь, Орджоникидзевский район, ул.Криворожская	территории общего пользования, предназначенные для образования земельных участков в целях размещения линейных объектов инженерной и транспортной инфраструктуры	3180	-
6	Город Пермь, Орджоникидзевский район, ул.Социалистическая (от ул.Томской до ул.Цимлянской)	территории общего пользования, предназначенные для образования земельных участков в целях размещения линейных объектов инженерной и транспортной инфраструктуры	33547	образование земельного участка возможно путем перераспределения земельных участков с кадастровыми номерами 59:01:3812320:3, 59:01:3812320:7 и 59:01:3812320:12, находящихся в муниципальной собственности, с землями, земельными участками, государственная собственность на которые не разграничена
7	Город Пермь, Орджоникидзевский район, ул.Криворожская	территории общего пользования, предназначенные для образования земельных участков в целях размещения линейных объектов инженерной и транспортной инфраструктуры	2370	-
8	Город Пермь, Орджоникидзевский район, ул.Ереванская	территории общего пользования, предназначенные для образования земельных участков в целях размещения линейных объектов инженерной и транспортной инфраструктуры	5090	-
9	Город Пермь, Орджоникидзевский район, проезд от ул.Томской до ул.Криворожской	территории общего пользования, предназначенные для образования земельных участков в целях размещения линейных объектов инженерной и транспортной инфраструктуры	2127	-
10	Город Пермь, Орджоникидзевский район, ул.Криворожская (от ул.Социалистической до ул.Цимлянской)	территории общего пользования, предназначенные для образования земельных участков в целях размещения линейных объектов инженерной и транспортной инфраструктуры	5324	-



1	2	3	4	5
11	Город Пермь, Орджоникидзевский район, ул.Ереванская (от ул.Социалистической до ул.Цимлянской)	территории общего пользования, предназначенные для образования земельных участков в целях размещения линейных объектов инженерной и транспортной инфраструктуры	4670	-
12	Город Пермь, Орджоникидзевский район, проезд (от ул.Ереванской до ул.Адмирала Старикова)	территории общего пользования, предназначенные для образования земельных участков в целях размещения линейных объектов инженерной и транспортной инфраструктуры	2624	-
13	Город Пермь, Орджоникидзевский район, ул.Адмирала Старикова (от ул.Социалистической до ул.Цимлянской)	территории общего пользования, предназначенные для образования земельных участков в целях размещения линейных объектов инженерной и транспортной инфраструктуры	10379	образование земельного участка возможно при условии изменения границ земельного участка с кадастровым номером 59:01:3812320:3
14	Город Пермь, Орджоникидзевский район, ул.Цимлянская (перекресток улиц Цимлянской - Томской - Валежной)	территории общего пользования, предназначенные для образования земельных участков в целях размещения линейных объектов инженерной и транспортной инфраструктуры	15264	образование земельного участка возможно при условии прекращения прав краткосрочной аренды Касимовой В.И., при условии прекращения прав на земельный участок с кадастровым номером 59:01:3812313:1 и перераспределении их с землями, земельными участками общего пользования
15	Город Пермь, Орджоникидзевский район, ул.Цимлянская (от ул.Ереванской до пересечения улиц Цимлянской - Домостроительной - Перевалочной)	территории общего пользования, предназначенные для образования земельных участков в целях размещения линейных объектов инженерной и транспортной инфраструктуры	14113	образование земельного участка возможно при условии изменения границ земельного участка с кадастровым номером 59:01:3812320:3
16	Город Пермь, Орджоникидзевский район, ул.Первомайская	территории общего пользования, предназначенные для образования земельных участков в целях размещения линейных объектов инженерной и транспортной инфраструктуры	18316	образование земельного участка возможно при условии прекращения прав пользования на земельный участок 59:01:0000000:78224 путем перераспределения его с землями, земельными участками, государственная собственность на которые не разграничена
17	Город Пермь, Орджоникидзевский район, ул.Валежная (от ул.Цимлянской до ул.Александра Щербакова)	территории общего пользования, предназначенные для образования земельных участков в целях размещения линейных объектов инженерной и транспортной инфраструктуры	8593	-
18	Город Пермь, Орджоникидзевский район, проезд коллективного сада (от ул.Валежной до ул.Героя Васькина)	территории общего пользования, предназначенные для образования земельных участков в целях размещения линейных объектов инженерной и транспортной инфраструктуры	1295	-
19	Город Пермь, Орджоникидзевский район, ул.Героя Васькина (от ул.Цимлянской до ул.Домостроительной)	территории общего пользования, предназначенные для образования земельных участков в целях размещения линейных объектов инженерной и транспортной инфраструктуры	4777	образование земельного участка возможно путем перераспределения земельного участка с кадастровым номером 59:01:0000000:845, находящегося в муниципальной собственности, с землями, земельными участками, государственная собственность на которые не разграничена
21	Город Пермь, Орджоникидзевский район, перекресток улиц Цимлянской - Домостроительной - Перевалочной	территории общего пользования, предназначенные для образования земельных участков в целях размещения линейных объектов инженерной	3987	образование земельного участка возможно при условии прекращения прав пользования на земельные участки 59:01:0000000:943, 59:01:3812320:3 путем

1	2	3	4	5
		и транспортной инфраструктуры		перераспределения их с землями, земельными участками, государственная собственность на которые не разграничена
22	Город Пермь, Орджоникидзевский район, проезд от ул.Валезной до ул.Героя Васькина	территории общего пользования, предназначенные для образования земельных участков в целях размещения линейных объектов инженерной и транспортной инфраструктуры	1218	-
23	Город Пермь, Орджоникидзевский район, проезд между домами № 5 и № 7 по ул.Песочной	территории общего пользования, предназначенные для образования земельных участков в целях размещения линейных объектов инженерной и транспортной инфраструктуры	356	-
24	Город Пермь, Орджоникидзевский район, проезд между домами № 13 и № 15 по ул.Песочной	территории общего пользования, предназначенные для образования земельных участков в целях размещения линейных объектов инженерной и транспортной инфраструктуры	266	-
25	Город Пермь, Орджоникидзевский район, ул.Оргалитовая (от ул.Песочной до ул.Александра Щербакова)	территории общего пользования, предназначенные для образования земельных участков в целях размещения линейных объектов инженерной и транспортной инфраструктуры	3076	-
26	Город Пермь, Орджоникидзевский район, ул.Домостроительная (от ул.Александра Щербакова до ул.Героя Васькина)	территории общего пользования, предназначенные для образования земельных участков в целях размещения линейных объектов инженерной и транспортной инфраструктуры	6384	-
27	Город Пермь, Орджоникидзевский район, ул.Домостроительная (от ул.Героя Васькина до перекрестка с улицами Цимлянской и Перевалочной)	территории общего пользования, предназначенные для образования земельных участков в целях размещения линейных объектов инженерной и транспортной инфраструктуры	7147	образование земельного участка возможно при условии прекращения прав пользования на земельный участок 59:01:0000000:943 путем перераспределения земельного участка с кадастровым номером 59:01:0000000:845, находящегося в муниципальной собственности, с землями, земельными участками, государственная собственность на которые не разграничена
28	Город Пермь, Орджоникидзевский район, ул.Героев Васькина (от ул.Домостроительной до ул.Александра Щербакова)	территории общего пользования, предназначенные для образования земельных участков в целях размещения линейных объектов инженерной и транспортной инфраструктуры	3095	-
29	Город Пермь, Орджоникидзевский район, переулок Станочный (от ул.Домостроительной до ул.Александра Щербакова)	территории общего пользования, предназначенные для образования земельных участков в целях размещения линейных объектов инженерной и транспортной инфраструктуры	1362	-
30	Город Пермь, Орджоникидзевский район, ул.Перевалочная (от ул.Домостроительной до ул.Александра Щербакова)	территории общего пользования, предназначенные для образования земельных участков в целях размещения линейных объектов инженерной и транспортной инфраструктуры	3897	образование земельного участка возможно при условии прекращения прав пользования на земельные участки 59:01:0000000:943 и 59:01:0000000:827 путем перераспределения их с землями или земельными участками, государственная собственность на которые не разграничена
31	Город Пермь, Орджоникидзевский	территории общего пользования, предназначенные	15102	-



1	2	3	4	5
	район, ул.Александра Щербакова (от ул.Валезной до ул.Кавказской)	для образования земельных участков в целях размещения линейных объектов инженерной и транспортной инфраструктуры		
32	Город Пермь, Орджоникидзевский район, ул.Александра Щербакова (от ул.Кавказской до ул.Перевалочной)	территории общего пользования, предназначенные для образования земельных участков в целях размещения линейных объектов инженерной и транспортной инфраструктуры	13538	образование земельного участка возможно при условии прекращения права пользования на земельный участок 59:01:0000000:827 путем перераспределения его с землями или земельными участками, государственная собственность на которые не разграничена
33	Город Пермь, Орджоникидзевский район, ул.Валезная (от долины реки Амбарки до ул.Александра Щербакова)	территории общего пользования, предназначенные для образования земельных участков в целях размещения линейных объектов инженерной и транспортной инфраструктуры	4656	-
34	Город Пермь, Орджоникидзевский район, ул.Белозерская (от ул.Валезной до парка по ул.Кавказской)	территории общего пользования, предназначенные для образования земельных участков в целях размещения линейных объектов инженерной и транспортной инфраструктуры	5497	-
35	Город Пермь, Орджоникидзевский район, ул.Домостроительная (от ул.Александра Щербакова до ул.Белозерской)	территории общего пользования, предназначенные для образования земельных участков в целях размещения линейных объектов инженерной и транспортной инфраструктуры	850	-
36	Город Пермь, Орджоникидзевский район, проезд (от ул.Александра Щербакова до ул.Белозерской)	территории общего пользования, предназначенные для образования земельных участков в целях размещения линейных объектов инженерной и транспортной инфраструктуры	632	-
40	Город Пермь, Орджоникидзевский район, ул.Кавказская (от ул.Александра Щербакова до реки Амбарки)	территории общего пользования, предназначенные для образования земельных участков в целях размещения линейных объектов инженерной и транспортной инфраструктуры	4676	образование земельного участка возможно путем перераспределения земельных участков 59:01:3812282:4 и 59:01:3812284:1 с землями или земельными участками, государственная собственность на которые не разграничена
41	Город Пермь, Орджоникидзевский район, ул.Белозерская (от ул.Кавказской до ул.Героя Васькина)	территории общего пользования, предназначенные для образования земельных участков в целях размещения линейных объектов инженерной и транспортной инфраструктуры	2705	-
42	Город Пермь, ул. Героя Васькина (от ул.Александра Щербакова до ул.Амбарной)	территории общего пользования, предназначенные для образования земельных участков в целях размещения линейных объектов инженерной и транспортной инфраструктуры	3944	-
44	Город Пермь, Орджоникидзевский район, ул.Белозерская (от ул.Героя Васькина до Станочного переулка)	территории общего пользования, предназначенные для образования земельных участков в целях размещения линейных объектов инженерной и транспортной инфраструктуры	1366	-
45	Город Пермь, Орджоникидзевский район, ул.Амбарная (от ул.Кавказской до ул.Героя Васькина)	территории общего пользования, предназначенные для образования земельных участков в целях размещения линейных объектов инженерной и транспортной инфраструктуры	3083	образование земельного участка возможно при прекращении права постоянного (бессрочного) пользования, предоставленного Управлению Молотовской Горэлектросети

1	2	3	4	5
46	Город Пермь, Орджоникидзевский район, ул.Амбарная (от ул.Героя Васькина до Станочного переулка)	территории общего пользования, предназначенные для образования земельных участков в целях размещения линейных объектов инженерной и транспортной инфраструктуры	1568	-
47	Город Пермь, Орджоникидзевский район, Станочный переулок (от ул.Белозерской до ул.Амбарной)	территории общего пользования, предназначенные для образования земельных участков в целях размещения линейных объектов инженерной и транспортной инфраструктуры	943	-
48	Город Пермь, Орджоникидзевский район, ул.Белозерская (от Станочного переулка до ул.Перевалочной)	территории общего пользования, предназначенные для образования земельных участков в целях размещения линейных объектов инженерной и транспортной инфраструктуры	3490	-
49	Город Пермь, Орджоникидзевский район, ул.Амбарная (от Станочного переулка до ул.Перевалочной)	территории общего пользования, предназначенные для образования земельных участков в целях размещения линейных объектов инженерной и транспортной инфраструктуры	1416	образование земельного участка возможно при условии прекращения права пользования на земельный участок 59:01:0000000:827 путем перераспределения его с землями или земельными участками, государственная собственность на которые не разграничена
50	Город Пермь, Орджоникидзевский район, ул.Перевалочная (от ул.Амбарной до ул.Александра Щербакова)	территории общего пользования, предназначенные для образования земельных участков в целях размещения линейных объектов инженерной и транспортной инфраструктуры	5546	образование земельного участка возможно при условии прекращения права пользования на земельный участок 59:01:3812275:2 путем перераспределения его с землями или земельными участками, государственная собственность на которые не разграничена
51	Город Пермь, Орджоникидзевский район, планируемая улица вдоль реки Амбарки	территории общего пользования, предназначенные для образования земельных участков в целях размещения линейных объектов инженерной и транспортной инфраструктуры	5345	-
52	Город Пермь, Орджоникидзевский район, планируемая улица (от реки Амбарки до ул.Менжинского)	территории общего пользования, предназначенные для образования земельных участков в целях размещения линейных объектов инженерной и транспортной инфраструктуры	3591	-
53	Город Пермь, Орджоникидзевский район, планируемый проезд	территории общего пользования, предназначенные для образования земельных участков в целях размещения линейных объектов инженерной и транспортной инфраструктуры	437	образование земельного участка возможно путем перераспределения земельного участка с кадастровым номером 59:01:0000000:77783, находящегося в муниципальной собственности, с землями или земельными участками, государственная собственность на которые не разграничена
54	Город Пермь, Орджоникидзевский район, ул.Язьвинская	территории общего пользования, предназначенные для образования земельных участков в целях размещения линейных объектов инженерной и транспортной инфраструктуры	6135	-
55	Город Пермь, Орджоникидзевский район, ул.Кавказская (перекресток с ул.Язьвинской)	территории общего пользования, предназначенные для образования земельных участков в целях размещения линейных объектов инженерной и транспортной инфраструктуры	1965	-

1	2	3	4	5
56	Город Пермь, Орджоникидзевский район, ул.Городцова (от ул.Волховской до ул.Кавказской)	территории общего пользования, предназначенные для образования земельных участков в целях размещения линейных объектов инженерной и транспортной инфраструктуры	2819	-
57	Город Пермь, Орджоникидзевский район, ул.Волховская (от ул.Менжинского до ул.Городцова)	территории общего пользования, предназначенные для образования земельных участков в целях размещения линейных объектов инженерной и транспортной инфраструктуры	3148	-
58	Город Пермь, Орджоникидзевский район, ул.Кавказская (от пересечения с ул.Язьвинской до ул.Менжинского)	территории общего пользования, предназначенные для образования земельных участков в целях размещения линейных объектов инженерной и транспортной инфраструктуры	6349	-
59	Город Пермь, Орджоникидзевский район, планируемый проезд вдоль реки Амбарки	территории общего пользования, предназначенные для образования земельных участков в целях размещения линейных объектов инженерной и транспортной инфраструктуры	1433	-
60	Город Пермь, Орджоникидзевский район, ул.Таймырская (от берега реки Амбарки до ул.Менжинского)	территории общего пользования, предназначенные для образования земельных участков в целях размещения линейных объектов инженерной и транспортной инфраструктуры	6335	-
64	Город Пермь, Орджоникидзевский район, Станочный переулок (на участке долины реки Амбарки)	территории общего пользования, предназначенные для образования земельных участков в целях размещения линейных объектов инженерной и транспортной инфраструктуры	1777	-
65	Город Пермь, Орджоникидзевский район, ул.Амбарная (от Станочного переулка до Ейского переулка)	территории общего пользования, предназначенные для образования земельных участков в целях размещения линейных объектов инженерной и транспортной инфраструктуры	2814	-
66	Город Пермь, Орджоникидзевский район, Кутамышский переулок	территории общего пользования, предназначенные для образования земельных участков в целях размещения линейных объектов инженерной и транспортной инфраструктуры	3202	-
67	Город Пермь, Орджоникидзевский район, Макеевский переулок	территории общего пользования, предназначенные для образования земельных участков в целях размещения линейных объектов инженерной и транспортной инфраструктуры	2254	-
68	Город Пермь, Орджоникидзевский район, Ейский переулок	территории общего пользования, предназначенные для образования земельных участков в целях размещения линейных объектов инженерной и транспортной инфраструктуры	1410	-
69	Город Пермь, Орджоникидзевский район, ул.Менжинского (от ул.Первомайской до ул.Волховской)	территории общего пользования, предназначенные для образования земельных участков в целях размещения линейных объектов инженерной и транспортной инфраструктуры	14417	-



1	2	3	4	5
70	Город Пермь, Орджоникидзевский район, ул.Менжинского (от ул.Волховской до перекрестка улиц Фрунзе - Верхоянской)	территории общего пользования, предназначенные для образования земельных участков в целях размещения линейных объектов инженерной и транспортной инфраструктуры	45966	образование земельного участка возможно при условии прекращения права пользования на земельные участки с кадастровыми номерами 59:01:3812298:320, 59:01:3812298:319, 59:01:0000000:47803, 59:01:0000000:48069, 59:01:3812072:14, прекращения права краткосрочной аренды областного отдела кинофикации путем перераспределения с землями или земельными участками, государственная собственность на которые не разграничена
71	Город Пермь, Орджоникидзевский район, ул.Цимлянская (от ул.Домостроительной до ул.Социалистической)	территории общего пользования, предназначенные для образования земельных участков в целях размещения линейных объектов инженерной и транспортной инфраструктуры	15279	-
72	Город Пермь, Орджоникидзевский район, ул.Цимлянская (от ул.Социалистической до ул.Лянгасова)	территории общего пользования, предназначенные для образования земельных участков в целях размещения линейных объектов инженерной и транспортной инфраструктуры	21119	формировании земельного участка возможно при прекращении права постоянного (бессрочного) пользования МУ "Управление строительства города Перми", прекращении прав пользования на земельные участки с кадастровыми номерами 59:01:0000000:76578 и 59:01:3812320:8, находящихся в муниципальной собственности, путем перераспределения их с землями или земельными участками, государственная собственность на которые не разграничена
73	Город Пермь, Орджоникидзевский район, ул.Лянгасова	территории общего пользования, предназначенные для образования земельных участков в целях размещения линейных объектов инженерной и транспортной инфраструктуры	3429	-
74	Город Пермь, Орджоникидзевский район, ул.Домостроительная (от ул.Цимлянской до ул.Лянгасова)	территории общего пользования, предназначенные для образования земельных участков в целях размещения линейных объектов инженерной и транспортной инфраструктуры	14724	образование земельного участка возможно путем перераспределения земельного участка с кадастровым номером 59:01:3812350:67, находящегося в муниципальной собственности, с землями, земельными участками, государственная собственность на которые не разграничена
75	Город Пермь, Орджоникидзевский район, ул.Аксайская	территории общего пользования, предназначенные для образования земельных участков в целях размещения линейных объектов инженерной и транспортной инфраструктуры	9149	образование земельного участка возможно путем перераспределения земельного участка с кадастровым номером 59:01:3812350:67, находящегося в муниципальной собственности, с землями, земельными участками, государственная собственность на которые не разграничена
76	Город Пермь, Орджоникидзевский район, ул.Верхоянская (от ул.Цимлянской до ул.Аксайской)	территории общего пользования, предназначенные для образования земельных участков в целях размещения линейных объектов инженерной и транспортной инфраструктуры	5531	-
77	Город Пермь, Орджоникидзевский район, ул.Осиновая (от ул.Цимлянской до ул.Домостроительной)	территории общего пользования, предназначенные для образования земельных участков в целях размещения линейных объектов инженерной	5645	-

1	2	3	4	5
		и транспортной инфраструктуры		
78	Город Пермь, Орджоникидзевский район, ул.Лянгасова	территории общего пользования, предназначенные для образования земельных участков в целях размещения линейных объектов инженерной и транспортной инфраструктуры	5059	-
79	Город Пермь, Орджоникидзевский район, ул.Верхоянская	территории общего пользования, предназначенные для образования земельных участков в целях размещения линейных объектов инженерной и транспортной инфраструктуры	1474	-
80	Город Пермь, Орджоникидзевский район, Верхоянский переулок	территории общего пользования, предназначенные для образования земельных участков в целях размещения линейных объектов инженерной и транспортной инфраструктуры	2108	-
81	Город Пермь, Орджоникидзевский район, планируемая улица	территории общего пользования, предназначенные для образования земельных участков в целях размещения линейных объектов инженерной и транспортной инфраструктуры	2522	-
82	Город Пермь, Орджоникидзевский район, ул.Лянгасова	территории общего пользования, предназначенные для образования земельных участков в целях размещения линейных объектов инженерной и транспортной инфраструктуры	16940	-
83	Город Пермь, Орджоникидзевский район, Черемуховый переулок	территории общего пользования, предназначенные для образования земельных участков в целях размещения линейных объектов инженерной и транспортной инфраструктуры	3929	образование земельного участка возможно путем перераспределения земельного участка с кадастровым номером 59:01:3812277:5 с землями, земельными государственная собственность на которые не разграничена
84	Город Пермь, Орджоникидзевский район, Черемуховый 2-й переулок (от Черемухового переулка до ул.Лоцманской)	территории общего пользования, предназначенные для образования земельных участков в целях размещения линейных объектов инженерной и транспортной инфраструктуры	1320	-
85	Город Пермь, Орджоникидзевский район, ул.Лоцманская (от ул.Домостроительной до ул.Александра Щербакова)	территории общего пользования, предназначенные для образования земельных участков в целях размещения линейных объектов инженерной и транспортной инфраструктуры	3217	-
86	Город Пермь, Орджоникидзевский район, ул.Верхоянская (от ул.Домостроительной до ул.Александра Щербакова)	территории общего пользования, предназначенные для образования земельных участков в целях размещения линейных объектов инженерной и транспортной инфраструктуры	2873	-
87	Город Пермь, Орджоникидзевский район, Черемуховый 2-й переулок	территории общего пользования, предназначенные для образования земельных участков в целях размещения линейных объектов инженерной и транспортной инфраструктуры	5360	образование земельного участка возможно при условии прекращения прав пользования на земельные участки 59:01:3812270:7, 59:01:3810425:15, 59:01:3812269:8 и перераспределения их с землями, земельными участками, государственная собственность на которые не разграничена

1	2	3	4	5
88	Город Пермь, Орджоникидзевский район, проезд между домами № 27 и № 29 по Черемуховому 2-му переулку	территории общего пользования, предназначенные для образования земельных участков в целях размещения линейных объектов инженерной и транспортной инфраструктуры	573	образование земельного участка возможно при условии прекращения прав пользования на земельные участки с кадастровыми номерами 59:01:3812270:7, 59:01:3812269:8
89	Город Пермь, Орджоникидзевский район, проезд (от ул.Александра Щербакова до Черемухового 2-ого переулка)	территории общего пользования, предназначенные для образования земельных участков в целях размещения линейных объектов инженерной и транспортной инфраструктуры	1203	образование земельного участка возможно при условии прекращения прав пользования на земельные участки с кадастровыми номерами 59:01:3812270:7, 59:01:3812269:8
90	Город Пермь, Орджоникидзевский район, проезд между домами № 35 и № 37 по Черемуховому 2-му переулку	территории общего пользования, предназначенные для образования земельных участков в целях размещения линейных объектов инженерной и транспортной инфраструктуры	581	образование земельного участка возможно при условии прекращения права пользования на земельный участок с кадастровым номером 59:01:3812269:8
91	Город Пермь, Орджоникидзевский район, проезд (от ул.Александра Щербакова до Черемухового 2-ого переулка)	территории общего пользования, предназначенные для образования земельных участков в целях размещения линейных объектов инженерной и транспортной инфраструктуры	838	образование земельного участка возможно при условии прекращения права пользования на земельный участок с кадастровым номером 59:01:3810425:15
92	Город Пермь, Орджоникидзевский район, ул.Александра Щербакова (от ул.Перевалочной до ул.Лянгасова)	территории общего пользования, предназначенные для образования земельных участков в целях размещения линейных объектов инженерной и транспортной инфраструктуры	20660	образование земельного участка возможно путем перераспределения земельных участков с кадастровыми номерами 59:01:3812277:5, 59:01:3812276:1, 59:01:3812275:2 с землями, земельными участками, государственная собственность на которые не разграничена
93	Город Пермь, Орджоникидзевский район, ул.Белозерская (от ул.Перевалочной до ул.Лоцманской)	территории общего пользования, предназначенные для образования земельных участков в целях размещения линейных объектов инженерной и транспортной инфраструктуры	1539	-
94	Город Пермь, Орджоникидзевский район, ул.Лоцманская (от ул.Александра Щербакова до ул.Амбарной)	территории общего пользования, предназначенные для образования земельных участков в целях размещения линейных объектов инженерной и транспортной инфраструктуры	5456	-
95	Город Пермь, Орджоникидзевский район, Виллюйский переулок (от ул.Александра Щербакова до ул.Амбарной)	территории общего пользования, предназначенные для образования земельных участков в целях размещения линейных объектов инженерной и транспортной инфраструктуры	2086	-
96	Город Пермь, Орджоникидзевский район, ул.Верхоянская (от ул.Александра Щербакова до ул.Амбарной)	территории общего пользования, предназначенные для образования земельных участков в целях размещения линейных объектов инженерной и транспортной инфраструктуры	2563	-
97	Город Пермь, Орджоникидзевский район, Кухтымский переулок (от ул.Верхоянской до ул.Осиновой)	территории общего пользования, предназначенные для образования земельных участков в целях размещения линейных объектов инженерной и транспортной инфраструктуры	906	-
98	Город Пермь, Орджоникидзевский район, ул.Осиновая (от ул.Александра Щербакова до ул.Амбарной)	территории общего пользования, предназначенные для образования земельных участков в целях размещения линейных объектов инженерной	2421	-



1	2	3	4	5
		и транспортной инфраструктуры		
99	Город Пермь, Орджоникидзевский район, Кухтымский переулок (от ул.Осиновой до ул.Верхневолжской)	территории общего пользования, предназначенные для образования земельных участков в целях размещения линейных объектов инженерной и транспортной инфраструктуры	1431	-
100	Город Пермь, Орджоникидзевский район, ул.Верхневолжская (от ул.Александра Щербакова до ул.Амбарной)	территории общего пользования, предназначенные для образования земельных участков в целях размещения линейных объектов инженерной и транспортной инфраструктуры	2399	-
101	Город Пермь, Орджоникидзевский район, Кухтымский переулок (от ул.Верхневолжской до ул.Лянгасова)	территории общего пользования, предназначенные для образования земельных участков в целях размещения линейных объектов инженерной и транспортной инфраструктуры	1382	-
102	Город Пермь, Орджоникидзевский район, ул.Амбарная (от ул.Перевалочной до ул.Лянгасова)	территории общего пользования, предназначенные для образования земельных участков в целях размещения линейных объектов инженерной и транспортной инфраструктуры	7176	-
103	Город Пермь, Орджоникидзевский район, ул.Верхоянская (от ул.Амбарной до ул.Фрунзе)	территории общего пользования, предназначенные для образования земельных участков в целях размещения линейных объектов инженерной и транспортной инфраструктуры	5426	-
104	Город Пермь, Орджоникидзевский район, ул.Серго (от ул.Амбарной до ул.Фрунзе)	территории общего пользования, предназначенные для образования земельных участков в целях размещения линейных объектов инженерной и транспортной инфраструктуры	4316	-
105	Город Пермь, Орджоникидзевский район, ул.Верхневолжская (от ул.Амбарной до ул.Фрунзе)	территории общего пользования, предназначенные для образования земельных участков в целях размещения линейных объектов инженерной и транспортной инфраструктуры	4353	-
106	Город Пермь, Орджоникидзевский район, ул.Фрунзе (от ул.Верхоянской до ул.Лянгасова)	территории общего пользования, предназначенные для образования земельных участков в целях размещения линейных объектов инженерной и транспортной инфраструктуры	14958	-
107	Город Пермь, Орджоникидзевский район, ул.Амбарная 2-я (от ул.Лянгасова до ул.Никопольской)	территории общего пользования, предназначенные для образования земельных участков в целях размещения линейных объектов инженерной и транспортной инфраструктуры	6909	образование земельного участка возможно путем перераспределения земельного участка с кадастровым номером 59:01:0000000:78501, находящегося в муниципальной собственности, с землями, земельными участками, государственная собственность на которые не разграничена
108	Город Пермь, Орджоникидзевский район, перекресток ул.Никопольской и Кыновского переулка	территории общего пользования, предназначенные для образования земельных участков в целях размещения линейных объектов инженерной и транспортной инфраструктуры	2291	образование земельного участка возможно путем перераспределения земельного участка с кадастровым номером 59:01:0000000:78501, находящегося в муниципальной собственности, с землями, земельными участками, государственная собственность на которые

1	2	3	4	5
				не разграничена
109	Город Пермь, Орджоникидзевский район, планируемая улица	территории общего пользования, предназначенные для образования земельных участков в целях размещения линейных объектов инженерной и транспортной инфраструктуры	2413	-
110	Город Пермь, Орджоникидзевский район, ул.Кубанская (от ул.Амбарной 2-й до ул.Фрунзе)	территории общего пользования, предназначенные для образования земельных участков в целях размещения линейных объектов инженерной и транспортной инфраструктуры	3851	-
111	Город Пермь, Орджоникидзевский район, ул.Рубцовская (от ул. Амбарной 2-й до ул.Фрунзе)	территории общего пользования, предназначенные для образования земельных участков в целях размещения линейных объектов инженерной и транспортной инфраструктуры	4574	-
112	Город Пермь, Орджоникидзевский район, ул.Никопольская (от Кыновского переулка до ул.Фрунзе)	территории общего пользования, предназначенные для образования земельных участков в целях размещения линейных объектов инженерной и транспортной инфраструктуры	5121	образование земельного участка возможно путем перераспределения земельного участка с кадастровым номером 59:01:0000000:78501, находящегося в муниципальной собственности, с землями, земельными участками, государственная собственность на которые не разграничена
113	Город Пермь, Орджоникидзевский район, Кыновский переулок	территории общего пользования, предназначенные для образования земельных участков в целях размещения линейных объектов инженерной и транспортной инфраструктуры	5134	-
114	Город Пермь, Орджоникидзевский район, проезд (от Кыновского переулка до Рудянского переулка)	территории общего пользования, предназначенные для образования земельных участков в целях размещения линейных объектов инженерной и транспортной инфраструктуры	700	-
115	Город Пермь, Орджоникидзевский район, Рудянский переулок (от коллективных садов до ул.Фрунзе)	территории общего пользования, предназначенные для образования земельных участков в целях размещения линейных объектов инженерной и транспортной инфраструктуры	5145	-
116	Город Пермь, Орджоникидзевский район, ул.Фрунзе (от ул.Лянгасова до Рудянского переулка)	территории общего пользования, предназначенные для образования земельных участков в целях размещения линейных объектов инженерной и транспортной инфраструктуры	25098	образование земельного участка возможно путем перераспределения земельного участка с кадастровым номером 59:01:0000000:78614, находящегося в муниципальной собственности, с землями, земельными участками, государственная собственность на которые не разграничена
117	Город Пермь, Орджоникидзевский район, планируемый проезд	территории общего пользования, предназначенные для образования земельных участков в целях размещения линейных объектов инженерной и транспортной инфраструктуры	469	-
118	Город Пермь, Орджоникидзевский район, ул.Верхоянская (от ул.Фрунзе до ул.Кутамышской)	территории общего пользования, предназначенные для образования земельных участков в целях размещения линейных объектов инженерной	4654	-

1	2	3	4	5
		и транспортной инфраструктуры		
119	Город Пермь, Орджоникидзевский район, ул.Серго (от ул.Фрунзе до ул.Верхотурской)	территории общего пользования, предназначенные для образования земельных участков в целях размещения линейных объектов инженерной и транспортной инфраструктуры	8180	-
120	Город Пермь, Орджоникидзевский район, ул.Верхневолжская (от ул.Фрунзе до ул.Тихорецкой)	территории общего пользования, предназначенные для образования земельных участков в целях размещения линейных объектов инженерной и транспортной инфраструктуры	2932	-
121	Город Пермь, Орджоникидзевский район, ул.Кутамышская (от ул.Менжинского до ул.Серго)	территории общего пользования, предназначенные для образования земельных участков в целях размещения линейных объектов инженерной и транспортной инфраструктуры	5715	-
122	Город Пермь, Орджоникидзевский район, проезд (от ул.Верхневолжской до ул.Лянгасова)	территории общего пользования, предназначенные для образования земельных участков в целях размещения линейных объектов инженерной и транспортной инфраструктуры	939	-
123	Город Пермь, Орджоникидзевский район, ул.Тихорецкая (от пересечения улиц Серго и Верхневолжской до ул.Лянгасова)	территории общего пользования, предназначенные для образования земельных участков в целях размещения линейных объектов инженерной и транспортной инфраструктуры	3597	-
124	Город Пермь, Орджоникидзевский район, ул.Верхоянская (от ул.Верхотурской 1-й до ул.Верхотурской 2-й)	территории общего пользования, предназначенные для образования земельных участков в целях размещения линейных объектов инженерной и транспортной инфраструктуры	1789	-
125	Город Пермь, Орджоникидзевский район, ул.Верхотурская 2-я	территории общего пользования, предназначенные для образования земельных участков в целях размещения линейных объектов инженерной и транспортной инфраструктуры	1198	-
126	Город Пермь, Орджоникидзевский район, ул.Верхотурская (от ул.Баргузинской до ул.Лянгасова)	территории общего пользования, предназначенные для образования земельных участков в целях размещения линейных объектов инженерной и транспортной инфраструктуры	10949	-
127	Город Пермь, Орджоникидзевский район, ул.Верхневолжская (от ул.Тихорецкой до ул.Верхотурской)	территории общего пользования, предназначенные для образования земельных участков в целях размещения линейных объектов инженерной и транспортной инфраструктуры	2522	-
128	Город Пермь, Орджоникидзевский район, ул.Верхнесылвенская (от ул.Тихорецкой до ул.Верхотурской 1-й)	территории общего пользования, предназначенные для образования земельных участков в целях размещения линейных объектов инженерной и транспортной инфраструктуры	2482	-
129	Город Пермь, Орджоникидзевский район, ул.Кубанская (от ул.Фрунзе до ул.Тихорецкой)	территории общего пользования, предназначенные для образования земельных участков в целях размещения линейных объектов инженерной	4867	образование земельного участка возможно путем перераспределения земельного участка с кадастровым номером 59:01:0000000:78614, находящегося



1	2	3	4	5
		и транспортной инфраструктуры		в муниципальной собственности, с землями, земельными участками, государственная собственность на которые не разграничена
130	Город Пермь, Орджоникидзевский район, планируемый проезд	территории общего пользования, предназначенные для образования земельных участков в целях размещения линейных объектов инженерной и транспортной инфраструктуры	463	-
131	Город Пермь, Орджоникидзевский район, ул.Рубцовская	территории общего пользования, предназначенные для образования земельных участков в целях размещения линейных объектов инженерной и транспортной инфраструктуры	3552	-
132	Город Пермь, Орджоникидзевский район, ул.Рубцовская	территории общего пользования, предназначенные для образования земельных участков в целях размещения линейных объектов инженерной и транспортной инфраструктуры	924	-
133	Город Пермь, Орджоникидзевский район, ул.Никопольская (от ул.Фрунзе до ул.Тихорецкой)	территории общего пользования, предназначенные для образования земельных участков в целях размещения линейных объектов инженерной и транспортной инфраструктуры	4924	-
134	Город Пермь, Орджоникидзевский район, ул.Кутамышская (от ул.Никопольской до Каргопольского переулка)	территории общего пользования, предназначенные для образования земельных участков в целях размещения линейных объектов инженерной и транспортной инфраструктуры	559	-
135	Город Пермь, Орджоникидзевский район, ул.Кутамышская (от ул.Никопольской до Рудянского переулка)	территории общего пользования, предназначенные для образования земельных участков в целях размещения линейных объектов инженерной и транспортной инфраструктуры	4646	-
136	Город Пермь, Орджоникидзевский район, Каргопольский переулок (от ул.Фрунзе до ул.Кутамышской)	территории общего пользования, предназначенные для образования земельных участков в целях размещения линейных объектов инженерной и транспортной инфраструктуры	2092	-
137	Город Пермь, Орджоникидзевский район, Кыновский переулок (от ул.Фрунзе до ул.Кутамышской)	территории общего пользования, предназначенные для образования земельных участков в целях размещения линейных объектов инженерной и транспортной инфраструктуры	2994	-
138	Город Пермь, Орджоникидзевский район, Рудянский переулок (от ул.Фрунзе до ул.Кутамышской)	территории общего пользования, предназначенные для образования земельных участков в целях размещения линейных объектов инженерной и транспортной инфраструктуры	3170	-
139	Город Пермь, Орджоникидзевский район, ул.Тихорецкая (от ул.Лянгасова до Рудянского переулка)	территории общего пользования, предназначенные для образования земельных участков в целях размещения линейных объектов инженерной и транспортной инфраструктуры	10429	-
140	Город Пермь, Орджоникидзевский район	территории общего пользования, предназначенные	1681	-

1	2	3	4	5
	район, Медянский переулок (от ул.Тихорецкой до ул.Верхотурской)	для образования земельных участков в целях размещения линейных объектов инженерной и транспортной инфраструктуры		
141	Город Пермь, Орджоникидзевский район, ул.Кубанская (от ул.Тихорецкой до ул.Верхотурской)	территории общего пользования, предназначенные для образования земельных участков в целях размещения линейных объектов инженерной и транспортной инфраструктуры	2858	-
142	Город Пермь, Орджоникидзевский район, ул.Краматорская (от ул.Тихорецкой до ул.Верхотурской)	территории общего пользования, предназначенные для образования земельных участков в целях размещения линейных объектов инженерной и транспортной инфраструктуры	1925	-
143	Город Пермь, Орджоникидзевский район, ул.Рубцовская (от ул.Тихорецкой до ул.Верхотурской)	территории общего пользования, предназначенные для образования земельных участков в целях размещения линейных объектов инженерной и транспортной инфраструктуры	3032	-
144	Город Пермь, Орджоникидзевский район, ул.Краснозаводская (от ул.Тихорецкой до ул.Верхотурской)	территории общего пользования, предназначенные для образования земельных участков в целях размещения линейных объектов инженерной и транспортной инфраструктуры	1937	-
145	Город Пермь, Орджоникидзевский район, ул.Никопольская (от ул.Тихорецкой до ул.Верхотурской)	территории общего пользования, предназначенные для образования земельных участков в целях размещения линейных объектов инженерной и транспортной инфраструктуры	3208	-
146	Город Пермь, Орджоникидзевский район, Каргопольский переулок (от ул.Тихорецкой до ул.Верхотурской)	территории общего пользования, предназначенные для образования земельных участков в целях размещения линейных объектов инженерной и транспортной инфраструктуры	3333	-
147	Город Пермь, Орджоникидзевский район, ул.Тополиная (от ул.Тихорецкой до ул.Верхотурской)	территории общего пользования, предназначенные для образования земельных участков в целях размещения линейных объектов инженерной и транспортной инфраструктуры	3163	-
148	Город Пермь, Орджоникидзевский район, Рудянский переулок (от ул.Кутамышской до ул.Верхотурской)	территории общего пользования, предназначенные для образования земельных участков в целях размещения линейных объектов инженерной и транспортной инфраструктуры	5870	-
149	Город Пермь, Орджоникидзевский район, планируемый проезд	территории общего пользования, предназначенные для образования земельных участков в целях размещения линейных объектов инженерной и транспортной инфраструктуры	926	-
150	Город Пермь, Орджоникидзевский район, ул.Пасечная (от коллективных садов до ул.Верхотурской 1-й)	территории общего пользования, предназначенные для образования земельных участков в целях размещения линейных объектов инженерной и транспортной инфраструктуры	3782	-
151	Город Пермь, Орджоникидзевский	территории общего пользования, предназначенные	20	-

1	2	3	4	5
	район, ул.Первомайская	для образования земельных участков в целях размещения линейных объектов инженерной и транспортной инфраструктуры		
152	Город Пермь, Орджоникидзевский район, Ямальский переулоч	территории общего пользования, предназначенные для образования земельных участков в целях размещения линейных объектов инженерной и транспортной инфраструктуры	5951	образование земельного участка возможно при условии прекращения прав пользования на земельный участок 59:01:0000000:76278 и перераспределения его с землями, земельными участками, государственная собственность на которые не разграничена
153	Город Пермь, Орджоникидзевский район, проезд (от Ямальского переулка до коллективных садов)	территории общего пользования, предназначенные для образования земельных участков в целях размещения линейных объектов инженерной и транспортной инфраструктуры	495	-
154	Город Пермь, Орджоникидзевский район, ул.Верхотурская (от ул.Лянгасова до Ямальского переулка)	территории общего пользования, предназначенные для образования земельных участков в целях размещения линейных объектов инженерной и транспортной инфраструктуры	14462	-
155	Город Пермь, Орджоникидзевский район, ул.Сентябрьская (от ул.Верхотурской до ул.Снежной)	территории общего пользования, предназначенные для образования земельных участков в целях размещения линейных объектов инженерной и транспортной инфраструктуры	1125	-
156	Город Пермь, Орджоникидзевский район, ул.Верхоянская (от ул.Верхотурской до ул.Снежной)	территории общего пользования, предназначенные для образования земельных участков в целях размещения линейных объектов инженерной и транспортной инфраструктуры	1542	-
157	Город Пермь, Орджоникидзевский район, ул.Алмазная (от ул.Январской до ул.Верхотурской)	территории общего пользования, предназначенные для образования земельных участков в целях размещения линейных объектов инженерной и транспортной инфраструктуры	2546	-
158	Город Пермь, Орджоникидзевский район, ул.Верхневолжская (от ул.Январской до ул.Верхотурской)	территории общего пользования, предназначенные для образования земельных участков в целях размещения линейных объектов инженерной и транспортной инфраструктуры	2594	-
159	Город Пермь, Орджоникидзевский район, ул.Верхнесылвенская (от ул.Январской до ул.Верхотурской)	территории общего пользования, предназначенные для образования земельных участков в целях размещения линейных объектов инженерной и транспортной инфраструктуры	2570	-
160	Город Пермь, Орджоникидзевский район, ул.Снежная	территории общего пользования, предназначенные для образования земельных участков в целях размещения линейных объектов инженерной и транспортной инфраструктуры	6745	-
161	Город Пермь, Орджоникидзевский район, планируемая улица вдоль берега ручья Грязного	территории общего пользования, предназначенные для образования земельных участков в целях размещения линейных объектов инженерной и транспортной инфраструктуры	1228	-



1	2	3	4	5
162	Город Пермь, Орджоникидзевский район, ул.Баргузинская (от ул.Снежной до ул.Январской)	территории общего пользования, предназначенные для образования земельных участков в целях размещения линейных объектов инженерной и транспортной инфраструктуры	1093	-
163	Город Пермь, Орджоникидзевский район, ул.Сентябрьская (от ул.Снежной до ул.Январской)	территории общего пользования, предназначенные для образования земельных участков в целях размещения линейных объектов инженерной и транспортной инфраструктуры	1172	-
164	Город Пермь, Орджоникидзевский район, ул.Верхоянская (от ул.Снежной до ул.Январской)	территории общего пользования, предназначенные для образования земельных участков в целях размещения линейных объектов инженерной и транспортной инфраструктуры	1598	-
165	Город Пермь, Орджоникидзевский район, ул.Январская (от берега ручья Грязный до ул.Алмазной)	территории общего пользования, предназначенные для образования земельных участков в целях размещения линейных объектов инженерной и транспортной инфраструктуры	9685	образование земельного участка возможно при прекращении права краткосрочной аренды ОАО «МРСК Урала»
166	Город Пермь, Орджоникидзевский район, ул.Январская (от ул.Алмазной до ул.Лянгасова)	территории общего пользования, предназначенные для образования земельных участков в целях размещения линейных объектов инженерной и транспортной инфраструктуры	4478	образование земельного участка возможно при прекращении права краткосрочной аренды ОАО «МРСК Урала»
167	Город Пермь, Орджоникидзевский район, ул.Крутая (от ул.Январской до ул.Пеньковой)	территории общего пользования, предназначенные для образования земельных участков в целях размещения линейных объектов инженерной и транспортной инфраструктуры	439	-
168	Город Пермь, Орджоникидзевский район, ул.Баргузинская (от ул.Январской до ул.Пеньковой)	территории общего пользования, предназначенные для образования земельных участков в целях размещения линейных объектов инженерной и транспортной инфраструктуры	1169	-
169	Город Пермь, Орджоникидзевский район, ул.Сентябрьская (от ул.Январской до ул.Пеньковой)	территории общего пользования, предназначенные для образования земельных участков в целях размещения линейных объектов инженерной и транспортной инфраструктуры	1073	-
170	Город Пермь, Орджоникидзевский район, ул.Верхоянская (от ул.Январской до ул.Пеньковой)	территории общего пользования, предназначенные для образования земельных участков в целях размещения линейных объектов инженерной и транспортной инфраструктуры	1580	-
171	Город Пермь, Орджоникидзевский район, ул.Алмазная (от ул.Январской до ул.Верхневишерской)	территории общего пользования, предназначенные для образования земельных участков в целях размещения линейных объектов инженерной и транспортной инфраструктуры	2568	-
172	Город Пермь, Орджоникидзевский район, ул.Верхневолжская (от ул.Январской до ул.Верхневишерской)	территории общего пользования, предназначенные для образования земельных участков в целях размещения линейных объектов инженерной и транспортной инфраструктуры	2606	-

1	2	3	4	5
173	Город Пермь, Орджоникидзевский район, ул.Верхнесылвенская (от ул.Январской до ул.Верхневишерской)	территории общего пользования, предназначенные для образования земельных участков в целях размещения линейных объектов инженерной и транспортной инфраструктуры	2565	-
174	Город Пермь, Орджоникидзевский район, ул.Пеньковая	территории общего пользования, предназначенные для образования земельных участков в целях размещения линейных объектов инженерной и транспортной инфраструктуры	8030	-
175	Город Пермь, Орджоникидзевский район, ул.Крутая (от ул.Пеньковой до ул.Верхневишерской)	территории общего пользования, предназначенные для образования земельных участков в целях размещения линейных объектов инженерной и транспортной инфраструктуры	837	-
176	Город Пермь, Орджоникидзевский район, ул.Баргузинская (от ул.Пеньковой до ул.Верхневишерской)	территории общего пользования, предназначенные для образования земельных участков в целях размещения линейных объектов инженерной и транспортной инфраструктуры	1037	-
177	Город Пермь, Орджоникидзевский район, ул.Сентябрьская (от ул.Пеньковой до ул.Верхневишерской)	территории общего пользования, предназначенные для образования земельных участков в целях размещения линейных объектов инженерной и транспортной инфраструктуры	1116	-
178	Город Пермь, Орджоникидзевский район, ул.Верхоянская (от ул.Пеньковой до ул.Верхневишерской)	территории общего пользования, предназначенные для образования земельных участков в целях размещения линейных объектов инженерной и транспортной инфраструктуры	1471	-
179	Город Пермь, Орджоникидзевский район, ул.Верхневишерская (от ул.Арзамасской до ул.Лянгасова)	территории общего пользования, предназначенные для образования земельных участков в целях размещения линейных объектов инженерной и транспортной инфраструктуры	12074	-
180	Город Пермь, Орджоникидзевский район, ул.Крутая	территории общего пользования, предназначенные для образования земельных участков в целях размещения линейных объектов инженерной и транспортной инфраструктуры	914	-
181	Город Пермь, Орджоникидзевский район, ул.Арзамасская (от ул.Верхневишерской до ул.Боковой)	территории общего пользования, предназначенные для образования земельных участков в целях размещения линейных объектов инженерной и транспортной инфраструктуры	964	-
182	Город Пермь, Орджоникидзевский район, ул.Баргузинская (от ул.Верхневишерской до ул.Боковой)	территории общего пользования, предназначенные для образования земельных участков в целях размещения линейных объектов инженерной и транспортной инфраструктуры	1202	-
183	Город Пермь, Орджоникидзевский район, ул.Сентябрьская (от ул.Верхневишерской до ул.Боковой)	территории общего пользования, предназначенные для образования земельных участков в целях размещения линейных объектов инженерной и транспортной инфраструктуры	1198	-

1	2	3	4	5
184	Город Пермь, Орджоникидзевский район, ул.Верхоянская (от ул.Верхневишерской до ул.Боковой)	территории общего пользования, предназначенные для образования земельных участков в целях размещения линейных объектов инженерной и транспортной инфраструктуры	1535	-
185	Город Пермь, Орджоникидзевский район, ул.Алмазная (от ул.Верхневишерской до ул.Боковой)	территории общего пользования, предназначенные для образования земельных участков в целях размещения линейных объектов инженерной и транспортной инфраструктуры	1888	-
186	Город Пермь, Орджоникидзевский район, ул.Верхневолжская (от ул.Верхневишерской до ул.Боковой)	территории общего пользования, предназначенные для образования земельных участков в целях размещения линейных объектов инженерной и транспортной инфраструктуры	1821	-
187	Город Пермь, Орджоникидзевский район, ул.Верхнесылвенская (от ул.Верхневишерской до ул.Боковой)	территории общего пользования, предназначенные для образования земельных участков в целях размещения линейных объектов инженерной и транспортной инфраструктуры	1839	-
188	Город Пермь, Орджоникидзевский район, ул.Боковая (от ул.Крутой до ул.Алмазной)	территории общего пользования, предназначенные для образования земельных участков в целях размещения линейных объектов инженерной и транспортной инфраструктуры	7944	-
189	Город Пермь, Орджоникидзевский район, ул.Боковая (от ул.Алмазной до ул.Лянгасова)	территории общего пользования, предназначенные для образования земельных участков в целях размещения линейных объектов инженерной и транспортной инфраструктуры	3816	-
190	Город Пермь, Орджоникидзевский район, ул.Верхневолжская (от ул.Боковой до ул.Боковой 2-й)	территории общего пользования, предназначенные для образования земельных участков в целях размещения линейных объектов инженерной и транспортной инфраструктуры	3126	-
191	Город Пермь, Орджоникидзевский район, ул.Верхнесылвенская (от ул.Боковой до ул.Боковой 2-й)	территории общего пользования, предназначенные для образования земельных участков в целях размещения линейных объектов инженерной и транспортной инфраструктуры	1774	-
192	Город Пермь, Орджоникидзевский район, ул.Боковая 2-я (от ул.Верхневолжской до ул.Верхнесылвенской)	территории общего пользования, предназначенные для образования земельных участков в целях размещения линейных объектов инженерной и транспортной инфраструктуры	1840	-
193	Город Пермь, Орджоникидзевский район, ул.Кубанская (от ул.Верхотурской до ул.Январской)	территории общего пользования, предназначенные для образования земельных участков в целях размещения линейных объектов инженерной и транспортной инфраструктуры	3027	-
194	Город Пермь, Орджоникидзевский район, ул.Краматорская (от ул.Верхотурской до ул.Январской)	территории общего пользования, предназначенные для образования земельных участков в целях размещения линейных объектов инженерной и транспортной инфраструктуры	1910	-



1	2	3	4	5
195	Город Пермь, Орджоникидзевский район, ул.Рубцовская (от ул.Верхотурской до ул.Январской)	территории общего пользования, предназначенные для образования земельных участков в целях размещения линейных объектов инженерной и транспортной инфраструктуры	3037	-
196	Город Пермь, Орджоникидзевский район, ул.Краснозаводская (от ул.Верхотурской до ул.Январской)	территории общего пользования, предназначенные для образования земельных участков в целях размещения линейных объектов инженерной и транспортной инфраструктуры	2018	-
197	Город Пермь, Орджоникидзевский район, ул.Никопольская (от ул.Верхотурской до ул.Январской)	территории общего пользования, предназначенные для образования земельных участков в целях размещения линейных объектов инженерной и транспортной инфраструктуры	3201	-
198	Город Пермь, Орджоникидзевский район, Каргопольский переулок (от ул.Верхотурской до ул.Январской)	территории общего пользования, предназначенные для образования земельных участков в целях размещения линейных объектов инженерной и транспортной инфраструктуры	3326	-
199	Город Пермь, Орджоникидзевский район, ул.Тополиная (от ул.Верхотурской до ул.Январской)	территории общего пользования, предназначенные для образования земельных участков в целях размещения линейных объектов инженерной и транспортной инфраструктуры	3279	-
200	Город Пермь, Орджоникидзевский район, Рудянский переулок (от ул.Верхотурской до ул.Январской)	территории общего пользования, предназначенные для образования земельных участков в целях размещения линейных объектов инженерной и транспортной инфраструктуры	4083	-
201	Город Пермь, Орджоникидзевский район, ул.Пасечная (от ул.Верхотурской до ул.Январской)	территории общего пользования, предназначенные для образования земельных участков в целях размещения линейных объектов инженерной и транспортной инфраструктуры	3361	образование земельного участка возможно при условии прекращения прав пользования на земельный участок с кадастровым номером 59:01:0000000:76278 и перераспределения его с землями, земельными участками, государственная собственность на которые не разграничена
202	Город Пермь, Орджоникидзевский район, ул.Январская (от ул.Лянгасова до Ямальского переулка)	территории общего пользования, предназначенные для образования земельных участков в целях размещения линейных объектов инженерной и транспортной инфраструктуры	17390	образование земельного участка возможно при условии прекращения прав пользования на земельный участок с кадастровым номером 59:01:0000000:76278 и перераспределения его с землями, земельными участками, государственная собственность на которые не разграничена
203	Город Пермь, Орджоникидзевский район, ул.Кубанская (от ул.Январской до ул.Верхневишерской)	территории общего пользования, предназначенные для образования земельных участков в целях размещения линейных объектов инженерной и транспортной инфраструктуры	3182	-
204	Город Пермь, Орджоникидзевский район, ул.Краматорская (от ул.Январской до ул.Верхневишерской)	территории общего пользования, предназначенные для образования земельных участков в целях размещения линейных объектов инженерной и транспортной инфраструктуры	1976	-
205	Город Пермь, Орджоникидзевский район, ул.Рубцовская (от ул.Январской)	территории общего пользования, предназначенные для образования земельных участков в целях	3004	-

1	2	3	4	5
	до ул.Верхневишерской)	размещения линейных объектов инженерной и транспортной инфраструктуры		
206	Город Пермь, Орджоникидзевский район, ул.Краснозаводская (от ул.Январской до ул.Верхневишерской)	территории общего пользования, предназначенные для образования земельных участков в целях размещения линейных объектов инженерной и транспортной инфраструктуры	1657	-
207	Город Пермь, Орджоникидзевский район, ул.Никопольская (от ул.Январской до ул.Верхневишерской)	территории общего пользования, предназначенные для образования земельных участков в целях размещения линейных объектов инженерной и транспортной инфраструктуры	1668	-
208	Город Пермь, Орджоникидзевский район, Каргопольский переулок (от ул.Январской до ул.Верхневишерской)	территории общего пользования, предназначенные для образования земельных участков в целях размещения линейных объектов инженерной и транспортной инфраструктуры	3275	-
209	Город Пермь, Орджоникидзевский район, ул.Тополиная (от ул.Январской до ул.Верхневишерской)	территории общего пользования, предназначенные для образования земельных участков в целях размещения линейных объектов инженерной и транспортной инфраструктуры	3323	-
210	Город Пермь, Орджоникидзевский район, Рудянский переулок (от границы леса до ул.Верхневишерской)	территории общего пользования, предназначенные для образования земельных участков в целях размещения линейных объектов инженерной и транспортной инфраструктуры	3397	образование земельного участка возможно при условии прекращения прав пользования на земельный участок с кадастровым номером 59:01:0000000:76278 и перераспределения его с землями, земельными участками, государственная собственность на которые не разграничена
211	Город Пермь, Орджоникидзевский район, ул.Пасечная (от границы леса до ул.Верхневишерской)	территории общего пользования, предназначенные для образования земельных участков в целях размещения линейных объектов инженерной и транспортной инфраструктуры	3076	образование земельного участка возможно при условии прекращения прав пользования на земельный участок с кадастровым номером 59:01:0000000:76278 и перераспределения его с землями, земельными участками, государственная собственность на которые не разграничена
212	Город Пермь, Орджоникидзевский район, ул.Верхневишерская (от ул.Лянгасовадо ул.Тополиной)	территории общего пользования, предназначенные для образования земельных участков в целях размещения линейных объектов инженерной и транспортной инфраструктуры	11051	-
213	Город Пермь, Орджоникидзевский район, планируемая улица (от Рудянского переулка до ул.Пасечной)	территории общего пользования, предназначенные для образования земельных участков в целях размещения линейных объектов инженерной и транспортной инфраструктуры	1888	-
214	Город Пермь, Орджоникидзевский район, ул.Череповецкая (от ул.Верхневишерской до ул.Боковой)	территории общего пользования, предназначенные для образования земельных участков в целях размещения линейных объектов инженерной и транспортной инфраструктуры	1326	-
215	Город Пермь, Орджоникидзевский район, ул.Кубанская (от ул.Верхневишерской до ул.Боковой)	территории общего пользования, предназначенные для образования земельных участков в целях размещения линейных объектов инженерной и транспортной инфраструктуры	2128	-

1	2	3	4	5
216	Город Пермь, Орджоникидзевский район, ул.Краматорская (от ул.Верхневишерской до ул.Боковой)	территории общего пользования, предназначенные для образования земельных участков в целях размещения линейных объектов инженерной и транспортной инфраструктуры	1368	-
217	Город Пермь, Орджоникидзевский район, ул.Рубцовская (от ул.Верхневишерской до ул.Боковой)	территории общего пользования, предназначенные для образования земельных участков в целях размещения линейных объектов инженерной и транспортной инфраструктуры	2077	-
218	Город Пермь, Орджоникидзевский район, ул.Красноводская (от ул.Верхневишерской до ул.Боковой)	территории общего пользования, предназначенные для образования земельных участков в целях размещения линейных объектов инженерной и транспортной инфраструктуры	1381	-
219	Город Пермь, Орджоникидзевский район, ул.Никопольская (от ул.Верхневишерской до ул.Боковой)	территории общего пользования, предназначенные для образования земельных участков в целях размещения линейных объектов инженерной и транспортной инфраструктуры	1382	-
220	Город Пермь, Орджоникидзевский район, Каргопольский переулок (от ул.Верхневишерской до ул.Боковой)	территории общего пользования, предназначенные для образования земельных участков в целях размещения линейных объектов инженерной и транспортной инфраструктуры	1603	-
221	Город Пермь, Орджоникидзевский район, ул.Боковая (от ул.Лянгасова до Каргопольского переулка)	территории общего пользования, предназначенные для образования земельных участков в целях размещения линейных объектов инженерной и транспортной инфраструктуры	6406	-
222	Город Пермь, Орджоникидзевский район, ул.Череповецкая (от ул.Боковой до ул.Боковой 2-й)	территории общего пользования, предназначенные для образования земельных участков в целях размещения линейных объектов инженерной и транспортной инфраструктуры	1612	-
223	Город Пермь, Орджоникидзевский район, ул.Кубанская (от ул.Боковой до ул.Боковой 2-й)	территории общего пользования, предназначенные для образования земельных участков в целях размещения линейных объектов инженерной и транспортной инфраструктуры	2566	-
224	Город Пермь, Орджоникидзевский район, ул.Краматорская (от ул.Боковой до границы леса)	территории общего пользования, предназначенные для образования земельных участков в целях размещения линейных объектов инженерной и транспортной инфраструктуры	2289	-
225	Город Пермь, Орджоникидзевский район, ул.Боковая 2-я (от ул.Лянгасова до ул.Краматорской)	территории общего пользования, предназначенные для образования земельных участков в целях размещения линейных объектов инженерной и транспортной инфраструктуры	1759	-
226	Город Пермь, Орджоникидзевский район, планируемая улица (от ул.Лянгасова до ул.Краматорской)	территории общего пользования, предназначенные для образования земельных участков в целях размещения линейных объектов инженерной и транспортной инфраструктуры	2052	-

1	2	3	4	5
227	Город Пермь, Орджоникидзевский район, планируемая улица (от ул.Первомайской до ул.Первоуральской)	территории общего пользования, предназначенные для образования земельных участков в целях размещения линейных объектов инженерной и транспортной инфраструктуры	3084	образование земельного участка возможно при условии прекращения права постоянного (бессрочного) пользования Химического завода имени СергоОрджоникидзе путем перераспределения земельного участка с кадастровым номером 59:01:0000000:78501, находящегося в муниципальной собственности, с землями, земельными участками, государственная собственность на которые не разграничена
228	Город Пермь, Орджоникидзевский район, планируемая улица	территории общего пользования, предназначенные для образования земельных участков в целях размещения линейных объектов инженерной и транспортной инфраструктуры	2432	образование земельного участка возможно при условии изменения земельного участка с кадастровым номером 59:01:3812077:1
229	Город Пермь, Орджоникидзевский район, планируемая улица	территории общего пользования, предназначенные для образования земельных участков в целях размещения линейных объектов инженерной и транспортной инфраструктуры	2406	образование земельного участка возможно путем перераспределения земельных участков с кадастровыми номерами 59:01:3812077:1 и 59:01:3812064:11 с землями, земельными участками, государственная собственность на которые не разграничена
230	Город Пермь, Орджоникидзевский район, планируемая улица	территории общего пользования, предназначенные для образования земельных участков в целях размещения линейных объектов инженерной и транспортной инфраструктуры	2720	-
231	Город Пермь, Орджоникидзевский район, планируемая улица	территории общего пользования, предназначенные для образования земельных участков в целях размещения линейных объектов инженерной и транспортной инфраструктуры	1834	-
232	Город Пермь, Орджоникидзевский район, ул.Волховская (от ул.Менжинского до ул.Льва Лаврова)	территории общего пользования, предназначенные для образования земельных участков в целях размещения линейных объектов инженерной и транспортной инфраструктуры	23542	образование земельного участка возможно при условии прекращения прав пользования на земельный участок 59:01:0000000:47676 путем перераспределения земельного участка с кадастровым номером 59:01:0000000:76298, находящегося в муниципальной собственности, с землями, земельными участками, государственная собственность на которые не разграничена
233	Город Пермь, Орджоникидзевский район, планируемая улица	территории общего пользования, предназначенные для образования земельных участков в целях размещения линейных объектов инженерной и транспортной инфраструктуры	3104	образование земельного участка возможно путем перераспределения земельного участка с кадастровым номером 59:01:0000000:76298, находящегося в муниципальной собственности, с землями, земельными участками, государственная собственность на которые не разграничена
234	Город Пермь, Орджоникидзевский район, планируемая улица	территории общего пользования, предназначенные для образования земельных участков в целях размещения линейных объектов инженерной и транспортной инфраструктуры	2912	-
235	Город Пермь, Орджоникидзевский район, ул. Таганрогская (от ул.Первомайской)	территории общего пользования, предназначенные для образования земельных участков в целях размещения линейных объектов инженерной	4408	образование земельного участка возможно путем перераспределения земельных участков с кадастровыми номерами 59:01:0000000:47887, 59:01:0000000:76298,

1	2	3	4	5
	до ул.Лобачевского)	и транспортной инфраструктуры		59:01:0000000:78224, находящихся в муниципальной собственности, с землями, земельными участками, государственная собственность на которые не разграничена
236	Город Пермь, Орджоникидзевский район, ул. Таганрогская (от ул.Лобачевского до ул.Волховской)	территории общего пользования, предназначенные для образования земельных участков в целях размещения линейных объектов инженерной и транспортной инфраструктуры	2190	-
237	Город Пермь, Орджоникидзевский район, ул.Лобачевского (от залива Камского водохранилища до ул. Таганрогской)	территории общего пользования, предназначенные для образования земельных участков в целях размещения линейных объектов инженерной и транспортной инфраструктуры	3126	образование земельного участка возможно путем перераспределения земельного участка с кадастровым номером 59:01:0000000:76298, находящегося в муниципальной собственности, с землями, земельными участками, государственная собственность на которые не разграничена
238	Город Пермь, Орджоникидзевский район, планируемая улица вдоль ручья Грязный от ул.Первомайской до ул.Волховской	территории общего пользования, предназначенные для образования земельных участков в целях размещения линейных объектов инженерной и транспортной инфраструктуры	4255	образование земельного участка возможно путем перераспределения земельного участка с кадастровым номером 59:01:0000000:76298, находящегося в муниципальной собственности, с землями, земельными участками, государственная собственность на которые не разграничена
239	Город Пермь, Орджоникидзевский район, ул. Таганрогская (от ул.Волховской до ул.Кавказской)	территории общего пользования, предназначенные для образования земельных участков в целях размещения линейных объектов инженерной и транспортной инфраструктуры	3271	образование земельного участка возможно при условии прекращения права пользования на земельный участок с кадастровым номером 59:01:0000000:69000 путем перераспределения его с землями или земельными участками, государственная собственность на которые не разграничена
240	Город Пермь, Орджоникидзевский район, ул.Кавказская (от ул.Менжинского до ул.Таганрогской)	территории общего пользования, предназначенные для образования земельных участков в целях размещения линейных объектов инженерной и транспортной инфраструктуры	5273	образование земельного участка возможно при условии прекращения прав пользования на земельные участки с кадастровыми номерами 59:01:0000000:69000, 59:01:0000000:48069, 59:01:3812298:320 путем перераспределения земельного участка с кадастровым номером 59:01:3812065:211, находящегося в муниципальной собственности, с землями, земельными участками, государственная собственность на которые не разграничена
241	Город Пермь, Орджоникидзевский район, проезд (вдоль дома № 36 по ул.Менжинского)	территории общего пользования, предназначенные для образования земельных участков в целях размещения линейных объектов инженерной и транспортной инфраструктуры	1000	образование земельного участка возможно при условии прекращения прав пользования на земельные участки с кадастровыми номерами 59:01:0000000:69000, 59:01:3812298:512, 59:01:3812298:318 путем перераспределения земельного участка с кадастровым номером 59:01:3812298:319, находящегося в муниципальной собственности, с землями, земельными участками, государственная собственность на которые не разграничена
242	Город Пермь, Орджоникидзевский район, планируемый проезд	территории общего пользования, предназначенные для образования земельных участков в целях	3521	-



1	2	3	4	5
		размещения линейных объектов инженерной и транспортной инфраструктуры		
243	Город Пермь, Орджоникидзевский район, проезд (от ул.Менжинского до ул.Таганрогской)	территории общего пользования, предназначенные для образования земельных участков в целях размещения линейных объектов инженерной и транспортной инфраструктуры	1234	-
244	Город Пермь, Орджоникидзевский район, планируемый проезд	территории общего пользования, предназначенные для образования земельных участков в целях размещения линейных объектов инженерной и транспортной инфраструктуры	2943	образование земельного участка возможно при условии прекращения прав пользования на земельный участок 59:01:0000000:69000 и перераспределения его с землями, земельными участками, государственная собственность на которые не разграничена
245	Город Пермь, Орджоникидзевский район, ул. Таганрогская (от ул.Кавказской до коллективных садов)	территории общего пользования, предназначенные для образования земельных участков в целях размещения линейных объектов инженерной и транспортной инфраструктуры	654	-
246	Город Пермь, Орджоникидзевский район, ул.Первомайская	территории общего пользования, предназначенные для образования земельных участков в целях размещения линейных объектов инженерной и транспортной инфраструктуры	99	-
248	Город Пермь, Орджоникидзевский район, ул.Льва Лаврова (от ул.Первомайской до пересечения с ул.Волховской)	территории общего пользования, предназначенные для образования земельных участков в целях размещения линейных объектов инженерной и транспортной инфраструктуры	3074	образование земельного участка возможно при условии прекращения прав пользования на земельный участок с кадастровым номером 59:01:0000000:47676, права временного пользования Треста «Пермгоргаз» и перераспределения с землями, земельными участками, государственная собственность на которые не разграничена
249	Город Пермь, Орджоникидзевский район, перекресток улиц Волховской и Льва Лаврова	территории общего пользования, предназначенные для образования земельных участков в целях размещения линейных объектов инженерной и транспортной инфраструктуры	2968	образование земельного участка возможно при условии прекращения прав пользования на земельный участок с кадастровым номером 59:01:0000000:47676, права временного пользования Треста «Пермгоргаз» путем перераспределения земельного участка с кадастровым номером 59:01:3812320:3, находящегося в муниципальной собственности, с землями, земельными участками, государственная собственность на которые не разграничена
250	Город Пермь, Орджоникидзевский район, ул.Льва Лаврова (от ул.Волховской до ул.Зюкайской)	территории общего пользования, предназначенные для образования земельных участков в целях размещения линейных объектов инженерной и транспортной инфраструктуры	4626	образование земельного участка возможно при условии прекращения прав пользования на земельный участок с кадастровым номером 59:01:0000000:47676 путем перераспределения с землями, земельными участками, государственная собственность на которые не разграничена
251	Город Пермь, Орджоникидзевский район, ул.Волховская (от ул.Льва Лаврова до ул.Академика Веденеева)	территории общего пользования, предназначенные для образования земельных участков в целях размещения линейных объектов инженерной и транспортной инфраструктуры	12118	образование земельного участка возможно при условии прекращения прав пользования на земельный участок с кадастровым номером 59:01:3812106:9 путем перераспределения с землями, земельными участками, государственная собственность на которые не разграничена
252	Город Пермь, Орджоникидзевский	территории общего пользования, предназначенные	1622	-

1	2	3	4	5
	район, ул.Зюкайская (от ул.Льва Лаврова до ул.Косякова)	для образования земельных участков в целях размещения линейных объектов инженерной и транспортной инфраструктуры		
253	Город Пермь, Орджоникидзевский район, ул.Льва Лаврова (от ул.Зюкайской до ул.Кронита)	территории общего пользования, предназначенные для образования земельных участков в целях размещения линейных объектов инженерной и транспортной инфраструктуры	14482	образование земельного участка возможно при условии прекращения прав пользования на земельный участок с кадастровым номером 59:01:0000000:69000 путем перераспределения с землями, земельными участками, государственная собственность на которые не разграничена
254	Город Пермь, Орджоникидзевский район, ул.Первомайская	территории общего пользования, предназначенные для образования земельных участков в целях размещения линейных объектов инженерной и транспортной инфраструктуры	1625	-
255	Город Пермь, Орджоникидзевский район, перекресток улиц Первомайской и Академика Веденеева	территории общего пользования, предназначенные для образования земельных участков в целях размещения линейных объектов инженерной и транспортной инфраструктуры	223	-
256	Город Пермь, Орджоникидзевский район, ул.Академика Веденеева (от ул.Первомайской до ул.Академика Веденеева)	территории общего пользования, предназначенные для образования земельных участков в целях размещения линейных объектов инженерной и транспортной инфраструктуры	5073	-
257	Город Пермь, Орджоникидзевский район, ул.Косякова (от ул.Первомайской до ул.Академика Веденеева)	территории общего пользования, предназначенные для образования земельных участков в целях размещения линейных объектов инженерной и транспортной инфраструктуры	3794	-
258	Город Пермь, Орджоникидзевский район, ул.Косякова (от ул.Академика Веденеева до ул.Волховской)	территории общего пользования, предназначенные для образования земельных участков в целях размещения линейных объектов инженерной и транспортной инфраструктуры	3652	-
259	Город Пермь, Орджоникидзевский район, ул.Академика Веденеева (от ул.Косякова до ул.Газонной)	территории общего пользования, предназначенные для образования земельных участков в целях размещения линейных объектов инженерной и транспортной инфраструктуры	19940	образование земельного участка возможно при условии прекращения прав пользования на земельный участок с кадастровым номером 59:01:0000000:76077 путем перераспределения земельного участка с кадастровым номером 59:01:3812320:3, находящегося в муниципальной собственности, с землями, земельными участками, государственная собственность на которые не разграничена
260	Город Пермь, Орджоникидзевский район, ул.Косякова (от ул.Волховской до ул.Газонной)	территории общего пользования, предназначенные для образования земельных участков в целях размещения линейных объектов инженерной и транспортной инфраструктуры	6667	-
261	Город Пермь, Орджоникидзевский район, ул.Зюкайская (от ул.Косякова до ул.Академика Веденеева)	территории общего пользования, предназначенные для образования земельных участков в целях размещения линейных объектов инженерной и транспортной инфраструктуры	3362	-
262	Город Пермь, Орджоникидзевский	территории общего пользования, предназначенные	2296	-

1	2	3	4	5
	район, ул.Газонная (от ул.Косякова до ул.Академика Веденеева)	для образования земельных участков в целях размещения линейных объектов инженерной и транспортной инфраструктуры		
263	Город Пермь, Орджоникидзевский район, Катавский переулок (от ул.Газонной до ул.Кронита)	территории общего пользования, предназначенные для образования земельных участков в целях размещения линейных объектов инженерной и транспортной инфраструктуры	2235	-
264	Город Пермь, Орджоникидзевский район, ул.Ставропольская (от ул.Академика Веденеева до ул.Кронита)	территории общего пользования, предназначенные для образования земельных участков в целях размещения линейных объектов инженерной и транспортной инфраструктуры	3385	образование земельного участка возможно путем перераспределения земельного участка с кадастровым номером 59:01:0000000:78232, находящегося в муниципальной собственности, с землями, земельными участками, государственная собственность на которые не разграничена
265	Город Пермь, Орджоникидзевский район, ул.Академика Веденеева (от ул.Газонной до ул.Лянгасова)	территории общего пользования, предназначенные для образования земельных участков в целях размещения линейных объектов инженерной и транспортной инфраструктуры	37328	образование земельного участка возможно путем перераспределения земельного участка с кадастровым номером 59:01:0000000:78232, находящегося в муниципальной собственности, с землями, земельными участками, государственная собственность на которые не разграничена
266	Город Пермь, Орджоникидзевский район, ул.Кронита (от ул.Качканарской до ул.Академика Веденеева)	территории общего пользования, предназначенные для образования земельных участков в целях размещения линейных объектов инженерной и транспортной инфраструктуры	3694	-
267	Город Пермь, Орджоникидзевский район, ул.Кронита (от ул.Академика Веденеева до ул.Льва Лаврова)	территории общего пользования, предназначенные для образования земельных участков в целях размещения линейных объектов инженерной и транспортной инфраструктуры	9790	-
268	Город Пермь, Орджоникидзевский район, ул.Льва Лаврова (пересечение с ул.Кронита)	территории общего пользования, предназначенные для образования земельных участков в целях размещения линейных объектов инженерной и транспортной инфраструктуры	723	образование земельного участка возможно при условии прекращения прав пользования на земельный участок с кадастровым номером 59:01:0000000:69000 путем перераспределения с землями, земельными участками, государственная собственность на которые не разграничена
269	Город Пермь, Орджоникидзевский район, ул.Штурвальная 2-я (от ул.Кронита до ул.Льва Лаврова)	территории общего пользования, предназначенные для образования земельных участков в целях размещения линейных объектов инженерной и транспортной инфраструктуры	2451	-
270	Город Пермь, Орджоникидзевский район, ул.Качканарская (от ул.Кронита)	территории общего пользования, предназначенные для образования земельных участков в целях размещения линейных объектов инженерной и транспортной инфраструктуры	2480	-
271	Город Пермь, Орджоникидзевский район, ул.Качканарская (от ул.Плановой)	территории общего пользования, предназначенные для образования земельных участков в целях размещения линейных объектов инженерной	816	-



1	2	3	4	5
		и транспортной инфраструктуры		
272	Город Пермь, Орджоникидзевский район, ул.Штилева (от ул.Академика Веденеева до ул.Качканарской)	территории общего пользования, предназначенные для образования земельных участков в целях размещения линейных объектов инженерной и транспортной инфраструктуры	2048	-
273	Город Пермь, Орджоникидзевский район, ул.Плановая (от ул.Академика Веденеева до ул.Качканарской)	территории общего пользования, предназначенные для образования земельных участков в целях размещения линейных объектов инженерной и транспортной инфраструктуры	2426	-
274	Город Пермь, Орджоникидзевский район, ул.Плановая (от ул.Льва Лаврова до ул.Академика Веденеева)	территории общего пользования, предназначенные для образования земельных участков в целях размещения линейных объектов инженерной и транспортной инфраструктуры	1514	-
275	Город Пермь, Орджоникидзевский район, перекресток улиц Льва Лаврова и Плановой	территории общего пользования, предназначенные для образования земельных участков в целях размещения линейных объектов инженерной и транспортной инфраструктуры	456	-
276	Город Пермь, Орджоникидзевский район, ул.Качканарская (от ул.Плановой до ул.Академика Веденеева)	территории общего пользования, предназначенные для образования земельных участков в целях размещения линейных объектов инженерной и транспортной инфраструктуры	4280	-
277	Город Пермь, Орджоникидзевский район, планируемая улица (от ул.Академика Веденеева)	территории общего пользования, предназначенные для образования земельных участков в целях размещения линейных объектов инженерной и транспортной инфраструктуры	3275	-
278	Город Пермь, Орджоникидзевский район, планируемая улица вдоль коллективных садов	территории общего пользования, предназначенные для образования земельных участков в целях размещения линейных объектов инженерной и транспортной инфраструктуры	7494	образование земельного участка возможно при условии прекращения прав пользования на земельный участок с кадастровым номером 59:01:0000000:76593 путем перераспределения с землями, земельными участками, государственная собственность на которые не разграничена
279	Город Пермь, Орджоникидзевский район, планируемая улица вдоль коллективных садов	территории общего пользования, предназначенные для образования земельных участков в целях размещения линейных объектов инженерной и транспортной инфраструктуры	9282	образование земельного участка возможно при условии прекращения прав пользования на земельные участки с кадастровыми номерами 59:01:3812173:39, 59:01:0000000:76227 путем перераспределения с землями, земельными участками, государственная собственность на которые не разграничена
286	Город Пермь, Орджоникидзевский район, ул.Хохловская	территории общего пользования, предназначенные для образования земельных участков в целях размещения линейных объектов инженерной и транспортной инфраструктуры	4867	-
287	Город Пермь, Орджоникидзевский район, ул.Граничная	территории общего пользования, предназначенные для образования земельных участков в целях размещения линейных объектов инженерной	2410	образование земельного участка возможно путем перераспределения земельного участка с кадастровым номером 59:01:0000000:76593, находящегося

1	2	3	4	5
		и транспортной инфраструктуры		в муниципальной собственности, с землями, земельными участками, государственная собственность на которые не разграничена
288	Город Пермь, Орджоникидзевский район, ул.Ишимская (от ул.Верхоянской до ул.Хохловской)	территории общего пользования, предназначенные для образования земельных участков в целях размещения линейных объектов инженерной и транспортной инфраструктуры	3173	образование земельного участка возможно путем перераспределения земельного участка с кадастровым номером 59:01:0000000:76593, находящегося в муниципальной собственности, с землями, земельными участками, государственная собственность на которые не разграничена
289	Город Пермь, Орджоникидзевский район, ул.Ишимская (от ул.Хохловской до ул.Кронита)	территории общего пользования, предназначенные для образования земельных участков в целях размещения линейных объектов инженерной и транспортной инфраструктуры	7804	образование земельного участка возможно при условии прекращения прав пользования на земельный участок с кадастровым номером 59:01:0000000:76227 путем перераспределения с землями, земельными участками, государственная собственность на которые не разграничена
290	Город Пермь, Орджоникидзевский район, ул.Боковая (от ул.Ишимской до ул.Лянгасова)	территории общего пользования, предназначенные для образования земельных участков в целях размещения линейных объектов инженерной и транспортной инфраструктуры	13728	-
291	Город Пермь, Орджоникидзевский район, ул.Юрлинская 2-я (от ул.Хохловской до ул.Боковой)	территории общего пользования, предназначенные для образования земельных участков в целях размещения линейных объектов инженерной и транспортной инфраструктуры	4026	-
292	Город Пермь, Орджоникидзевский район, ул.Усинская (от ул.Хохловской до ул.Боковой)	территории общего пользования, предназначенные для образования земельных участков в целях размещения линейных объектов инженерной и транспортной инфраструктуры	7030	образование земельного участка возможно путем перераспределения земельного участка с кадастровым номером 59:01:0000000:1198, находящегося в муниципальной собственности, с землями, земельными участками, государственная собственность на которые не разграничена
293	Город Пермь, Орджоникидзевский район, ул.Юрлинская	территории общего пользования, предназначенные для образования земельных участков в целях размещения линейных объектов инженерной и транспортной инфраструктуры	2981	-
294	Город Пермь, Орджоникидзевский район, ул.Юрлинская 2-я	территории общего пользования, предназначенные для образования земельных участков в целях размещения линейных объектов инженерной и транспортной инфраструктуры	3609	-
295	Город Пермь, Орджоникидзевский район, планируемая улица (от ул.Ишимской до ул.Юрлинской)	территории общего пользования, предназначенные для образования земельных участков в целях размещения линейных объектов инженерной и транспортной инфраструктуры	1077	-
296	Город Пермь, Орджоникидзевский район, планируемая улица (от ул.Юрлинской до ул.Юрлинской 2-й)	территории общего пользования, предназначенные для образования земельных участков в целях размещения линейных объектов инженерной	502	-

1	2	3	4	5
		и транспортной инфраструктуры		
297	Город Пермь, Орджоникидзевский район, планируемая улица (от ул.Ишимской до ул.Юрлинской)	территории общего пользования, предназначенные для образования земельных участков в целях размещения линейных объектов инженерной и транспортной инфраструктуры	1139	-
298	Город Пермь, Орджоникидзевский район, планируемая улица	территории общего пользования, предназначенные для образования земельных участков в целях размещения линейных объектов инженерной и транспортной инфраструктуры	6104	-
299	Город Пермь, Орджоникидзевский район, ул.Гагринская	территории общего пользования, предназначенные для образования земельных участков в целях размещения линейных объектов инженерной и транспортной инфраструктуры	2233	-
300	Город Пермь, Орджоникидзевский район, ул.Усинская	территории общего пользования, предназначенные для образования земельных участков в целях размещения линейных объектов инженерной и транспортной инфраструктуры	1327	-
301	Город Пермь, Орджоникидзевский район, ул. Краснослудская	территории общего пользования, предназначенные для образования земельных участков в целях размещения линейных объектов инженерной и транспортной инфраструктуры	3264	-
302	Город Пермь, Орджоникидзевский район, ул.Усинская	территории общего пользования, предназначенные для образования земельных участков в целях размещения линейных объектов инженерной и транспортной инфраструктуры	768	-
303	Город Пермь, Орджоникидзевский район, Курашимский переулок	территории общего пользования, предназначенные для образования земельных участков в целях размещения линейных объектов инженерной и транспортной инфраструктуры	762	-
304	Город Пермь, Орджоникидзевский район, ул.Хохловская	территории общего пользования, предназначенные для образования земельных участков в целях размещения линейных объектов инженерной и транспортной инфраструктуры	1223	образование земельного участка возможно путем перераспределения земельного участка с кадастровым номером 59:01:0000000:1198, находящегося в муниципальной собственности, с землями, земельными участками, государственная собственность на которые не разграничена
305	Город Пермь, Орджоникидзевский район, планируемая улица	территории общего пользования, предназначенные для образования земельных участков в целях размещения линейных объектов инженерной и транспортной инфраструктуры	2889	-
306	Город Пермь, Орджоникидзевский район, ул.Курашимская	территории общего пользования, предназначенные для образования земельных участков в целях размещения линейных объектов инженерной и транспортной инфраструктуры	3008	-
307	Город Пермь, Орджоникидзевский район	территории общего пользования, предназначенные	5855	-



1	2	3	4	5
	район, планируемая улица	для образования земельных участков в целях размещения линейных объектов инженерной и транспортной инфраструктуры		
308	Город Пермь, Орджоникидзевский район, ул.Краснослудская	территории общего пользования, предназначенные для образования земельных участков в целях размещения линейных объектов инженерной и транспортной инфраструктуры	4303	-
310	Город Пермь, Орджоникидзевский район, планируемая улица	территории общего пользования, предназначенные для образования земельных участков в целях размещения линейных объектов инженерной и транспортной инфраструктуры	2695	образование земельного участка возможно путем перераспределения земельного участка с кадастровым номером 59:01:3812157:38, находящегося в муниципальной собственности, с землями, земельными участками, государственная собственность на которые не разграничена
331	Город Пермь, Орджоникидзевский район, ул.Амбарная (от ул.Рубцовской до ул.Никопольской)	территории общего пользования, предназначенные для образования земельных участков в целях размещения линейных объектов инженерной и транспортной инфраструктуры	1686	-
332	Город Пермь, Орджоникидзевский район, планируемая улица	территории общего пользования, предназначенные для образования земельных участков в целях размещения линейных объектов инженерной и транспортной инфраструктуры	4810	-
340	Город Пермь, Орджоникидзевский район, ул.Цимлянская	территории общего пользования, предназначенные для образования земельных участков в целях размещения линейных объектов инженерной и транспортной инфраструктуры	2535	образование земельного участка возможно при условии прекращения прав пользования на земельный участок с кадастровым номером 59:01:000000:76578 путем перераспределения с землями, земельными участками, государственная собственность на которые не разграничена
345	Город Пермь, Орджоникидзевский район, ул.Усинская	территории общего пользования, предназначенные для образования земельных участков в целях размещения линейных объектов инженерной и транспортной инфраструктуры	366	-
348	Город Пермь, Орджоникидзевский район, ул.Плановая	территории общего пользования, предназначенные для образования земельных участков в целях размещения линейных объектов инженерной и транспортной инфраструктуры	362	-
354	Город Пермь, Орджоникидзевский район, проезд вдоль коллективных садов	территории общего пользования, предназначенные для образования земельных участков в целях размещения линейных объектов инженерной и транспортной инфраструктуры	2658	-
355	Город Пермь, Орджоникидзевский район, Рудянский переулок	территории общего пользования, предназначенные для образования земельных участков в целях размещения линейных объектов инженерной и транспортной инфраструктуры	1941	-
356	Город Пермь, Орджоникидзевский район	территории общего пользования, предназначенные	29540	-

1	2	3	4	5
	район, ул. Первомайская	для образования земельных участков в целях размещения линейных объектов инженерной и транспортной инфраструктуры		
357	Город Пермь, Орджоникидзевский район, ул. Александра Щербакова (от ул.Первомайской до ул.Валезной)	территории общего пользования, предназначенные для образования земельных участков в целях размещения линейных объектов инженерной и транспортной инфраструктуры	4258	-
359	Город Пермь, Орджоникидзевский район, Рудянский переулок	территории общего пользования, предназначенные для образования земельных участков в целях размещения линейных объектов инженерной и транспортной инфраструктуры	1265	-
368	Город Пермь, Орджоникидзевский район, ул.Амбарная (от .Кыновского переулка до Рудянского переулка)	территории общего пользования, предназначенные для образования земельных участков в целях размещения линейных объектов инженерной и транспортной инфраструктуры	887	-
371	Город Пермь, Орджоникидзевский район, ул.Верхоянская	территории общего пользования, предназначенные для образования земельных участков в целях размещения линейных объектов инженерной и транспортной инфраструктуры	2018	-
372	Город Пермь, Орджоникидзевский район, ул.Первомайская	территории общего пользования, предназначенные для образования земельных участков в целях размещения линейных объектов инженерной и транспортной инфраструктуры	269	-
373	Город Пермь, Орджоникидзевский район, планируемый переулок	территории общего пользования, предназначенные для образования земельных участков в целях размещения линейных объектов инженерной и транспортной инфраструктуры	847	-
374	Город Пермь, Орджоникидзевский район, планируемый переулок	территории общего пользования, предназначенные для образования земельных участков в целях размещения линейных объектов инженерной и транспортной инфраструктуры	255	-
375	Город Пермь, Орджоникидзевский район, планируемая улица (от ул.Никопольской до Каргапольского переулка)	территории общего пользования, предназначенные для образования земельных участков в целях размещения линейных объектов инженерной и транспортной инфраструктуры	1730	-
376	Город Пермь, Орджоникидзевский район, планируемая улица (от ул.Краматорской до ул.Боковой)	территории общего пользования, предназначенные для образования земельных участков в целях размещения линейных объектов инженерной и транспортной инфраструктуры	1666	-
377	Город Пермь, Орджоникидзевский район, ул.Верхоянская (от ул.Боковой до ул.Ишимской)	территории общего пользования, предназначенные для образования земельных участков в целях размещения линейных объектов инженерной и транспортной инфраструктуры	2819	-
378	Город Пермь, Орджоникидзевский	территории общего пользования, предназначенные	1764	-

1	2	3	4	5
	район, ул.Боковая	для образования земельных участков в целях размещения линейных объектов инженерной и транспортной инфраструктуры		
392	Город Пермь, Орджоникидзевский район, ул.Делегатская	территории общего пользования, предназначенные для образования земельных участков в целях размещения линейных объектов инженерной и транспортной инфраструктуры	2169	-
431	Город Пермь, Орджоникидзевский район, ул.Первомайская	территории общего пользования, предназначенные для образования земельных участков в целях размещения линейных объектов инженерной и транспортной инфраструктуры	9683	образование земельного участка возможно путем перераспределения земельного участка с кадастровым номером 59:01:0000000:78224, находящегося в муниципальной собственности, с землями, земельными участками, государственная собственность на которые не разграничена
434	Город Пермь, Орджоникидзевский район, ул.Ишимская	территории общего пользования, предназначенные для образования земельных участков в целях размещения линейных объектов инженерной и транспортной инфраструктуры	5347	образование земельного участка возможно путем перераспределения земельного участка с кадастровым номером 59:01:0000000:76227, находящегося в муниципальной собственности, с землями, земельными участками, государственная собственность на которые не разграничена
435	Город Пермь, Орджоникидзевский район, ул.Льва Лаврова (от ул.Кронита до ул.Плановой)	территории общего пользования, предназначенные для образования земельных участков в целях размещения линейных объектов инженерной и транспортной инфраструктуры	4430	-
436	Город Пермь, Орджоникидзевский район, проезд (от ул.Краснослудкой до ул.Льва Лаврова)	территории общего пользования, предназначенные для образования земельных участков в целях размещения линейных объектов инженерной и транспортной инфраструктуры	1184	-
437	Город Пермь, Орджоникидзевский район, ул.Льва Лаврова (от ул.Плановой)	территории общего пользования, предназначенные для образования земельных участков в целях размещения линейных объектов инженерной и транспортной инфраструктуры	2984	-
438	Город Пермь, Орджоникидзевский район, ул.Краснослудская	территории общего пользования, предназначенные для образования земельных участков в целях размещения линейных объектов инженерной и транспортной инфраструктуры	2222	-
439	Город Пермь, Орджоникидзевский район, ул.Краснослудская	территории общего пользования, предназначенные для образования земельных участков в целях размещения линейных объектов инженерной и транспортной инфраструктуры	1332	образование земельного участка возможно путем перераспределения земельного участка с кадастровым номером 59:01:3812157:38, находящегося в муниципальной собственности, с землями, земельными участками, государственная собственность на которые не разграничена
440	Город Пермь, Орджоникидзевский район, планируемая улица	территории общего пользования, предназначенные для образования земельных участков в целях размещения линейных объектов инженерной	2646	-

1	2	3	4	5
		и транспортной инфраструктуры		
441	Город Пермь, Орджоникидзевский район, ул.Первомайская	территории общего пользования, предназначенные для образования земельных участков в целях размещения линейных объектов инженерной и транспортной инфраструктуры	352	-
442	Город Пермь, Орджоникидзевский район, планируемая улица	территории общего пользования, предназначенные для образования земельных участков в целях размещения линейных объектов инженерной и транспортной инфраструктуры	2042	образование земельного участка возможно при условии прекращения прав пользования на земельный участок с кадастровым номером 59:01:0000000:69000 путем перераспределения с землями, земельными участками, государственная собственность на которые не разграничена
443	Город Пермь, Орджоникидзевский район, планируемая улица (вдоль подстанции «Январская»)	территории общего пользования, предназначенные для образования земельных участков в целях размещения линейных объектов инженерной и транспортной инфраструктуры	3548	-
444	Город Пермь, Орджоникидзевский район, планируемая улица подстанции «Январская»	территории общего пользования, предназначенные для образования земельных участков в целях размещения линейных объектов инженерной и транспортной инфраструктуры	2831	-
446	Город Пермь, Орджоникидзевский район, вдоль ул.Лянгасова	территории общего пользования, предназначенные для образования земельных участков в целях размещения линейных объектов инженерной и транспортной инфраструктуры	74	-
456	Город Пермь, Орджоникидзевский район, ул.Первомайская	территории общего пользования, предназначенные для образования земельных участков в целях размещения линейных объектов инженерной и транспортной инфраструктуры	286	-
457	Город Пермь, Орджоникидзевский район, ул.Песочная (от ул.Валежной до ул.Героя Васькина)	территории общего пользования, предназначенные для образования земельных участков в целях размещения линейных объектов инженерной и транспортной инфраструктуры	4541	образование земельного участка возможно путем перераспределения земельного участка с кадастровым номером 59:01:0000000:845, находящегося в муниципальной собственности, с землями, земельными участками, государственная собственность на которые не разграничена
472	Город Пермь, Орджоникидзевский район, ул.Томская	территории общего пользования, предназначенные для образования земельных участков в целях размещения линейных объектов инженерной и транспортной инфраструктуры	4979	-
473	Город Пермь, Орджоникидзевский район, ул.Адмирала Старикова	территории общего пользования, предназначенные для образования земельных участков в целях размещения линейных объектов инженерной и транспортной инфраструктуры	5013	-
474	Город Пермь, Орджоникидзевский район, проезд от ул.Томской до ул.Адмирала Старикова	территории общего пользования, предназначенные для образования земельных участков в целях размещения линейных объектов инженерной и транспортной инфраструктуры	3104	-



1	2	3	4	5
480	Город Пермь, Орджоникидзевский район, ул.Делегатская	территории общего пользования, предназначенные для образования земельных участков в целях размещения линейных объектов инженерной и транспортной инфраструктуры	1970	-
Земельные участки, планируемые для предоставления физическим и юридическим лицам для строительства				
20	Город Пермь, Орджоникидзевский район, ул.Адмирала Старикова (южнее дома №15)	многоквартирные жилые дома	4142	-
43	Город Пермь, Орджоникидзевский район, ул.Менжинского, участок № 2	многоквартирные жилые дома	29569	образование земельного участка возможно путем перераспределения земельного участка с кадастровым номером 59:01:0000000:77783, находящегося в муниципальной собственности, с землями или земельными участками, государственная собственность на которые не разграничена
61	Город Пермь, Орджоникидзевский район, ул.Косякова	многоквартирные жилые дома	9856	обеспечение доступа к земельному участку по ул.Серафимовича,14
247	Город Пермь, Орджоникидзевский район, ул.Верхотурская 1-я (восточнее дома №32)	индивидуальное жилищное строительство	757	-
280	Город Пермь, Орджоникидзевский район, ул.Льва Лаврова	административные, административно-хозяйственные и общественные организации	1905	образование земельного участка возможно при условии прекращения прав на земельный участок с кадастровым номером 59:01:3812177:6 путем перераспределения с землями, земельными участками, государственная собственность на которые не разграничена
281	Город Пермь, Орджоникидзевский район, ул.Льва Лаврова	стоянки и гаражи, в том числе многоэтажные встроенные, пристроенные, отдельно стоящие надземные, подземные	2521	образование земельного участка возможно при условии прекращения прав на земельный участок с кадастровым номером 59:01:3812177:6 путем перераспределения с землями, земельными участками, государственная собственность на которые не разграничена
282	Город Пермь, Орджоникидзевский район, ул.Льва Лаврова	стоянки и гаражи, в том числе многоэтажные встроенные, пристроенные, отдельно стоящие надземные, подземные	1843	-
283	Город Пермь, Орджоникидзевский район, ул.Льва Лаврова	торговые комплексы, магазины	1738	-
284	Город Пермь, Орджоникидзевский район, ул.Юрлинская	индивидуальное жилищное строительство	987	-
285	Город Пермь, Орджоникидзевский район, ул.Рубцовская,65	индивидуальное жилищное строительство	1002	образование земельного участка возможно путем перераспределения земельного участка с кадастровым номером 59:01:3812234:4, находящегося в муниципальной собственности с землями или земельными участками, государственная собственность на которые не разграничена
309	Город Пермь, Орджоникидзевский район, ул.Лянгасова	многоквартирные жилые дома	7413	образование земельного участка возможно путем перераспределения земельного участка с кадастровым номером 59:01:3812157:38, находящегося в муниципальной

1	2	3	4	5
				собственности с землями, земельными участками, государственная собственность на которые не разграничена
324	Город Пермь, Орджоникидзевский район, Кыновский переулок	учебно-производственные мастерские, комбинаты	2238	-
330	Город Пермь, Орджоникидзевский район, ул.Фрунзе	научные центры, комплексы	3298	-
333	Город Пермь, Орджоникидзевский район, ул.Адмирала Старикова	блокированные многоквартирные и односемейные жилые дома	7532	-
335	Город Пермь, Орджоникидзевский район, ул.Адмирала Старикова	блокированные многоквартирные и односемейные жилые дома	1423	-
336	Город Пермь, Орджоникидзевский район, ул.Домостроительная	канализационные очистные сооружения	1146	-
341	Город Пермь, Орджоникидзевский район, ул.Первомайская	канализационные очистные сооружения	1618	-
342	Город Пермь, Орджоникидзевский район, ул.Первомайская	канализационные очистные сооружения	1360	-
343	Город Пермь, Орджоникидзевский район, ул.Белозерская	многоквартирные жилые дома	14704	-
344	Город Пермь, Орджоникидзевский район, ул.Кавказская	канализационные очистные сооружения	1200	-
347	Город Пермь, Орджоникидзевский район, ул.Амбарная	многоквартирные жилые дома	3850	образование земельного участка возможно при условии прекращения права постоянного (бессрочного) пользования Управления Молотовской горсети
349	Город Пермь, Орджоникидзевский район, ул.Амбарная	центральный тепловой пункт (далее – ЦТП), трансформаторная подстанция (далее – ТП), распределительный пункт (далее – РП)	199	-
350	Город Пермь, Орджоникидзевский район, ул.Белозерская	многоквартирные жилые дома	6182	-
351	Город Пермь, Орджоникидзевский район, ул.Амбарная	ЦТП, ТП, РП	200	-
352	Город Пермь, Орджоникидзевский район, ул.Белозерская	отдельно стоящие и встроенно-пристроенные объекты капитального строительства нежилого назначения на нижних этажах	8389	-
353	Город Пермь, Орджоникидзевский район, ул.Менжинского	административно-хозяйственные, деловые, общественные учреждения и организации	13522	образование земельного участка возможно при условии прекращения права краткосрочной аренды областного отдела кинофикации
358	Город Пермь, Орджоникидзевский район, ул.Цимлянская	ЦТП, ТП, РП	213	-
362	Город Пермь, Орджоникидзевский район, Кыновский переулок	индивидуальное жилищное строительство	803	-
363	Город Пермь, Орджоникидзевский район, Рудянский переулок	индивидуальное жилищное строительство	989	-
364	Город Пермь, Орджоникидзевский район, Рудянский переулок	индивидуальное жилищное строительство	1223	-

1	2	3	4	5
365	Город Пермь, Орджоникидзевский район, Рудянский переулок	индивидуальное жилищное строительство	989	-
366	Город Пермь, Орджоникидзевский район, Рудянский переулок	индивидуальное жилищное строительство	951	-
367	Город Пермь, Орджоникидзевский район, Рудянский переулок	индивидуальное жилищное строительство	998	-
369	Город Пермь, Орджоникидзевский район, ул.Цимлянская-Аксайская-Осиновая	магазины (не более 400 кв.м)	1288	-
370	Город Пермь, Орджоникидзевский район, ул. Январская (пересечение улиц Верхотурской и Кубанской)	многоквартирные дома разных типов со встроенно-пристроенными помещениями нежилого назначения на нижних этажах	17915	-
379	Город Пермь, Орджоникидзевский район, ул.Лянгасова	канализационные очистные сооружения	1200	-
380	Город Пермь, Орджоникидзевский район, ул.Менжинского	многоквартирные жилые дома	11006	образование земельного участка возможно при условии прекращения прав пользования на земельный участок с кадастровым номером 59:01:3812061:1 путем перераспределения с землями, земельными участками, государственная собственность на которые не разграничена
381	Город Пермь, Орджоникидзевский район, ул.Менжинского	многоквартирные жилые дома	9787	-
382	Город Пермь, Орджоникидзевский район, ул. Таганрогская	многоквартирные жилые дома	14745	образование земельного участка возможно путем перераспределения земельного участка с кадастровым номером 59:01:0000000:78224, находящегося в муниципальной собственности, с землями, земельными участками, государственная собственность на которые не разграничена
383	Город Пермь, Орджоникидзевский район, ул.Менжинского	многоквартирные жилые дома	4692	-
384	Город Пермь, Орджоникидзевский район, ул. Таганрогская	многоквартирные жилые дома	9842	-
385	Город Пермь, Орджоникидзевский район, ул. Таганрогская	ЦТП, ТП, РП	197	-
387	Город Пермь, Орджоникидзевский район, ул. Таганрогская	многоквартирные жилые дома	5404	-
388	Город Пермь, Орджоникидзевский район, ул. Таганрогская	многоквартирные жилые дома	7677	-
389	Город Пермь, Орджоникидзевский район, ул.Менжинского	многоквартирные жилые дома	11171	-
390	Город Пермь, Орджоникидзевский район, ул.Льва Лаврова	канализационные очистные сооружения	1237	-
391	Город Пермь, Орджоникидзевский район, ул.Льва Лаврова	канализационные очистные сооружения	1048	-
393	Город Пермь, Орджоникидзевский район, ул.Льва Лаврова	канализационные очистные сооружения	822	-

1	2	3	4	5
	район, ул.Ишимская			
394	Город Пермь, Орджоникидзевский район, ул.Ишимская	ЦТП, ТП, РП	201	-
395	Город Пермь, Орджоникидзевский район, ул.Юрлинская	индивидуальное жилищное строительство	1412	-
396	Город Пермь, Орджоникидзевский район, ул.Ишимская	индивидуальное жилищное строительство	1461	для предоставления многодетным семьям
397	Город Пермь, Орджоникидзевский район, ул.Юрлинская	индивидуальное жилищное строительство	1800	
398	Город Пермь, Орджоникидзевский район, ул.Ишимская	индивидуальное жилищное строительство	1404	для предоставления многодетным семьям
399	Город Пермь, Орджоникидзевский район, ул.Юрлинская	индивидуальное жилищное строительство	1406	для предоставления многодетным семьям
400	Город Пермь, Орджоникидзевский район, ул.Ишимская	индивидуальное жилищное строительство	1415	для предоставления многодетным семьям
401	Город Пермь, Орджоникидзевский район, ул.Юрлинская	индивидуальное жилищное строительство	1024	-
402	Город Пермь, Орджоникидзевский район, ул.Юрлинская	индивидуальное жилищное строительство	1160	образование земельного участка возможно при условии внесения изменений в Схему расположения земельного участка на кадастровом плане территории с условным номером 2157:60
403	Город Пермь, Орджоникидзевский район, ул.Юрлинская	индивидуальное жилищное строительство	1523	-
404	Город Пермь, Орджоникидзевский район, ул.Юрлинская 2-я	индивидуальное жилищное строительство	1432	для предоставления многодетным семьям
405	Город Пермь, Орджоникидзевский район, ул.Ишимская	индивидуальное жилищное строительство	1424	для предоставления многодетным семьям
406	Город Пермь, Орджоникидзевский район, ул.Юрлинская	индивидуальное жилищное строительство	1417	для предоставления многодетным семьям
407	Город Пермь, Орджоникидзевский район, ул.Юрлинская	индивидуальное жилищное строительство	1453	для предоставления многодетным семьям
408	Город Пермь, Орджоникидзевский район, ул.Юрлинская 2-я	индивидуальное жилищное строительство	1435	для предоставления многодетным семьям
409	Город Пермь, Орджоникидзевский район, ул.Ишимская	индивидуальное жилищное строительство	1428	для предоставления многодетным семьям
410	Город Пермь, Орджоникидзевский район, ул.Юрлинская	индивидуальное жилищное строительство	1060	-
411	Город Пермь, Орджоникидзевский район, ул. Юрлинская	индивидуальное жилищное строительство	1448	для предоставления многодетным семьям
412	Город Пермь, Орджоникидзевский район, ул.Юрлинская 2-я	индивидуальное жилищное строительство	1465	для предоставления многодетным семьям
413	Город Пермь, Орджоникидзевский район, ул.Юрлинская 2-я	индивидуальное жилищное строительство	1475	для предоставления многодетным семьям
414	Город Пермь, Орджоникидзевский район, ул.Юрлинская	индивидуальное жилищное строительство	1419	для предоставления многодетным семьям



1	2	3	4	5
	район, ул.Ишимская			
415	Город Пермь, Орджоникидзевский район, ул.Ишимская	индивидуальное жилищное строительство	1420	для предоставления многодетным семьям
416	Город Пермь, Орджоникидзевский район, ул.Ишимская	индивидуальное жилищное строительство	1411	для предоставления многодетным семьям
417	Город Пермь, Орджоникидзевский район, ул.Гагринская	индивидуальное жилищное строительство	1039	-
418	Город Пермь, Орджоникидзевский район, ул.Гагринская	индивидуальное жилищное строительство	1439	для предоставления многодетным семьям
419	город Пермь, Орджоникидзевский район, ул.Гагринская	индивидуальное жилищное строительство	1409	для предоставления многодетным семьям
420	город Пермь, Орджоникидзевский район, ул.Гагринская	индивидуальное жилищное строительство	1406	для предоставления многодетным семьям
421	город Пермь, Орджоникидзевский район, ул.Гагринская	индивидуальное жилищное строительство	1417	для предоставления многодетным семьям
422	город Пермь, Орджоникидзевский район, ул.Гагринская	индивидуальное жилищное строительство	1412	для предоставления многодетным семьям
423	город Пермь, Орджоникидзевский район, ул.Гагринская	ЦТП, ТП, РП	196	-
424	Город Пермь, Орджоникидзевский район, ул.Усинская	многоквартирные жилые дома	16224	-
427	Город Пермь, Орджоникидзевский район, ул.Краснослудская	индивидуальное жилищное строительство	1452	для предоставления многодетным семьям
428	Город Пермь, Орджоникидзевский район, ул.Краснослудская	индивидуальное жилищное строительство	942	-
429	Город Пермь, Орджоникидзевский район, ул.Краснослудская	индивидуальное жилищное строительство	1410	для предоставления многодетным семьям
430	Город Пермь, Орджоникидзевский район, ул.Краснослудская	индивидуальное жилищное строительство	1418	для предоставления многодетным семьям
432	Город Пермь, Орджоникидзевский район, ул.Краснослудская (на пересечении с ул.Курашимской)	многоквартирные жилые дома	17228	
433	Город Пермь, Орджоникидзевский район, ул.Курашимская	ЦТП, ТП, РП	201	-
445	Город Пермь, Орджоникидзевский район, ул.Домостроительная	ЦТП, ТП, РП	200	-
454	Город Пермь, Орджоникидзевский район, Рудянский переулок	индивидуальное жилищное строительство	983	-
455	Город Пермь, Орджоникидзевский район, ул.Амбарная	канализационные очистные сооружения	530	-
460	Город Пермь, Орджоникидзевский район, ул.Адмирала Старикова	многоквартирные жилые дома	6246	образование земельного участка возможно путем перераспределения земельного участка с кадастровым номером 59:01:3812306:3, находящегося в муниципальной собственности, с землями или земельными участками,

1	2	3	4	5
				государственная собственность на которые не разграничена
461	Город Пермь, Орджоникидзевский район, ул.Адмирала Старикова	отдельно стоящие и встроенно-пристроенные объекты капитального строительства нежилого назначения на нижних этажах	4286	образование земельного участка возможно путем перераспределения земельного участка с кадастровым номером 59:01:3812306:3, находящегося в муниципальной собственности, с землями или земельными участками, государственная собственность на которые не разграничена
462	Город Пермь, Орджоникидзевский район, ул.Гагринская	индивидуальное жилищное строительство	1107	-
463	Город Пермь, Орджоникидзевский район, ул.Граничная	индивидуальное жилищное строительство	1127	-
464	Город Пермь, Орджоникидзевский район, ул.Граничная	индивидуальное жилищное строительство	963	-
465	Город Пермь, Орджоникидзевский район, ул.Граничная	индивидуальное жилищное строительство	910	-
466	Город Пермь, Орджоникидзевский район, ул.Граничная	индивидуальное жилищное строительство	1078	-
467	Город Пермь, Орджоникидзевский район, ул.Косякова	многоквартирные жилые дома	2307	-
468	Город Пермь, Орджоникидзевский район, ул.Усинская	многоквартирные жилые дома	8053	-
469	Город Пермь, Орджоникидзевский район, ул.Лянгасова	магазины, торговые комплексы	8794	-
470	Город Пермь, Орджоникидзевский район, ул.Лянгасова	магазины, торговые комплексы	2887	-
471	Город Пермь, Орджоникидзевский район, ул.Лянгасова,71	многоквартирные жилые дома	11308	образование земельного участка возможно путем перераспределения земельного участка с кадастровым номером 59:01:3812157:1 с землями, земельными участками, государственная собственность на которые не разграничена
475	Город Пермь, Орджоникидзевский район, пересечение ул.Социалистической и ул.Ереванской	магазины, торговые комплексы	1884	
479	Город Пермь, Орджоникидзевский район	садовые дома, дачные дома, летние сооружения, садоводство, овощеводство	3458	образование земельного участка возможно при условии внесения изменений в Схему расположения земельного участка на кадастровом плане территории с условным номером 10404:2
Земельные участки, предназначенные для размещения объектов капитального строительства федерального, регионального или местного значения				
1	Город Пермь, Орджоникидзевский район, вдоль ул.Томской	территории общего пользования, предназначенные для образования земельных участков под зеленые насаждения	8071	-
5	Город Пермь, Орджоникидзевский район, вдоль ул.Томской (напротив ул.Социалистической)	территории общего пользования, предназначенные для образования земельных участков под зеленые насаждения	2378	-

1	2	3	4	5
37	Город Пермь, Орджоникидзевский район, ул.Памирская,32	детские сады, иные объекты дошкольного воспитания	6714	образование земельного участка возможно путем раздела земельного участка с кадастровым номером 59:01:3810290:17
38	Город Пермь, Орджоникидзевский район, ул.Памирская,32	общеобразовательные учреждения в отдельно стоящих объектах капитального строительства (школы, гимназии, прочие)	21115	образование земельного участка возможно путем раздела земельного участка с кадастровым номером 59:01:3810290:17
39	Город Пермь, Орджоникидзевский район, ул.Цимлянская (около АЗС "Лукойл")	земельный участок для обеспечения доступа к земельному участку с кадастровым номером 59:01:3812320:6	2855	образование земельного участка возможно путем раздела земельного участка с кадастровым номером 59:01:3812320:3 и перераспределении с землями, земельными участками, государственная собственность на которые не разграничена
311	Город Пермь, Орджоникидзевский район, перекресток улиц Томской - Цимлянской - Валежной	территории общего пользования, предназначенные для образования земельных участков под зеленые насаждения	4349	-
312	Город Пермь, Орджоникидзевский район, ул.Верхоянская (от ул.Цимлянской до ул.Аксакайской)	территории общего пользования, предназначенные для образования земельных участков под зеленые насаждения	2531	-
313	Город Пермь, Орджоникидзевский район, ул.Александра Щербакова	территории общего пользования, предназначенные для образования земельных участков под зеленые насаждения	3264	образование земельного участка возможно путем перераспределения земельных участков с кадастровыми номерами 59:01:3812277:5, 59:01:3812276:1 с землями, земельными участками, государственная собственность на которые не разграничена
314	Город Пермь, Орджоникидзевский район, ул.Александра Щербакова	территории общего пользования, предназначенные для образования земельных участков под зеленые насаждения	1063	образование земельного участка возможно путем перераспределения земельного участка с кадастровым номером 59:01:3812275:2 с землями, земельными участками, государственная собственность на которые не разграничена
315	Город Пермь, Орджоникидзевский район, ул.Александра Щербакова (на пересечении с ул.Кавказской)	территории общего пользования, предназначенные для образования земельных участков под зеленые насаждения	5199	образование земельного участка возможно путем перераспределения земельного участка с кадастровым номером 59:01:3812282:4 с землями, земельными участками, государственная собственность на которые не разграничена
316	Город Пермь, Орджоникидзевский район, пересечение улиц Амбарной и Кавказской	территории общего пользования, предназначенные для образования земельных участков под зеленые насаждения	7283	образование земельного участка возможно путем перераспределения земельного участка с кадастровым номером 59:01:3812284:1 с землями, земельными участками, государственная собственность на которые не разграничена
317	Город Пермь, Орджоникидзевский район, сквер между улицами Язьвинской и Менжинского	территории общего пользования, предназначенные для образования земельных участков под зеленые насаждения	4174	-
318	Город Пермь, Орджоникидзевский район, ул.Менжинского (на пересечении с ул. Первомайской)	территории общего пользования, предназначенные для образования земельных участков под зеленые насаждения	6343	образование земельного участка возможно путем перераспределения земельных участков с кадастровыми номерами 59:01:3812061:5, 59:01:3812077:1 с землями,

1	2	3	4	5
				земельными участками, государственная собственность на которые не разграничена
319	Город Пермь, Орджоникидзевский район, ул.Менжинского	территории общего пользования, предназначенные для образования земельных участков под зеленые насаждения	4066	образование земельного участка возможно при условии изменения границ земельного участка с кадастровым номером 59:01:3812077:1
320	Город Пермь, Орджоникидзевский район, ул.Менжинского	территории общего пользования, предназначенные для образования земельных участков под зеленые насаждения	7961	образование земельного участка возможно путем перераспределения земельного участка с кадастровым номером 59:01:3812064:11 с землями, земельными участками, государственная собственность на которые не разграничена
321	Город Пермь, Орджоникидзевский район, ул.Волховская (пересечение улиц Менжинского и Волховской)	территории общего пользования, предназначенные для образования земельных участков под зеленые насаждения	1085	образование земельного участка возможно путем перераспределения земельного участка с кадастровым номером 59:01:3812065:3 с землями, земельными участками, государственная собственность на которые не разграничена
322	Город Пермь, Орджоникидзевский район, ул.Волховская (на пересечении с ул.Таганрогской)	территории общего пользования, предназначенные для образования земельных участков под зеленые насаждения	8139	образование земельного участка возможно путем перераспределения земельного участка с кадастровым номером 59:01:3812064:12 с землями, земельными участками, государственная собственность на которые не разграничена
323	Город Пермь, Орджоникидзевский район, ул.Волховская (на пересечении с ул.Таганрогской)	территории общего пользования, предназначенные для образования земельных участков под зеленые насаждения	9881	образование земельного участка возможно путем перераспределения земельного участка с кадастровым номером 59:01:3812092:7 с землями, земельными участками, государственная собственность на которые не разграничена
325	Город Пермь, Орджоникидзевский район, ул.Льва Лаврова	территории общего пользования, предназначенные для образования земельных участков под зеленые насаждения	1633	-
326	Город Пермь, Орджоникидзевский район, ул.Первомайская	территории общего пользования, предназначенные для образования земельных участков под зеленые насаждения	2438	образование земельного участка возможно путем перераспределения земельного участка с кадастровым номером 59:01:3812105:23 с землями, земельными участками, государственная собственность на которые не разграничена
327	Город Пермь, Орджоникидзевский район, ул.Первомайская	территории общего пользования, предназначенные для образования земельных участков под зеленые насаждения	13015	образование земельного участка возможно путем перераспределения земельного участка с кадастровым номером 59:01:3812107:20 с землями, земельными участками, государственная собственность на которые не разграничена
328	Город Пермь, Орджоникидзевский район, ул.Газонная	территории общего пользования, предназначенные для образования земельных участков под зеленые насаждения	1914	-
329	Город Пермь, Орджоникидзевский район, ул.Академика Веденеева	территории общего пользования, предназначенные для образования земельных участков под зеленые насаждения	2508	-



1	2	3	4	5
360	Город Пермь, Орджоникидзевский район, ул.Льва Лаврова (территория у залива)	территории общего пользования, предназначенные для формирования земельных участков под зеленые насаждения	9959	-
361	Город Пермь, Орджоникидзевский район, ул.Льва Лаврова (севернее дома №82 по ул.Волховская)	территории общего пользования, предназначенные для формирования земельных участков под зеленые насаждения	3297	образование земельного участка возможно при условии прекращения прав Треста "Пермгоргаз"
386	Город Пермь, Орджоникидзевский район, ул.Лобачевского (на пересечении с ул.Таганрогской)	общеобразовательные учреждения в отдельно стоящих объектах капитального строительства (школы, гимназии, прочие)	15647	образование земельного участка возможно при условии прекращения прав на земельные участки с кадастровыми номерами 59:01:3812092:5, 59:01:3812092:3, 59:01:3812092:1, 59:01:3812092:4 и перераспределения с землями, земельными участками, государственная собственность на которые не разграничена
425	Город Пермь, Орджоникидзевский район, ул.Усинская	детские сады, иные объекты дошкольного воспитания	6304	-
426	Город Пермь, Орджоникидзевский район, ул.Усинская	общеобразовательные учреждения в отдельно стоящих объектах капитального строительства (школы, гимназии, прочие)	11506	-
458	Город Пермь, Орджоникидзевский район, ул.Таганрогская	детские сады, иные объекты дошкольного воспитания	7194	-
459	Город Пермь, Орджоникидзевский район, ул.Адмирала Старикова	объекты пожарной охраны (пожарная часть, пожарное депо, отдельно стоящие здания теплодымокамеры и учебной башни)	23398	-
478	Город Пермь, Орджоникидзевский район, ул.Лянгасова	зеленые насаждения	4098	-
Земельные участки под существующие объекты недвижимости				
62	Город Пермь, Орджоникидзевский район, ул.Косякова,17	под здание школы-интерната	5533	образование земельного участка осуществляется путем раздела земельного участка с кадастровым номером 59:01:3812104:11
63	Город Пермь, Орджоникидзевский район, ул.Косякова,17	под здание школы-интерната	5908	образование земельного участка осуществляется путем раздела земельного участка с кадастровым номером 59:01:3812104:11
334	Город Пермь, Орджоникидзевский район, перекресток улиц Адмирала Старикова - Социалистической - Цимлянской	сквер	97451	образование земельного участка возможно при условии прекращения прав пользования на земельные участки с кадастровыми номерами 59:01:3812320:4, 59:01:3812320:7, 59:01:3812320:12, путем перераспределения с земельным участком 59:01:3812320:3 и с землями, земельными участками, государственная собственность на которые не разграничена
337	Город Пермь, Орджоникидзевский район, ул.Домостроительная,11	под индивидуальный жилой дом	1673	-
338	Город Пермь, Орджоникидзевский район, ул.Домостроительная,17	под существующий дом	1436	-
339	Город Пермь, Орджоникидзевский район, ул.Домостроительная,15	под индивидуальный жилой дом	626	-

1	2	3	4	5
346	Город Пермь, Орджоникидзевский район, ул.Кавказская,4	под строительство индивидуального жилого дома	1460	образование земельного участка возможно путем перераспределения земельного участка с кадастровым номером 59:01:3812066:13 с землями, земельными участками, государственная собственность на которые не разграничена
447	Город Пермь, Орджоникидзевский район, ул.Кавказская,13	многоквартирные жилые дома этажностью 4 этажа и выше	1943	земельный участок образован путем раздела земельного участка с кадастровым номером 59:01:3812299:10
448	Город Пермь, Орджоникидзевский район, ул.Кавказская,13	многоквартирные жилые дома этажностью 4 этажа и выше	1600	земельный участок образован путем раздела земельного участка с кадастровым номером 59:01:3812299:10
449	Город Пермь, Орджоникидзевский район, ул.Кавказская,13	многоквартирные жилые дома этажностью 4 этажа и выше	65	земельный участок образован путем раздела земельного участка с кадастровым номером 59:01:3812299:10 и перераспределения земель, государственная собственность на которые не разграничена
450	Город Пермь, Орджоникидзевский район, ул.Кавказская,13	многоквартирные жилые дома этажностью 4 этажа и выше	178	земельный участок образован путем раздела земельного участка с кадастровым номером 59:01:3812299:10
451	Город Пермь, Орджоникидзевский район, ул.Кавказская,13	многоквартирные жилые дома этажностью 4 этажа и выше	9703	земельный участок с образован путем раздела земельного участка с кадастровым номером 59:01:3812299:10 и перераспределения земель, государственная собственность на которые не разграничена
452	Город Пермь, Орджоникидзевский район, ул.Кавказская,13	многоквартирные жилые дома этажностью 4 этажа и выше	2113	земельный участок образован путем раздела земельного участка с кадастровым номером 59:01:3812299:10 и перераспределения земель, государственная собственность на которые не разграничена
453	Город Пермь, Орджоникидзевский район, ул.Кавказская,13	многоквартирные жилые дома этажностью 4 этажа и выше	2329	земельный участок образован путем раздела земельного участка с кадастровым номером 59:01:3812299:10
476	Город Пермь, Орджоникидзевский район, ул.Лянгасова	объекты складского назначения различного профиля, в том числе торговые базы	21178	образование земельного участка возможно путем перераспределения земельного участка с кадастровым номером 59:01:0000000:80766 и землями, земельными участками, государственная собственность на которые не разграничен
477	Город Пермь, Орджоникидзевский район, ул.Лянгасова	объекты складского назначения различного профиля, в том числе торговые базы	6785	образование земельного участка возможно путем перераспределения земельного участка с кадастровым номером 59:01:0000000:80766 и землями, земельными участками, государственная собственность на которые не разграничен

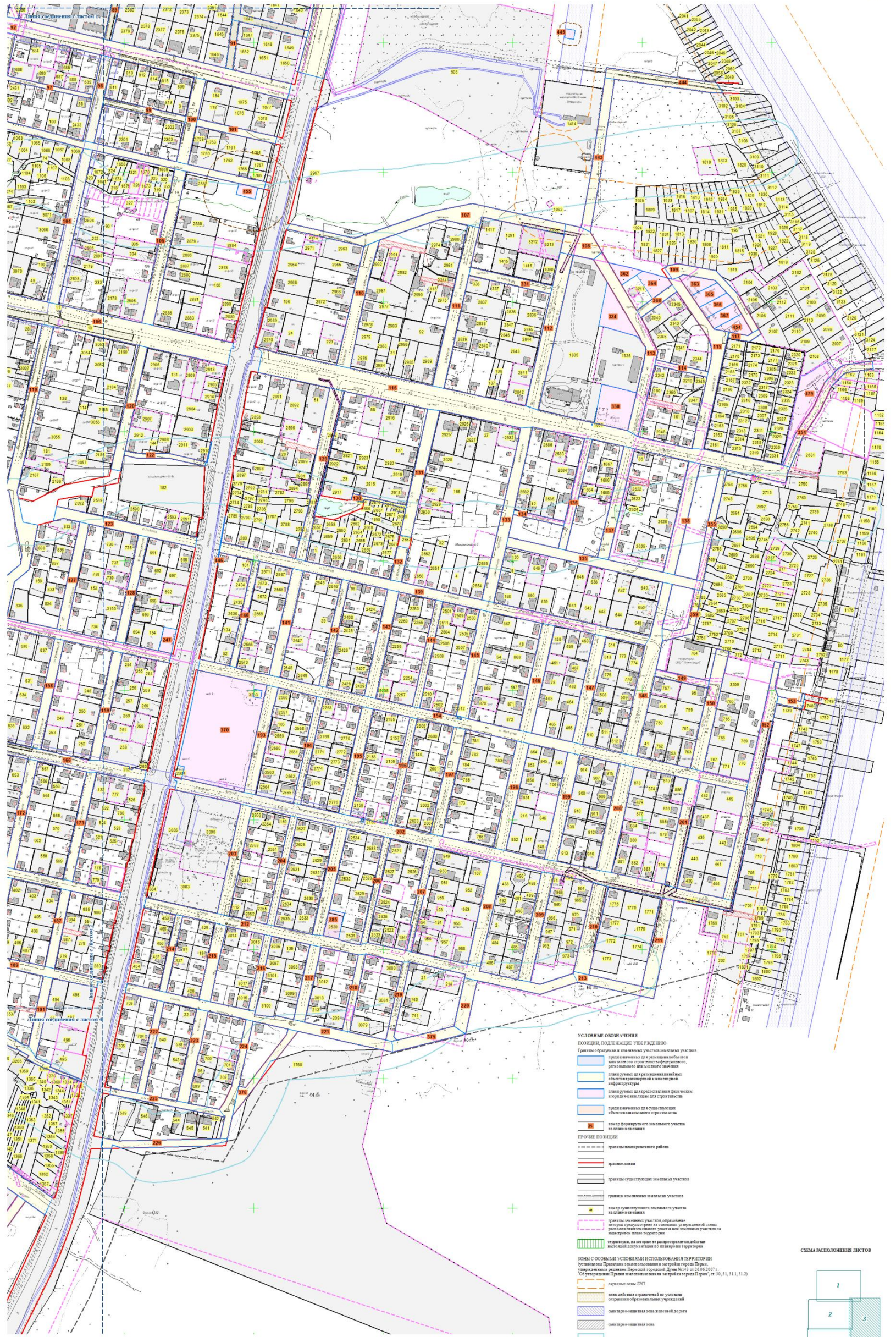




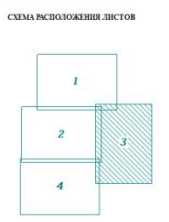








- УСЛОВНЫЕ ОБОЗНАЧЕНИЯ**
- ПОЗИЦИИ, ОТМЕЧЕННЫЕ УМЕР. РАЗМЕРНОМ**
- Границы образуемых или вновь образуемых земельных участков
    - предназначенных для размещения объектов капитального строительства федерального, регионального или местного значения
    - предназначенных для размещения объектов инженерной инфраструктуры
    - предназначенных для предоставления земельных участков в аренду или в пользование
    - предназначенных для строительства объектов капитального строительства
    - интерференционного земельного участка на праве собственности
- ПРОЧИЕ ПОЗИЦИИ**
- границы коммунального района
  - границы дачки
  - границы существующих земельных участков
  - границы планируемых земельных участков
  - интерференционный земельный участок на праве собственности
  - границы земельных участков, образованных в результате реорганизации или на основании учредительной документации земельного участка или земельного участка в государственном управлении
  - границы, на которых не разрешается добывать полезных ископаемых на территории
- ЗОНА С ОСОБЫМИ УСЛОВИЯМИ ИСПОЛЬЗОВАНИЯ ТЕРРИТОРИИ**  
 (определены Правительством Московской области и вступают в силу с 01.01.2017 г.)
- зона дачки (ЗД)
  - зона дачки с ограничением по условиям содержания и использования земельных участков
  - садоводство-огородничество
  - садоводство-огородничество
  - индивидуальное жилищное строительство
  - зона дачки частного сектора
- ЗОНА С ОСОБЫМИ УСЛОВИЯМИ ИСПОЛЬЗОВАНИЯ ТЕРРИТОРИИ**  
 (в соответствии со статьей 35.2)
- зона дачки
  - садоводство-огородничество
  - индивидуальное жилищное строительство
  - зона дачки частного сектора
- ЗОНА С ОСОБЫМИ УСЛОВИЯМИ ИСПОЛЬЗОВАНИЯ ТЕРРИТОРИИ**  
 (определены Правительством Московской области)
- зона дачки (ЗД, ЗДП, ЗДП, ЗДП, ЗДП, ЗДП)
  - зона дачки частного сектора
  - зона дачки частного сектора











- УСЛОВНЫЕ ОБОЗНАЧЕНИЯ**  
**ПОЛИГОНЫ ПОДЛЕЖАЩИЕ УТВЕРЖДЕНИЮ**  
Границы образуемых и изменяемых земельных участков
- предназначены для размещения объектов капитального строительства федерального, регионального или местного значения
  - предназначены для размещения линейных объектов транспортной и инженерной инфраструктуры
  - предназначены для предоставления физическим и юридическим лицам для строительства
- ПРОЧИЕ ПОЛИГОНЫ**
- границы планировочного района
  - красные линии
  - линии отступов (регулирующих застройкой) от красных линий, в том числе совпадающих с красными линиями
  - границы существующих земельных участков
  - границы изменяемых земельных участков
  - условный номер существующего земельного участка на плане местности
  - границы земельных участков, образование которых предусмотрено на основании утверждённой схемы расположения земельного участка или земельных участков на кадастровом плане территории



### Экспликация образуемых и изменяемых земельных участков (в том числе в части СТН И17) (фрагмент 2)

Условный номер участка	Местоположение земельного участка (адрес земельного участка)	Вид разрешенного использования земельного участка (цель формирования земельного участка)	Площадь земельного участка, кв.м	Примечание
1	2	3	4	5
1	Город Пермь, Орджоникидзевский район	территории общего пользования, предназначенные для образования земельных участков в целях размещения линейных объектов инженерной и транспортной инфраструктуры	4618	образование земельного участка возможно при условии прекращения прав пользования на земельный участок с кадастровым номером 59:01:0000000:51792 путем перераспределения его с землями или земельными участками, государственная собственность на которые не разграничена
2	Город Пермь, Орджоникидзевский район	территории общего пользования, предназначенные для образования земельных участков в целях размещения линейных объектов инженерной и транспортной инфраструктуры	5590	образование земельного участка возможно при условии прекращения прав пользования на земельный участок с кадастровым номером 59:01:0000000:51792 путем перераспределения его с землями или земельными участками, государственная собственность на которые не разграничена
3	Город Пермь, Орджоникидзевский район (пересечение с ул.МОПРа)	территории общего пользования, предназначенные для образования земельных участков в целях размещения линейных объектов инженерной и транспортной инфраструктуры	190	-
4	Город Пермь, Орджоникидзевский район (до пересечения с ул.Токарной)	территории общего пользования, предназначенные для образования земельных участков в целях размещения линейных объектов инженерной и транспортной инфраструктуры	2168	-
5	Город Пермь, Орджоникидзевский район (до пересечения с ул.Токарной)	территории общего пользования, предназначенные для образования земельных участков в целях размещения линейных объектов инженерной и транспортной инфраструктуры	2310	-
6	Город Пермь, Орджоникидзевский район	территории общего пользования, предназначенные для образования земельных участков в целях размещения линейных объектов инженерной и транспортной инфраструктуры	903	-
7	Город Пермь, Орджоникидзевский район	территории общего пользования, предназначенные для образования земельных участков в целях размещения линейных объектов инженерной и транспортной инфраструктуры	805	-
8	Город Пермь, Орджоникидзевский район	территории общего пользования, предназначенные для образования земельных участков в целях размещения линейных объектов инженерной и транспортной инфраструктуры	1095	-

1	2	3	4	5
9	Город Пермь, Орджоникидзевский район	территории общего пользования, предназначенные для образования земельных участков в целях размещения линейных объектов инженерной и транспортной инфраструктуры	2063	-
10	Город Пермь, Орджоникидзевский район (до пересечения с ул.Токарной)	территории общего пользования, предназначенные для образования земельных участков в целях размещения линейных объектов инженерной и транспортной инфраструктуры	508	-
11	Город Пермь, Орджоникидзевский район, ул.Токарная	территории общего пользования, предназначенные для образования земельных участков в целях размещения линейных объектов инженерной и транспортной инфраструктуры	3152	-
12	Город Пермь, Орджоникидзевский район, ул.Токарная	территории общего пользования, предназначенные для образования земельных участков в целях размещения линейных объектов инженерной и транспортной инфраструктуры	331	-
13	Город Пермь, Орджоникидзевский район	территории общего пользования, предназначенные для образования земельных участков в целях размещения линейных объектов инженерной и транспортной инфраструктуры	935	-
14	Город Пермь, Орджоникидзевский район, ул.Токарная	территории общего пользования, предназначенные для образования земельных участков в целях размещения линейных объектов инженерной и транспортной инфраструктуры	3595	-
15	Город Пермь, Орджоникидзевский район	территории общего пользования, предназначенные для образования земельных участков в целях размещения линейных объектов инженерной и транспортной инфраструктуры	491	-
16	Город Пермь, Орджоникидзевский район, ул.Тракторная (до пересечения с ул.Соликамской)	территории общего пользования, предназначенные для образования земельных участков в целях размещения линейных объектов инженерной и транспортной инфраструктуры	2115	-
17	Город Пермь, Орджоникидзевский район, ул.Тракторная	территории общего пользования, предназначенные для образования земельных участков в целях размещения линейных объектов инженерной и транспортной инфраструктуры	4707	-
18	Город Пермь, Орджоникидзевский район (до пересечения с ул.Токарной)	территории общего пользования, предназначенные для образования земельных участков в целях размещения линейных объектов инженерной и транспортной инфраструктуры	852	-
19	Город Пермь, Орджоникидзевский район, ул.Соликамская (до пересечения с ул.Тракторной)	территории общего пользования, предназначенные для образования земельных участков в целях размещения линейных объектов инженерной и транспортной инфраструктуры	4332	-



1	2	3	4	5
20	Город Пермь, Орджоникидзевский район, ул.Тракторная (до пересечения с ул.Кизеловской)	территории общего пользования, предназначенные для образования земельных участков в целях размещения линейных объектов инженерной и транспортной инфраструктуры	1540	-
21	Город Пермь, Орджоникидзевский район, ул.Кизеловская (до пересечения с ул.Трактористов и ул.Соликамской)	территории общего пользования, предназначенные для образования земельных участков в целях размещения линейных объектов инженерной и транспортной инфраструктуры	3819	образование земельного участка возможно при условии прекращения прав пользования на земельный участок с кадастровым номером 59:01:0000000:1102 путем перераспределения его с землями или земельными участками, государственная собственность на которые не разграничена
22	Город Пермь, Орджоникидзевский район, ул.Кизеловская (до пересечения с ул.Трактористов)	территории общего пользования, предназначенные для образования земельных участков в целях размещения линейных объектов инженерной и транспортной инфраструктуры	1021	образование земельного участка возможно при условии прекращения прав пользования на земельный участок с кадастровым номером 59:01:0000000:1102 путем перераспределения его с землями или земельными участками, государственная собственность на которые не разграничена
23	Город Пермь, Орджоникидзевский район (до пересечения с ул.Кизеловской и ул.МОПРа)	территории общего пользования, предназначенные для образования земельных участков в целях размещения линейных объектов инженерной и транспортной инфраструктуры	3343	-
24	Город Пермь, Орджоникидзевский район (пересечение с ул.Кизеловской и ул.Чапаева)	территории общего пользования, предназначенные для образования земельных участков в целях размещения линейных объектов инженерной и транспортной инфраструктуры	1727	образование земельного участка возможно при условии прекращения прав пользования на земельный участок с кадастровым номером 59:01:0000000:1102 путем перераспределения его с землями или земельными участками, государственная собственность на которые не разграничена
25	Город Пермь, Орджоникидзевский район, ул.Кизеловская (до пересечения с ул.Чапаева и ул.МОПРа)	территории общего пользования, предназначенные для образования земельных участков в целях размещения линейных объектов инженерной и транспортной инфраструктуры	3914	образование земельного участка возможно при условии прекращения прав пользования на земельный участок с кадастровым номером 59:01:0000000:1102 путем перераспределения его с землями или земельными участками, государственная собственность на которые не разграничена
26	Город Пермь, Орджоникидзевский район (до пересечения с ул.Кизеловской)	территории общего пользования, предназначенные для образования земельных участков в целях размещения линейных объектов инженерной и транспортной инфраструктуры	715	-
27	Город Пермь, Орджоникидзевский район	территории общего пользования, предназначенные для образования земельных участков в целях размещения линейных объектов инженерной и транспортной инфраструктуры	1621	-

1	2	3	4	5
28	Город Пермь, Орджоникидзевский район, ул.МОПРа (до пересечения с ул.Кизеловской)	территории общего пользования, предназначенные для образования земельных участков в целях размещения линейных объектов инженерной транспортной инфраструктуры	784	-
29	Город Пермь, Орджоникидзевский район	территории общего пользования, предназначенные для образования земельных участков в целях размещения линейных объектов инженерной и транспортной инфраструктуры	1291	-
30	Город Пермь, Орджоникидзевский район (до пересечения с ул.МОПРа)	территории общего пользования, предназначенные для образования земельных участков в целях размещения линейных объектов инженерной и транспортной инфраструктуры	1041	-
31	Город Пермь, Орджоникидзевский район	территории общего пользования, предназначенные для образования земельных участков в целях размещения линейных объектов инженерной и транспортной инфраструктуры	3648	-
32	Город Пермь, Орджоникидзевский район, ул.МОПРа	территории общего пользования, предназначенные для образования земельных участков в целях размещения линейных объектов инженерной и транспортной инфраструктуры	511	-
33	Город Пермь, Орджоникидзевский район, ул.МОПРа	территории общего пользования, предназначенные для образования земельных участков в целях размещения линейных объектов инженерной и транспортной инфраструктуры	1982	-
34	Город Пермь, Орджоникидзевский район (до пересечения с ул.МОПРа)	территории общего пользования, предназначенные для образования земельных участков в целях размещения линейных объектов инженерной и транспортной инфраструктуры	411	-
35	Город Пермь, Орджоникидзевский район (до пересечения с ул.МОПРа)	территории общего пользования, предназначенные для образования земельных участков в целях размещения линейных объектов инженерной и транспортной инфраструктуры	896	-
36	Город Пермь, Орджоникидзевский район (до пересечения с ул.МОПРа)	территории общего пользования, предназначенные для образования земельных участков в целях размещения линейных объектов инженерной и транспортной инфраструктуры	1519	-
37	Город Пермь, Орджоникидзевский район (до пересечения с ул.МОПРа)	территории общего пользования, предназначенные для образования земельных участков в целях размещения линейных объектов инженерной и транспортной инфраструктуры	279	-
38	Город Пермь, Орджоникидзевский район, ул.МОПРа, ул.Логовая 1-я (до пересечения с ул.Белорусской)	территории общего пользования, предназначенные для образования земельных участков в целях размещения линейных объектов инженерной и транспортной инфраструктуры	5253	образование земельного участка возможно при условии прекращения прав пользования на земельный участок с кадастровым номером 59:01:0000000:8985 путем

1	2	3	4	5
				перераспределения его с землями или земельными участками, государственная собственность на которые не разграничена
39	Город Пермь, Орджоникидзевский район, ул.Логовая, 1-я	территории общего пользования, предназначенные для образования земельных участков в целях размещения линейных объектов инженерной и транспортной инфраструктуры	1009	-
40	Город Пермь, Орджоникидзевский район (до пересечения с ул.Логовой 1-й)	территории общего пользования, предназначенные для образования земельных участков в целях размещения линейных объектов инженерной и транспортной инфраструктуры	2171	-
41	Город Пермь, Орджоникидзевский район	территории общего пользования, предназначенные для образования земельных участков в целях размещения линейных объектов инженерной и транспортной инфраструктуры	1164	-
42	Город Пермь, Орджоникидзевский район (до пересечения с ул.Токарной)	территории общего пользования, предназначенные для образования земельных участков в целях размещения линейных объектов инженерной и транспортной инфраструктуры	1651	-
43	Город Пермь, Орджоникидзевский район (до пересечения с ул.Логовой 1-й)	территории общего пользования, предназначенные для образования земельных участков в целях размещения линейных объектов инженерной и транспортной инфраструктуры	732	образование земельного участка возможно при условии прекращения прав пользования на земельный участок с кадастровым номером 59:01:0000000:8985 путем перераспределения его с землями или земельными участками, государственная собственность на которые не разграничена
44	Город Пермь, Орджоникидзевский район, ул.Логовая 1-я (до пересечения с ул.Токарной)	территории общего пользования, предназначенные для образования земельных участков в целях размещения линейных объектов инженерной и транспортной инфраструктуры	2819	образование земельного участка возможно при условии прекращения прав пользования на земельный участок с кадастровым номером 59:01:0000000:8985 путем перераспределения его с землями или земельными участками, государственная собственность на которые не разграничена
45	Город Пермь, Орджоникидзевский район, ул.Токарная (до пересечения с ул.Логовой 1-й)	территории общего пользования, предназначенные для образования земельных участков в целях размещения линейных объектов инженерной и транспортной инфраструктуры	1943	-
46	Город Пермь, Орджоникидзевский район, ул.Токарная (до пересечения с ул.Целинной)	территории общего пользования, предназначенные для образования земельных участков в целях размещения линейных объектов инженерной и транспортной инфраструктуры	5334	-
47	Город Пермь, Орджоникидзевский район (до пересечения с ул.Логовой 1-й и ул.Белорусской)	территории общего пользования, предназначенные для образования земельных участков в целях размещения линейных объектов инженерной и транспортной	601	образование земельного участка возможно при условии прекращения прав пользования на земельный участок с кадастровым

1	2	3	4	5
		инфраструктуры		номером 59:01:0000000:8985 путем перераспределения его с землями или земельными участками, государственная собственность на которые не разграничена
48	Город Пермь, Орджоникидзевский район, ул.Логовая 1-я (до пересечения с ул.Токарной)	территории общего пользования, предназначенные для образования земельных участков в целях размещения линейных объектов инженерной и транспортной инфраструктуры	3289	образование земельного участка возможно при условии прекращения прав пользования на земельный участок с кадастровым номером 59:01:0000000:8985 путем перераспределения его с землями или земельными участками, государственная собственность на которые не разграничена
49	Город Пермь, Орджоникидзевский район (до пересечения с ул.Логовой 1-й)	территории общего пользования, предназначенные для образования земельных участков в целях размещения линейных объектов инженерной и транспортной инфраструктуры	724	-
50	Город Пермь, Орджоникидзевский район (до пересечения с ул.Токарной)	территории общего пользования, предназначенные для образования земельных участков в целях размещения линейных объектов инженерной и транспортной инфраструктуры	1512	-
51	Город Пермь, Орджоникидзевский район, ул.Белорусская (до пересечения с ул.МОПРа)	территории общего пользования, предназначенные для образования земельных участков в целях размещения линейных объектов инженерной и транспортной инфраструктуры	4036	образование земельного участка возможно при условии прекращения прав пользования на земельный участок с кадастровым номером 59:01:0000000:8985 путем перераспределения его с землями или земельными участками, государственная собственность на которые не разграничена
52	Город Пермь, Орджоникидзевский район (до пересечения с ул.Логовой 1-й)	территории общего пользования, предназначенные для образования земельных участков в целях размещения линейных объектов инженерной и транспортной инфраструктуры	2322	образование земельного участка возможно при условии прекращения прав пользования на земельный участок с кадастровым номером 59:01:0000000:8985 путем перераспределения его с землями или земельными участками, государственная собственность на которые не разграничена
53	Город Пермь, Орджоникидзевский район (до пересечения с ул.МОПРа и ул.Белорусской)	территории общего пользования, предназначенные для образования земельных участков в целях размещения линейных объектов инженерной и транспортной инфраструктуры	3190	образование земельного участка возможно при условии прекращения прав пользования на земельный участок с кадастровым номером 59:01:0000000:8985 путем перераспределения его с землями или земельными участками, государственная собственность на которые не разграничена
54	Город Пермь, Орджоникидзевский район, ул.Трактористов (до пересечения с ул.Кизеловской и ул.Чапаева)	территории общего пользования, предназначенные для образования земельных участков в целях размещения линейных объектов инженерной и транспортной инфраструктуры	4837	образование земельного участка возможно при условии прекращения прав пользования на земельный участок с кадастровым номером 59:01:0000000:1102 путем перераспределения его с землями или

1	2	3	4	5
				земельными участками, государственная собственность на которые не разграничена
55	Город Пермь, Орджоникидзевский район, ул. Чапаева (до пересечения с ул. Кизеловской и ул. Липовой)	территории общего пользования, предназначенные для образования земельных участков в целях размещения линейных объектов инженерной и транспортной инфраструктуры	2487	образование земельного участка возможно при условии прекращения прав пользования на земельный участок с кадастровым номером 59:01:0000000:1102 путем перераспределения его с землями или земельными участками, государственная собственность на которые не разграничена
56	Город Пермь, Орджоникидзевский район, ул. Еловая (до пересечения с ул. Липовой и ул. Новогодней)	территории общего пользования, предназначенные для образования земельных участков в целях размещения линейных объектов инженерной и транспортной инфраструктуры	2164	-
57	Город Пермь, Орджоникидзевский район, ул. Новогодняя (до пересечения с ул. Липовой и ул. Кизеловской)	территории общего пользования, предназначенные для образования земельных участков в целях размещения линейных объектов инженерной и транспортной инфраструктуры	2313	образование земельного участка возможно при условии прекращения прав пользования на земельный участок с кадастровым номером 59:01:0000000:1102 путем перераспределения его с землями или земельными участками, государственная собственность на которые не разграничена
58	Город Пермь, Орджоникидзевский район, ул. МОПра (до пересечения с ул. Липовой)	территории общего пользования, предназначенные для образования земельных участков в целях размещения линейных объектов инженерной и транспортной инфраструктуры	1388	-
59	Город Пермь, Орджоникидзевский район, ул. МОПра (до пересечения с ул. Липовой)	территории общего пользования, предназначенные для образования земельных участков в целях размещения линейных объектов инженерной и транспортной инфраструктуры	3534	-
60	Город Пермь, Орджоникидзевский район (до пересечения с ул. Липовой)	территории общего пользования, предназначенные для образования земельных участков в целях размещения линейных объектов инженерной и транспортной инфраструктуры	2723	-
61	Город Пермь, Орджоникидзевский район (до пересечения с ул. Чапаева)	территории общего пользования, предназначенные для образования земельных участков в целях размещения линейных объектов инженерной и транспортной инфраструктуры	658	-
62	Город Пермь, Орджоникидзевский район, ул. Чапаева (до пересечения с ул. Липовой)	территории общего пользования, предназначенные для образования земельных участков в целях размещения линейных объектов инженерной и транспортной инфраструктуры	7429	образование земельного участка возможно при условии прекращения прав пользования на земельный участок с кадастровым номером 59:01:0000000:1102 путем перераспределения его с землями или земельными участками, государственная собственность на которые не разграничена
63	Город Пермь, Орджоникидзевский район,	территории общего пользования, предназначенные	2478	-



1	2	3	4	5
	ул.Липовая (до пересечения с ул.Чапаева и ул.Еловой)	для образования земельных участков в целях размещения линейных объектов инженерной и транспортной инфраструктуры		
64	Город Пермь, Орджоникидзевский район (пересечение с ул.Липовой и ул.Еловой)	территории общего пользования, предназначенные для образования земельных участков в целях размещения линейных объектов инженерной и транспортной инфраструктуры	492	-
65	Город Пермь, Орджоникидзевский район, ул.Еловая (до пересечения с ул.Липовой и Еловским 1-м переулком)	территории общего пользования, предназначенные для образования земельных участков в целях размещения линейных объектов инженерной и транспортной инфраструктуры	3308	-
66	Город Пермь, Орджоникидзевский район, Еловский 1-й переулоч (до пересечения с ул.Чапаева и ул.Еловой)	территории общего пользования, предназначенные для образования земельных участков в целях размещения линейных объектов инженерной и транспортной инфраструктуры	966	-
67	Город Пермь, Орджоникидзевский район, ул.Липовая (до пересечения с ул.Новогодней и ул.Еловой)	территории общего пользования, предназначенные для образования земельных участков в целях размещения линейных объектов инженерной и транспортной инфраструктуры	1488	-
68	Город Пермь, Орджоникидзевский район (пересечение с ул.Новогодней и ул.Липовой)	территории общего пользования, предназначенные для образования земельных участков в целях размещения линейных объектов инженерной и транспортной инфраструктуры	291	-
69	Город Пермь, Орджоникидзевский район, ул.Новогодняя (до пересечения с ул.Липовой и Еловским 1-м переулком)	территории общего пользования, предназначенные для образования земельных участков в целях размещения линейных объектов инженерной и транспортной инфраструктуры	2714	-
70	Город Пермь, Орджоникидзевский район, (пересечение с ул.Еловой и Еловским 1-м переулком)	территории общего пользования, предназначенные для образования земельных участков в целях размещения линейных объектов инженерной и транспортной инфраструктуры	253	-
71	Город Пермь, Орджоникидзевский район, Еловский 1-й переулоч (до пересечения с ул.Новогодней и ул.Еловой)	территории общего пользования, предназначенные для образования земельных участков в целях размещения линейных объектов инженерной и транспортной инфраструктуры	1063	-
72	Город Пермь, Орджоникидзевский район (пересечение с ул.Новогодней и Еловским 1-м переулком)	территории общего пользования, предназначенные для образования земельных участков в целях размещения линейных объектов инженерной и транспортной инфраструктуры	340	-
73	Город Пермь, Орджоникидзевский район, ул.Липовая (до пересечения с ул.Новогодней и ул.Пархоменко)	территории общего пользования, предназначенные для образования земельных участков в целях размещения линейных объектов инженерной и транспортной инфраструктуры	979	-
74	Город Пермь, Орджоникидзевский район	территории общего пользования, предназначенные	2718	образование земельного участка возможно

1	2	3	4	5
	(пересечение ул.Липовой и ул.Пархоменко)	для образования земельных участков в целях размещения линейных объектов инженерной и транспортной инфраструктуры		при условии прекращения прав пользования на земельный участок с кадастровым номером 59:01:0000000:1102 путем перераспределения его с землями или земельными участками, государственная собственность на которые не разграничена
75	Город Пермь, Орджоникидзевский район, ул.Пархоменко (до пересечения с Еловским 1-м переулком)	территории общего пользования, предназначенные для образования земельных участков в целях размещения линейных объектов инженерной и транспортной инфраструктуры	2113	образование земельного участка возможно при условии прекращения прав пользования на земельный участок с кадастровым номером 59:01:0000000:1102 путем перераспределения его с землями или земельными участками, государственная собственность на которые не разграничена
76	Город Пермь, Орджоникидзевский район, Еловский 1-й переулок (до пересечения с ул.Новогодней и ул.Пархоменко)	территории общего пользования, предназначенные для образования земельных участков в целях размещения линейных объектов инженерной и транспортной инфраструктуры	1413	-
77	Город Пермь, Орджоникидзевский район (пересечение с Еловским 1-м переулком и ул.Пархоменко)	территории общего пользования, предназначенные для образования земельных участков в целях размещения линейных объектов инженерной и транспортной инфраструктуры	332	образование земельного участка возможно при условии прекращения прав пользования на земельный участок с кадастровым номером 59:01:0000000:1102 путем перераспределения его с землями или земельными участками, государственная собственность на которые не разграничена
78	Город Пермь, Орджоникидзевский район, ул.Липовая (до пересечения с ул.Пархоменко и ул.МОПРа)	территории общего пользования, предназначенные для образования земельных участков в целях размещения линейных объектов инженерной и транспортной инфраструктуры	2230	-
79	Город Пермь, Орджоникидзевский район (до пересечения с ул.Пархоменко)	территории общего пользования, предназначенные для образования земельных участков в целях размещения линейных объектов инженерной и транспортной инфраструктуры	1744	образование земельного участка возможно при условии прекращения прав пользования на земельный участок с кадастровым номером 59:01:0000000:1102 путем перераспределения его с землями или земельными участками, государственная собственность на которые не разграничена
80	Город Пермь, Орджоникидзевский район (пересечение с ул.МОПРа и ул.Липовой)	территории общего пользования, предназначенные для образования земельных участков в целях размещения линейных объектов инженерной и транспортной инфраструктуры	3775	-
81	Город Пермь, Орджоникидзевский район (до пересечения с Еловским 1-м переулком)	территории общего пользования, предназначенные для образования земельных участков в целях размещения линейных объектов инженерной и транспортной инфраструктуры	1959	-
82	Город Пермь, Орджоникидзевский район	территории общего пользования, предназначенные для образования земельных участков в целях размещения	906	-

1	2	3	4	5
		линейных объектов инженерной и транспортной инфраструктуры		
83	Город Пермь, Орджоникидзевский район	территории общего пользования, предназначенные для образования земельных участков в целях размещения линейных объектов инженерной и транспортной инфраструктуры	832	-
84	Город Пермь, Орджоникидзевский район, ул.Липовая (до пересечения с ул.МОПРа)	территории общего пользования, предназначенные для образования земельных участков в целях размещения линейных объектов инженерной и транспортной инфраструктуры	11364	-
85	Город Пермь, Орджоникидзевский район (пересечение ул.Транспортной и Еловского 2-го переулка)	территории общего пользования, предназначенные для образования земельных участков в целях размещения линейных объектов инженерной и транспортной инфраструктуры	4078	-
86	Город Пермь, Орджоникидзевский район (пересечение с ул.Чапаева)	территории общего пользования, предназначенные для образования земельных участков в целях размещения линейных объектов инженерной и транспортной инфраструктуры	419	-
87	Город Пермь, Орджоникидзевский район, Еловский 2-й переулок (до пересечения с ул.Чапаева)	территории общего пользования, предназначенные для образования земельных участков в целях размещения линейных объектов инженерной и транспортной инфраструктуры	1277	-
88	Город Пермь, Орджоникидзевский район, ул.Чапаева (до пересечения с Еловским 3-м переулком)	территории общего пользования, предназначенные для образования земельных участков в целях размещения линейных объектов инженерной и транспортной инфраструктуры	8178	образование земельного участка возможно при условии прекращения прав пользования на земельный участок с кадастровым номером 59:01:0000000:1102 путем перераспределения его с землями или земельными участками, государственная собственность на которые не разграничена
89	Город Пермь, Орджоникидзевский район, ул.Чапаева (до пересечения с переулками Еловским 1-м и Еловским 2-м)	территории общего пользования, предназначенные для образования земельных участков в целях размещения линейных объектов инженерной и транспортной инфраструктуры	3510	-
90	Город Пермь, Орджоникидзевский район, Еловский 2-й переулок (до пересечения с ул.Чапаева и ул.Еловой)	территории общего пользования, предназначенные для образования земельных участков в целях размещения линейных объектов инженерной и транспортной инфраструктуры	1376	-
91	Город Пермь, Орджоникидзевский район (пересечение ул.Еловой и Еловского 2-го переулка)	территории общего пользования, предназначенные для образования земельных участков в целях размещения линейных объектов инженерной и транспортной инфраструктуры	308	-
92	Город Пермь, Орджоникидзевский район, ул.Новогодняя (до пересечения с переулками Еловским 1-м и Еловским 2-м)	территории общего пользования, предназначенные для образования земельных участков в целях размещения линейных объектов инженерной и транспортной	3344	образование земельного участка возможно при условии прекращения прав пользования на земельный участок с кадастровым

1	2	3	4	5
		инфраструктуры		номером 59:01:0000000:1102 путем перераспределения его с землями или земельными участками, государственная собственность на которые не разграничена
93	Город Пермь, Орджоникидзевский район, Еловский 2-й переулок (до пересечения с ул.Еловой и ул.Новогодней)	территории общего пользования, предназначенные для образования земельных участков в целях размещения линейных объектов инженерной и транспортной инфраструктуры	1304	-
94	Город Пермь, Орджоникидзевский район (пересечение ул.Новогодней и Еловского 2-го переулка)	территории общего пользования, предназначенные для образования земельных участков в целях размещения линейных объектов инженерной и транспортной инфраструктуры	349	образование земельного участка возможно при условии прекращения прав пользования на земельный участок с кадастровым номером 59:01:0000000:1102 путем перераспределения его с землями или земельными участками, государственная собственность на которые не разграничена
95	Город Пермь, Орджоникидзевский район, ул.Пархоменко (до пересечения с переулками Еловским 1-м и Еловским 2-м)	территории общего пользования, предназначенные для образования земельных участков в целях размещения линейных объектов инженерной и транспортной инфраструктуры	3493	образование земельного участка возможно при условии прекращения прав пользования на земельный участок с кадастровым номером 59:01:0000000:1102 путем перераспределения его с землями или земельными участками, государственная собственность на которые не разграничена
96	Город Пермь, Орджоникидзевский район, Еловский 2-й переулок (до пересечения с ул.Новогодней и ул.Пархоменко)	территории общего пользования, предназначенные для образования земельных участков в целях размещения линейных объектов инженерной и транспортной инфраструктуры	1509	образование земельного участка возможно при условии прекращения прав пользования на земельный участок с кадастровым номером 59:01:0000000:1102 путем перераспределения его с землями или земельными участками, государственная собственность на которые не разграничена
97	Город Пермь, Орджоникидзевский район (пересечение Еловского 2-го переулка и ул.Пархоменко)	территории общего пользования, предназначенные для образования земельных участков в целях размещения линейных объектов инженерной и транспортной инфраструктуры	373	образование земельного участка возможно при условии прекращения прав пользования на земельный участок с кадастровым номером 59:01:0000000:1102 путем перераспределения его с землями или земельными участками, государственная собственность на которые не разграничена
98	Город Пермь, Орджоникидзевский район, Еловский 2-й переулок	территории общего пользования, предназначенные для образования земельных участков в целях размещения линейных объектов инженерной и транспортной инфраструктуры	3795	образование земельного участка возможно при условии прекращения прав пользования на земельный участок с кадастровым номером 59:01:0000000:1102 путем перераспределения его с землями или земельными участками, государственная собственность на которые не разграничена
99	Город Пермь, Орджоникидзевский район (до пересечения с переулками Еловским 2-м	территории общего пользования, предназначенные для образования земельных участков в целях размещения	4319	-

1	2	3	4	5
	и Еловским 3-м)	линейных объектов инженерной и транспортной инфраструктуры		
100	Город Пермь, Орджоникидзевский район, ул.Тракторная (до пересечения с ул.Планерной 2-й и Еловским 2-м переулком)	территории общего пользования, предназначенные для образования земельных участков в целях размещения линейных объектов инженерной и транспортной инфраструктуры	6981	образование земельного участка возможно при условии прекращения прав пользования на земельный участок с кадастровым номером 59:01:0000000:1102 путем перераспределения его с землями или земельными участками, государственная собственность на которые не разграничена
101	Город Пермь, Орджоникидзевский район, Еловский 3-й переулок (до пересечения с ул.Тракторной и ул.Чапаева)	территории общего пользования, предназначенные для образования земельных участков в целях размещения линейных объектов инженерной и транспортной инфраструктуры	1416	образование земельного участка возможно при условии прекращения прав пользования на земельный участок с кадастровым номером 59:01:0000000:1102 путем перераспределения его с землями или земельными участками, государственная собственность на которые не разграничена
102	Город Пермь, Орджоникидзевский район (пересечение ул.Чапаева и Еловского 3-го переулка)	территории общего пользования, предназначенные для образования земельных участков в целях размещения линейных объектов инженерной и транспортной инфраструктуры	426	образование земельного участка возможно при условии прекращения прав пользования на земельный участок с кадастровым номером 59:01:0000000:1102 путем перераспределения его с землями или земельными участками, государственная собственность на которые не разграничена
103	Город Пермь, Орджоникидзевский район, ул.Чапаева (до пересечения с Еловским 3-м переулком)	территории общего пользования, предназначенные для образования земельных участков в целях размещения линейных объектов инженерной и транспортной инфраструктуры	4590	-
104	Город Пермь, Орджоникидзевский район	территории общего пользования, предназначенные для образования земельных участков в целях размещения линейных объектов инженерной и транспортной инфраструктуры	223	-
105	Город Пермь, Орджоникидзевский район, ул.Еловая (до пересечения с переулками Еловским 2-м и Еловским 3-м)	территории общего пользования, предназначенные для образования земельных участков в целях размещения линейных объектов инженерной и транспортной инфраструктуры	3552	-
106	Город Пермь, Орджоникидзевский район, Еловский 3-й переулок (до пересечения с ул.Чапаева и ул.Еловой)	территории общего пользования, предназначенные для образования земельных участков в целях размещения линейных объектов инженерной и транспортной инфраструктуры	1484	образование земельного участка возможно при условии прекращения прав пользования на земельный участок с кадастровым номером 59:01:0000000:1102 путем перераспределения его с землями или земельными участками, государственная собственность на которые не разграничена
107	Город Пермь, Орджоникидзевский район (пересечение ул.Еловой и Еловского 3-го переулка)	территории общего пользования, предназначенные для образования земельных участков в целях размещения линейных объектов инженерной и транспортной	281	-



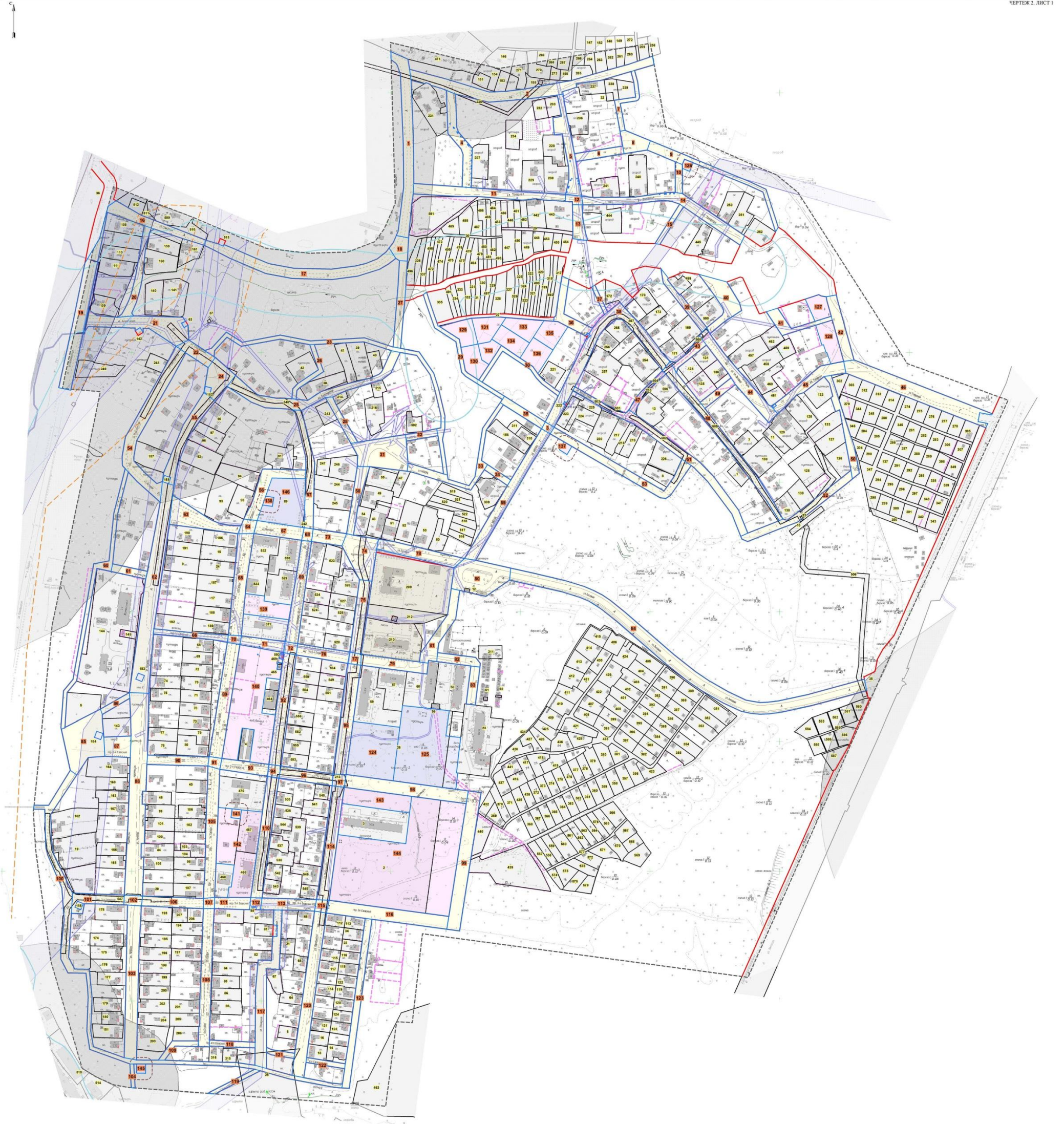
1	2	3	4	5
		инфраструктуры		
108	Город Пермь, Орджоникидзевский район, ул.Еловая (до пересечения с переулками Еловским 3-м и Еловским 4-м)	территории общего пользования, предназначенные для образования земельных участков в целях размещения линейных объектов инженерной и транспортной инфраструктуры	3545	-
109	Город Пермь, Орджоникидзевский район (до пересечения с Еловским 4-м переулком)	территории общего пользования, предназначенные для образования земельных участков в целях размещения линейных объектов инженерной и транспортной инфраструктуры	572	-
110	Город Пермь, Орджоникидзевский район, ул.Новогодняя (до пересечения с переулками Еловским 2-м и Еловским 3-м)	территории общего пользования, предназначенные для образования земельных участков в целях размещения линейных объектов инженерной и транспортной инфраструктуры	3358	образование земельного участка возможно при условии прекращения прав пользования на земельный участок с кадастровым номером 59:01:0000000:1102 путем перераспределения его с землями или земельными участками, государственная собственность на которые не разграничена
111	Город Пермь, Орджоникидзевский район, Еловский 3-й переулок (до пересечения с ул.Еловой и ул.Новогодней)	территории общего пользования, предназначенные для образования земельных участков в целях размещения линейных объектов инженерной и транспортной инфраструктуры	984	-
112	Город Пермь, Орджоникидзевский район (пересечение Еловского 3-го переулка и ул.Новогодней)	территории общего пользования, предназначенные для образования земельных участков в целях размещения линейных объектов инженерной и транспортной инфраструктуры	289	-
113	Город Пермь, Орджоникидзевский район, Еловский 3-й переулок (до пересечения с ул.Новогодней и ул.Пархоменко)	территории общего пользования, предназначенные для образования земельных участков в целях размещения линейных объектов инженерной и транспортной инфраструктуры	1487	-
114	Город Пермь, Орджоникидзевский район, ул.Пархоменко (до пересечения с переулками Еловским 2-м и Еловским 3-м)	территории общего пользования, предназначенные для образования земельных участков в целях размещения линейных объектов инженерной и транспортной инфраструктуры	3310	образование земельного участка возможно при условии прекращения прав пользования на земельный участок с кадастровым номером 59:01:0000000:1102 путем перераспределения его с землями или земельными участками, государственная собственность на которые не разграничена
115	Город Пермь, Орджоникидзевский район (пересечение Еловского 3-го переулка и ул.Пархоменко)	территории общего пользования, предназначенные для образования земельных участков в целях размещения линейных объектов инженерной и транспортной инфраструктуры	363	образование земельного участка возможно при условии прекращения прав пользования на земельный участок с кадастровым номером 59:01:0000000:1102 путем перераспределения его с землями или земельными участками, государственная собственность на которые не разграничена
116	Город Пермь, Орджоникидзевский район, Еловский 3-й переулок (до пересечения	территории общего пользования, предназначенные для образования земельных участков в целях размещения	3739	-

1	2	3	4	5
	с ул.Пархоменко)	линейных объектов инженерной и транспортной инфраструктуры		
117	Город Пермь, Орджоникидзевский район, ул.Планерная (до пересечения с Еловским 3-м переулком)	территории общего пользования, предназначенные для образования земельных участков в целях размещения линейных объектов инженерной и транспортной инфраструктуры	3882	образование земельного участка возможно путем перераспределения земельного участка с кадастровым номером 59:01:3810394:4, находящегося в муниципальной собственности, с землями или земельными участками, государственная собственность на которые не разграничена
118	Город Пермь, Орджоникидзевский район, Еловский 4-й переулоч (до пересечения с ул.Планерной и ул.Еловой)	территории общего пользования, предназначенные для образования земельных участков в целях размещения линейных объектов инженерной и транспортной инфраструктуры	646	-
119	Город Пермь, Орджоникидзевский район	территории общего пользования, предназначенные для образования земельных участков в целях размещения линейных объектов инженерной и транспортной инфраструктуры	480	образование земельного участка возможно путем перераспределения земельного участка с кадастровым номером 59:01:3810394:4, находящегося в муниципальной собственности, с землями или земельными участками, государственная собственность на которые не разграничена
120	Город Пермь, Орджоникидзевский район, ул.Пархоменко (до пересечения с переулками Еловским 3-м и Еловским 4-м)	территории общего пользования, предназначенные для образования земельных участков в целях размещения линейных объектов инженерной и транспортной инфраструктуры	4738	образование земельного участка возможно при условии прекращения прав пользования на земельный участок с кадастровым номером 59:01:0000000:1102 путем перераспределения его с земельным участком с кадастровым номером 59:01:3810394:4, находящимся в муниципальной собственности, и землями или земельными участками, государственная собственность на которые не разграничена
121	Город Пермь, Орджоникидзевский район, Еловский 4-й переулоч (до пересечения с ул.Планерной и ул.Пархоменко)	территории общего пользования, предназначенные для образования земельных участков в целях размещения линейных объектов инженерной и транспортной инфраструктуры	349	образование земельного участка возможно путем перераспределения земельного участка с кадастровым номером 59:01:3810394:4, находящегося, в муниципальной собственности с землями или земельными участками, государственная собственность на которые не разграничена
122	Город Пермь, Орджоникидзевский район, Еловский 4-й переулоч (до пересечения с ул.Планерной 2-й и ул.Пархоменко)	территории общего пользования, предназначенные для образования земельных участков в целях размещения линейных объектов инженерной и транспортной инфраструктуры	469	-
123	Город Пермь, Орджоникидзевский район, ул.Планерная 2-я (до пересечения с Еловским 3-м переулком)	территории общего пользования, предназначенные для образования земельных участков в целях размещения линейных объектов инженерной и транспортной инфраструктуры	2805	-

1	2	3	4	5
124	Город Пермь, Орджоникидзевский район	детские сады, иные объекты дошкольного воспитания	6024	образование земельного участка возможно при условии прекращения права пользования земельным участком завода «Главвторчермет» путем перераспределения его с землями или земельными участками, государственная собственность на которые не разграничена
125	Город Пермь, Орджоникидзевский район	общеобразовательные учреждения в отдельно стоящих объектах капитального строительства (школы, гимназии, прочие)	10392	образование земельного участка возможно при условии прекращения права пользования земельным участком завода «Главвторчермет» путем перераспределения его с землями или земельными участками, государственная собственность на которые не разграничена
126	Город Пермь, Орджоникидзевский район	ТП	201	-
127	Город Пермь, Орджоникидзевский район	индивидуальное жилищное строительство	1047	-
128	Город Пермь, Орджоникидзевский район	индивидуальное жилищное строительство	1548	-
129	Город Пермь, Орджоникидзевский район	индивидуальное жилищное строительство	1406	для предоставления многодетным семьям
130	Город Пермь, Орджоникидзевский район	индивидуальное жилищное строительство	1401	для предоставления многодетным семьям
131	Город Пермь, Орджоникидзевский район	индивидуальное жилищное строительство	1402	для предоставления многодетным семьям
132	Город Пермь, Орджоникидзевский район	индивидуальное жилищное строительство	793	-
133	Город Пермь, Орджоникидзевский район	индивидуальное жилищное строительство	1402	для предоставления многодетным семьям
134	Город Пермь, Орджоникидзевский район	индивидуальное жилищное строительство	1407	для предоставления многодетным семьям
135	Город Пермь, Орджоникидзевский район	индивидуальное жилищное строительство	1401	для предоставления многодетным семьям
136	Город Пермь, Орджоникидзевский район	индивидуальное жилищное строительство	1401	для предоставления многодетным семьям
137	Город Пермь, Орджоникидзевский район	ТП	201	-
138	Город Пермь, Орджоникидзевский район	ТП	199	образование земельного участка возможно при условии прекращения прав пользования на земельный участок с кадастровым номером 59:01:3812825:1 путем перераспределения его с землями или земельными участками, государственная собственность на которые не разграничена
139	Город Пермь, Орджоникидзевский район	блокированные многоквартирные и односемейные жилые дома	1910	-
140	Город Пермь, Орджоникидзевский район	многоквартирные жилые дома	10200	-
141	Город Пермь, Орджоникидзевский район	ТП	202	-
142	Город Пермь, Орджоникидзевский район	блокированные многоквартирные и односемейные жилые дома	6945	образование земельного участка возможно при условии прекращения прав пользования

1	2	3	4	5
				на земельные участки с кадастровыми номерами 59:01:3810187:10, 59:01:3810187:11 путем перераспределения их с землями или земельными участками, государственная собственность на которые не разграничена
143	Город Пермь, Орджоникидзевский район	многоквартирные жилые дома	2677	образование земельного участка возможно при условии прекращения права пользования земельным участком завода «Главторчермет», путем перераспределения его с землями или земельными участками, государственная собственность на которые не разграничена
144	Город Пермь, Орджоникидзевский район	многоквартирные жилые дома	25344	образование земельного участка возможно при условии прекращения права пользования земельным участком завода «Главторчермет», путем перераспределения его с землями или земельными участками, государственная собственность на которые не разграничена
145	Город Пермь, Орджоникидзевский район	ТП	202	-
146	Город Пермь, Орджоникидзевский район	территории общего пользования - скверы, бульвары	4262	образование земельного участка возможно при условии прекращения прав пользования на земельный участок с кадастровым номером 59:01:3812825:1 путем перераспределения его с землями или земельными участками, государственная собственность на которые не разграничена





- УСЛОВНЫЕ ОБОЗНАЧЕНИЯ**
- ГРАНИЦЫ ПОДЛЕЖАЩИЕ УТВЕРЖДЕНИЮ**
- Границы образуемых и измененных земельных участков
  - Границы земельных участков для размещения объектов капитального строительства (федерального, регионального или местного значения)
  - Планы для размещения линейных объектов транспортной и инженерной инфраструктуры
  - Планы для предоставления физических и юридических лицам для строительства
  - Условный номер образуемого или измененного земельного участка
- ПРОЧИЕ ГРАНИЦЫ**
- Границы планировочного района
  - Красные линии
  - Границы существующих земельных участков
  - Границы земельных участков
  - Условный номер существующего земельного участка на плане местности
  - Границы земельных участков, образованных в соответствии с утвержденной схемой размещения земельных участков или земельных участков на кадастровом плане территории
- ЗОНЫ С ОСОБЫМИ УСЛОВИЯМИ ИСПОЛЬЗОВАНИЯ ТЕРРИТОРИИ**  
(определены Правилами землепользования и застройки города Перми, утвержденными решением Пермской городской Думы №143 от 26.06.2007 г., "Об утверждении Правил землепользования и застройки города Перми", ст. 50, 51, 51.1, 51.2)
- зона ИЭИ
  - зона деловой активности по условиям содержания образовательных учреждений
  - санитарно-защитная зона промышленных и иных объектов
  - санитарно-защитная зона жилых домов
  - зона культурно-рекреационного назначения
  - прибрежная защитная зона, совмещенная с водозащитной зоной - 50 метров от уреза воды рек, ручьев и озер
- ЗОНЫ С ОСОБЫМИ УСЛОВИЯМИ ИСПОЛЬЗОВАНИЯ ТЕРРИТОРИИ**  
(в соответствии со сведениями ГКУ)
- зона ИЭИ
- ЗОНЫ С ОСОБЫМИ УСЛОВИЯМИ ИСПОЛЬЗОВАНИЯ ТЕРРИТОРИИ**  
(условия проекта)
- зона ИЭИ





- УСЛОВНЫЕ ОБОЗНАЧЕНИЯ**  
**ПОНЯТИЕ ПОДЛЕЖАЩЕ УТВЕРЖДЕНИЮ**
- границы образуемых и изменяемых земельных участков
  - территории, предназначенные для размещения объектов капитального строительства федерального, регионального или местного значения
  - территории, предназначенные для размещения объектов промышленности и инженерной инфраструктуры
  - территории, предназначенные для размещения объектов в прибрежной зоне для строительства
  - территории, предназначенные для строительства объектов капитального строительства
  - границы образуемых или изменяемых земельных участков
- ПОНЯТИЕ ИСПОЛНЕНИЕ**
- границы существующих районов
  - границы земель
  - линии отступа (реконструкцией) от красных линий, в том числе совпадающих с границами земель
  - линии отступа от существующих объектов доступа
  - границы существующих земельных участков
  - границы земельных, земельных участков
  - границы образуемых или изменяемых земельных участков
  - границы земельных участков, образуемых и изменяемых
  - территории, предназначенные для размещения объектов капитального строительства
  - территории, предназначенные для размещения объектов капитального строительства



### Экспликация образуемых и изменяемых земельных участков (в том числе в части СТН часть Д5) (фрагмент 3)

Условный номер участка	Местоположение земельного участка (адрес земельного участка)	Вид разрешенного использования земельного участка (цель формирования земельного участка)	Площадь земельного участка, кв.м	Примечание
1	2	3	4	5
1	Город Пермь, Мотовилихинский район, ул.Переездная (до пересечения с ул.Соликамской)	территории общего пользования, предназначенные для образования земельных участков в целях размещения линейных объектов инженерной и транспортной инфраструктуры	521	-
2	Город Пермь, Мотовилихинский район, ул.Соликамская (до пересечения с ул.Гашкова и ул.Переездной)	территории общего пользования, предназначенные для образования земельных участков в целях размещения линейных объектов инженерной и транспортной инфраструктуры	880	-
3	Город Пермь, Мотовилихинский район (пересечение ул.Гашкова, ул.Соликамской и ул.Переездной)	территории общего пользования, предназначенные для образования земельных участков в целях размещения линейных объектов инженерной и транспортной инфраструктуры	1165	образование земельного участка возможно путем перераспределения земельного участка с кадастровым номером 59:01:0000000:77755, находящегося в муниципальной собственности, с землями или земельными участками, государственная собственность на которые не разграничена
4	Город Пермь, Мотовилихинский район, ул.Гашкова (до пересечения с ул.Соликамской)	территории общего пользования, предназначенные для образования земельных участков в целях размещения линейных объектов инженерной и транспортной инфраструктуры	5028	образование земельного участка возможно путем перераспределения земельного участка с кадастровым номером 59:01:0000000:77755, находящегося в муниципальной собственности, с землями или земельными участками, государственная собственность на которые не разграничена
5	Город Пермь, Мотовилихинский район	территории общего пользования, предназначенные для образования земельных участков в целях размещения линейных объектов инженерной и транспортной инфраструктуры	832	-
6	Город Пермь, Мотовилихинский район, ул.Соликамская (до пересечения с ул.Гашкова и ул.Переездной)	территории общего пользования, предназначенные для образования земельных участков в целях размещения линейных объектов инженерной и транспортной инфраструктуры	7910	образование земельного участка возможно путем перераспределения земельного участка с кадастровым номером 59:01:0000000:77755, находящегося в муниципальной собственности, с землями или земельными участками, государственная собственность на которые не разграничена
7	Город Пермь, Мотовилихинский район, ул.Гашкова (до пересечения с ул.Баранчинской 2-й)	территории общего пользования, предназначенные для образования земельных участков в целях размещения линейных объектов инженерной и транспортной инфраструктуры	13115	образование земельного участка возможно путем перераспределения земельного участка с кадастровым номером 59:01:0000000:77755, находящегося в муниципальной собственности, с землями или земельными участками, государственная собственность

1	2	3	4	5
				на которые не разграничена
8	Город Пермь, Мотовилихинский, ул.Баранчинская 2-я	территории общего пользования, предназначенные для образования земельных участков в целях размещения линейных объектов инженерной и транспортной инфраструктуры	157	-
9	Город Пермь, Мотовилихинский район, ул.Гашкова (до пересечения с ул.Ивана Франко)	территории общего пользования, предназначенные для образования земельных участков в целях размещения линейных объектов инженерной и транспортной инфраструктуры	4101	-
10	Город Пермь, Мотовилихинский район (до пересечения с ул.Гашкова)	территории общего пользования, предназначенные для образования земельных участков в целях размещения линейных объектов инженерной и транспортной инфраструктуры	16372	образование земельного участка возможно путем перераспределения земельных участков с кадастровыми номерами 59:01:0000000:77028, 59:01:3919168:12, 59:01:3919147:3, находящихся в муниципальной собственности, с землями или земельными участками, государственная собственность на которые не разграничена
11	Город Пермь, Мотовилихинский район, ул.Гашкова (до пересечения с ул.Баранчинской 2-й)	территории общего пользования, предназначенные для образования земельных участков в целях размещения линейных объектов инженерной и транспортной инфраструктуры	4401	образование земельного участка возможно путем перераспределения земельного участка с кадастровым номером 59:01:3911610:5, находящегося в муниципальной собственности, с землями или земельными участками, государственная собственность на которые не разграничена
12	Город Пермь, Мотовилихинский район (до пересечения с ул.Баранчинской и ул.Баранчинской 2-й)	территории общего пользования, предназначенные для образования земельных участков в целях размещения линейных объектов инженерной и транспортной инфраструктуры	2680	образование земельного участка возможно при условии прекращения прав пользования на земельные участки с кадастровыми номерами 59:01:0000000:79699, 59:01:0000000:79643 путем перераспределения их с землями или земельными участками, государственная собственность на которые не разграничена
13	Город Пермь, Мотовилихинский район, ул.Баранчинская (по пересечения с ул.Гашкова)	территории общего пользования, предназначенные для образования земельных участков в целях размещения линейных объектов инженерной и транспортной инфраструктуры	2274	-
14	Город Пермь, Мотовилихинский район (до пересечения с ул.Гашкова)	территории общего пользования, предназначенные для образования земельных участков в целях размещения линейных объектов инженерной и транспортной инфраструктуры	4733	образование земельного участка возможно путем перераспределения земельных участков с кадастровыми номерами 59:01:0000000:77028, 59:01:3911610:5, 59:01:3911611:4, находящихся в муниципальной собственности, с землями или земельными участками, государственная собственность на которые не разграничена

1	2	3	4	5
15	Город Пермь, Мотовилихинский район (до пересечения с ул.Ивдельской)	территории общего пользования, предназначенные для образования земельных участков в целях размещения линейных объектов инженерной и транспортной инфраструктуры	1365	-
16	Город Пермь, Мотовилихинский район, ул.Ивдельская	территории общего пользования, предназначенные для образования земельных участков в целях размещения линейных объектов инженерной и транспортной инфраструктуры	4562	-
17	Город Пермь, Мотовилихинский район (до пересечения с ул.Ивдельской)	территории общего пользования, предназначенные для образования земельных участков в целях размещения линейных объектов инженерной и транспортной инфраструктуры	3605	-
18	Город Пермь, Мотовилихинский район, ул.Ивдельская	территории общего пользования, предназначенные для образования земельных участков в целях размещения линейных объектов инженерной и транспортной инфраструктуры	2167	образование земельного участка возможно при условии прекращения прав пользования на земельные участки с кадастровыми номерами 59:01:3911612:12, 59:01:3911612:28 путем перераспределения их с землями или земельными участками, государственная собственность на которые не разграничена
19	Город Пермь, Мотовилихинский район (до пересечения с ул.Ивдельской и ул.Ивана Франко)	территории общего пользования, предназначенные для образования земельных участков в целях размещения линейных объектов инженерной и транспортной инфраструктуры	1707	-
20	Город Пермь, Мотовилихинский район, ул.Ивдельская	территории общего пользования, предназначенные для образования земельных участков в целях размещения линейных объектов инженерной и транспортной инфраструктуры	3451	-
21	Город Пермь, Мотовилихинский район, ул.Гашкова (до пересечения с ул.Ивдельской и ул.Ивана Франко)	территории общего пользования, предназначенные для образования земельных участков в целях размещения линейных объектов инженерной и транспортной инфраструктуры	11176	образование земельного участка возможно при условии прекращения права пользования на земельный участок с кадастровым номером 59:01:3911610:6 путем перераспределения его с земельными участками с кадастровыми номерами 59:01:3911610:5, 59:01:3911611:4, находящимися в муниципальной собственности, и землями или земельными участками, государственная собственность на которые не разграничена
22	Город Пермь, Мотовилихинский район, ул.Инъвенская (до пересечения с ул.Гашкова)	территории общего пользования, предназначенные для образования земельных участков в целях размещения линейных объектов инженерной и транспортной инфраструктуры	987	-
23	Город Пермь, Мотовилихинский район (до пересечения с ул.Гашкова)	территории общего пользования, предназначенные для образования земельных участков в целях размещения	521	-

1	2	3	4	5
		линейных объектов инженерной и транспортной инфраструктуры		
24	Город Пермь, Мотовилихинский район (до пересечения с ул.Инъвенской)	территории общего пользования, предназначенные для образования земельных участков в целях размещения линейных объектов инженерной и транспортной инфраструктуры	3427	-
25	Город Пермь, Мотовилихинский район, ул.Ивана Франко (до пересечения с ул.Гашкова и ул.Целинной)	территории общего пользования, предназначенные для образования земельных участков в целях размещения линейных объектов инженерной и транспортной инфраструктуры	13682	образование земельного участка возможно при условии прекращения прав пользования на земельные участки с кадастровыми номерами 59:01:3911612:17, 59:01:3911612:8, 59:01:3911616:24 путем перераспределения их с землями или земельными участками, государственная собственность на которые не разграничена
26	Город Пермь, Мотовилихинский район (до пересечения с ул.Гашкова)	территории общего пользования, предназначенные для образования земельных участков в целях размещения линейных объектов инженерной и транспортной инфраструктуры	1939	образование земельного участка возможно при условии прекращения права пользования на земельный участок с кадастровым номером 59:01:3911616:33 путем перераспределения его с землями или земельными участками, государственная собственность на которые не разграничена
27	Город Пермь, Мотовилихинский район	территории общего пользования, предназначенные для образования земельных участков в целях размещения линейных объектов инженерной и транспортной инфраструктуры	1619	-
28	Город Пермь, Мотовилихинский район	территории общего пользования, предназначенные для образования земельных участков в целях размещения линейных объектов инженерной и транспортной инфраструктуры	5219	-
29	Город Пермь, Мотовилихинский район	территории общего пользования, предназначенные для образования земельных участков в целях размещения линейных объектов инженерной и транспортной инфраструктуры	2548	-
30	Город Пермь, Мотовилихинский район	территории общего пользования, предназначенные для образования земельных участков в целях размещения линейных объектов инженерной и транспортной инфраструктуры	827	образование земельного участка возможно путем перераспределения земельных участков с кадастровыми номерами 59:01:3911568:1, 59:01:3911588:14, находящихся в муниципальной собственности, с землями или земельными участками, государственная собственность на которые не разграничена
31	Город Пермь, Мотовилихинский район	территории общего пользования, предназначенные для образования земельных участков в целях размещения линейных объектов инженерной и транспортной	218	-

1	2	3	4	5
		инфраструктуры		
32	Город Пермь, Мотовилихинский район	территории общего пользования, предназначенные для образования земельных участков в целях размещения линейных объектов инженерной и транспортной инфраструктуры	350	-
33	Город Пермь, Мотовилихинский район	территории общего пользования, предназначенные для образования земельных участков в целях размещения линейных объектов инженерной и транспортной инфраструктуры	4156	-
34	Город Пермь, Мотовилихинский район, ул.Сигаева (до пересечения с ул.Крайней)	территории общего пользования, предназначенные для образования земельных участков в целях размещения линейных объектов инженерной и транспортной инфраструктуры	1911	образование земельного участка возможно путем перераспределения земельного участка с кадастровым номером 59:01:3911567:17, находящегося в муниципальной собственности, с землями или земельными участками, государственная собственность на которые не разграничена
35	Город Пермь, Мотовилихинский район, ул.Сигаева	территории общего пользования, предназначенные для образования земельных участков в целях размещения линейных объектов инженерной и транспортной инфраструктуры	1699	образование земельного участка возможно при условии прекращения права пользования на земельный участок с кадастровым номером 59:01:3911588:2270 путем перераспределения его с землями или земельными участками, государственная собственность на которые не разграничена
36	Город Пермь, Мотовилихинский район, ул.Крайняя (до пересечения с ул.Сигаева)	территории общего пользования, предназначенные для образования земельных участков в целях размещения линейных объектов инженерной и транспортной инфраструктуры	1087	образование земельного участка возможно путем перераспределения земельных участков с кадастровыми номерами 59:01:3911567:32, 59:01:3911567:33, находящихся в муниципальной собственности, с землями или земельными участками, государственная собственность на которые не разграничена
37	Город Пермь, Мотовилихинский район, ул.Крайняя (до пересечения с ул.Сигаева)	территории общего пользования, предназначенные для образования земельных участков в целях размещения линейных объектов инженерной и транспортной инфраструктуры	1195	образование земельного участка возможно путем перераспределения земельного участка с кадастровым номером 59:01:3911567:33, находящегося в муниципальной собственности, с землями или земельными участками, государственная собственность на которые не разграничена
38	Город Пермь, Мотовилихинский район, ул.Сигаева (до пересечения с ул.Крайней)	территории общего пользования, предназначенные для образования земельных участков в целях размещения линейных объектов инженерной и транспортной инфраструктуры	5994	образование земельного участка возможно при условии прекращения прав пользования на земельные участки с кадастровыми номерами 59:01:3911588:2270, 59:01:3911588:1759, 59:01:0000000:77622 путем перераспределения их с земельным

1	2	3	4	5
				участком с кадастровым номером 59:01:0000000:78754, находящимся в муниципальной собственности, и землями или земельными участками, государственная собственность на которые не разграничена
39	Город Пермь, Мотовилихинский район (до пересечения с ул.Сигаева)	территории общего пользования, предназначенные для образования земельных участков в целях размещения линейных объектов инженерной и транспортной инфраструктуры	1251	-
40	Город Пермь, Мотовилихинский район, ул.Сигаева	территории общего пользования, предназначенные для образования земельных участков в целях размещения линейных объектов инженерной и транспортной инфраструктуры	2606	образование земельного участка возможно при условии прекращения права пользования на земельный участок с кадастровым номером 59:01:3911588:1759 путем перераспределения его с земельным участком с кадастровым номером 59:01:0000000:78754, находящимся в муниципальной собственности, и землями или земельными участками, государственная собственность на которые не разграничена
41	Город Пермь, Мотовилихинский район (до пересечения с ул.Омской)	территории общего пользования, предназначенные для образования земельных участков в целях размещения линейных объектов инженерной и транспортной инфраструктуры	1497	образование земельного участка возможно путем перераспределения земельного участка с кадастровым номером 59:01:3911563:1, находящегося в муниципальной собственности, с землями или земельными участками, государственная собственность на которые не разграничена
42	Город Пермь, Мотовилихинский район, ул.Омская	территории общего пользования, предназначенные для образования земельных участков в целях размещения линейных объектов инженерной и транспортной инфраструктуры	1030	-
43	Город Пермь, Мотовилихинский район, ул.Омская	территории общего пользования, предназначенные для образования земельных участков в целях размещения линейных объектов инженерной и транспортной инфраструктуры	3972	образование земельного участка возможно при условии прекращения прав пользования на земельный участок с кадастровым номером 59:01:0000000:78192 путем перераспределения его с землями или земельными участками, государственная собственность на которые не разграничена
44	Город Пермь, Мотовилихинский район (до пересечения с ул.Гашкова)	территории общего пользования, предназначенные для образования земельных участков в целях размещения линейных объектов инженерной и транспортной инфраструктуры	9793	образование земельного участка возможно при условии прекращения права пользования на земельный участок с кадастровым номером 59:01:0000000:75512 путем перераспределения его с земельным участком с кадастровым номером 59:01:0000000:78754, находящимся в муниципальной собственности, и землями или земельными



1	2	3	4	5
				участками, государственная собственность на которые не разграничена
45	Город Пермь, Мотовилихинский район	территории общего пользования, предназначенные для образования земельных участков в целях размещения линейных объектов инженерной и транспортной инфраструктуры	1917	образование земельного участка возможно при условии прекращения прав пользования на земельный участок с кадастровым номером 59:01:0000000:75512 путем перераспределения его с землями или земельными участками, государственная собственность на которые не разграничена
46	Город Пермь, Мотовилихинский район	территории общего пользования, предназначенные для образования земельных участков в целях размещения линейных объектов инженерной и транспортной инфраструктуры	1722	-
47	Город Пермь, Мотовилихинский район, ул.Красноуральская	территории общего пользования, предназначенные для образования земельных участков в целях размещения линейных объектов инженерной и транспортной инфраструктуры	2737	-
48	Город Пермь, Мотовилихинский район (до пересечения с ул.Красноуральской)	территории общего пользования, предназначенные для образования земельных участков в целях размещения линейных объектов инженерной и транспортной инфраструктуры	3899	-
49	Город Пермь, Мотовилихинский район (до пересечения с ул.Гашкова)	территории общего пользования, предназначенные для образования земельных участков в целях размещения линейных объектов инженерной и транспортной инфраструктуры	2635	-
50	Город Пермь, Мотовилихинский район, ул.Гашкова	территории общего пользования, предназначенные для образования земельных участков в целях размещения линейных объектов инженерной и транспортной инфраструктуры	11309	образование земельного участка возможно при условии прекращения прав пользования на земельные участки с кадастровыми номерами 59:01:3911579:559, 59:01:3911579:558 путем перераспределения их с землями или земельными участками, государственная собственность на которые не разграничена
51	Город Пермь, Мотовилихинский район (до пересечения с ул.Гашкова)	территории общего пользования, предназначенные для образования земельных участков в целях размещения линейных объектов инженерной и транспортной инфраструктуры	832	-
52	Город Пермь, Мотовилихинский район (до пересечения с ул.Целинной)	территории общего пользования, предназначенные для образования земельных участков в целях размещения линейных объектов инженерной и транспортной инфраструктуры	7671	-
53	Город Пермь, Мотовилихинский район, ул.Гашкова	территории общего пользования, предназначенные для образования земельных участков в целях размещения линейных объектов инженерной и транспортной	4800	-

1	2	3	4	5
		инфраструктуры		
54	Город Пермь, Мотовилихинский район	территории общего пользования, предназначенные для образования земельных участков в целях размещения линейных объектов инженерной и транспортной инфраструктуры	2114	-
55	Город Пермь, Мотовилихинский район	территории общего пользования, предназначенные для образования земельных участков в целях размещения линейных объектов инженерной и транспортной инфраструктуры	1209	-
56	Город Пермь, Мотовилихинский район	территории общего пользования, предназначенные для образования земельных участков в целях размещения линейных объектов инженерной и транспортной инфраструктуры	1923	-
57	Город Пермь, Мотовилихинский район	территории общего пользования, предназначенные для образования земельных участков в целях размещения линейных объектов инженерной и транспортной инфраструктуры	1181	-
58	Город Пермь, Мотовилихинский район, ул.Гашкова	территории общего пользования, предназначенные для образования земельных участков в целях размещения линейных объектов инженерной и транспортной инфраструктуры	19886	образование земельного участка возможно при условии прекращения прав пользования на земельный участок с кадастровым номером 59:01:3911616:22 путем перераспределения его с землями или земельными участками, государственная собственность на которые не разграничена
59	Город Пермь, Мотовилихинский район	территории общего пользования, предназначенные для образования земельных участков в целях размещения линейных объектов инженерной и транспортной инфраструктуры	2674	-
60	Город Пермь, Мотовилихинский район (до пересечения с ул.Гашкова)	территории общего пользования, предназначенные для образования земельных участков в целях размещения линейных объектов инженерной и транспортной инфраструктуры	5577	-
61	Город Пермь, Мотовилихинский район	территории общего пользования, предназначенные для образования земельных участков в целях размещения линейных объектов инженерной и транспортной инфраструктуры	3305	-
62	Город Пермь, Мотовилихинский район, ул.Бекетова (до пересечения с ул.Целинной)	территории общего пользования, предназначенные для образования земельных участков в целях размещения линейных объектов инженерной и транспортной инфраструктуры	4101	-
63	Город Пермь, Мотовилихинский район (до пересечения с ул.Бекетова и ул.Евгения Пермяка)	территории общего пользования, предназначенные для образования земельных участков в целях размещения линейных объектов инженерной и транспортной инфраструктуры	3108	-

1	2	3	4	5
64	Город Пермь, Мотовилихинский район, ул.Евгения Пермяка (до пересечения с ул.Целинной)	территории общего пользования, предназначенные для образования земельных участков в целях размещения линейных объектов инженерной транспортной инфраструктуры	10796	-
65	Город Пермь, Мотовилихинский район, ул.Тюменская (до пересечения с ул.Омской и ул.Сигаева)	территории общего пользования, предназначенные для образования земельных участков в целях размещения линейных объектов инженерной и транспортной инфраструктуры	1087	-
66	Город Пермь, Мотовилихинский район, ул.Гашкова (до пересечения с ул.Омской и ул.Сигаева)	территории общего пользования, предназначенные для образования земельных участков в целях размещения линейных объектов инженерной и транспортной инфраструктуры	2152	образование земельного участка возможно при условии прекращения прав пользования на земельный участок с кадастровым номером 59:01:0000000:78192 путем перераспределения его с землями или земельными участками, государственная собственность на которые не разграничена
67	Город Пермь, Мотовилихинский район, ул.Сигаева (до пересечения с ул.Красноуральской)	территории общего пользования, предназначенные для образования земельных участков в целях размещения линейных объектов инженерной и транспортной инфраструктуры	6597	образование земельного участка возможно при условии прекращения права пользования на земельный участок с кадастровым номером 59:01:0000000:75512 путем перераспределения его с земельным участком с кадастровым номером 59:01:0000000:78754, находящимся в муниципальной собственности, и землями или земельными участками, государственная собственность на которые не разграничена
68	Город Пермь, Мотовилихинский район	территории общего пользования, предназначенные для образования земельных участков в целях размещения линейных объектов инженерной и транспортной инфраструктуры	6821	образование земельного участка возможно при условии прекращения права пользования на земельный участок с кадастровым номером 59:01:0000000:47108 путем перераспределения его с земельным участком с кадастровым номером 59:01:0000000:1223, находящимся в муниципальной собственности, и землями или земельными участками, государственная собственность на которые не разграничена
69	Город Пермь, Мотовилихинский район, ул.Гашкова	территории общего пользования - скверы, бульвары	3279	-
70	Город Пермь, Мотовилихинский район, ул.Гашкова, ул.Иньвенская	территории общего пользования - скверы, бульвары	4852	образование земельного участка возможно при условии прекращения прав пользования на земельный участок с кадастровым номером 59:01:3911610:6 путем перераспределения его с землями или земельными участками, государственная собственность на которые не разграничена



1	2	3	4	5
71	Город Пермь, Мотовилихинский район	территории общего пользования - скверы, бульвары	5886	-
72	Город Пермь, Мотовилихинский район	территории общего пользования - скверы, бульвары	3067	-
73	Город Пермь, Мотовилихинский район	территории общего пользования - скверы, бульвары	7040	образование земельного участка возможно при условии смены границ зон ТОП-1 и Ц-2
74	Город Пермь, Мотовилихинский район, ул.Евгения Пермяка	общеобразовательные учреждения в отдельно стоящих объектах капитального строительства (школы, гимназии, прочие)	13503	
75	Город Пермь, Мотовилихинский район, ул.Ивдельская	ТП	205	-
76	Город Пермь, Мотовилихинский район, ул.Баранчинская 2-я	ТП	249	-
77	Город Пермь, Мотовилихинский район, ул.Ивана Франко,49	многоквартирные жилые дома	14416	образование земельного участка возможно при условии прекращения прав пользования на земельные участки с кадастровыми номерами 59:01:3911612:12, 59:01:3911612:28 путем перераспределения их с землями или земельными участками, государственная собственность на которые не разграничена; при условии смены зоны ЦС-2 на Ж-1
78	Город Пермь, Мотовилихинский район, ул.Сигаева	объекты религиозного назначения	220	-
79	Город Пермь, Мотовилихинский район, ул.Сигаева,10	многоквартирные жилые дома	4539	образование земельного участка возможно путем раздела земельного участка с кадастровым номером 59:01:3911588:18
80	Город Пермь, Мотовилихинский район, ул.Гашкова	канализационные очистные сооружения	3812	образование земельного участка возможно при условии смены зоны Ж-1 на С-1
81	Город Пермь, Мотовилихинский район, ул. Сигаева,4а	многоквартирные жилые дома	9849	образование земельного участка возможно путем раздела земельного участка с кадастровым номером 59:01:3911588:18
82	Город Пермь, Мотовилихинский район, ул.Евгения Пермяка	детские сады, иные объекты дошкольного воспитания	9940	образование земельного участка возможно при условии прекращения права пользования на земельный участок с кадастровым номером 59:01:3919167:73 путем перераспределения его с землями или земельными участками, государственная собственность на которые не разграничена





- УСЛОВНЫЕ ОБОЗНАЧЕНИЯ**  
**ПЕРИМЕТР ОБЪЕКТОВ: УТИЛИТИЗМ**  
 Границы объектов и земельных, земельных участков  
 - граница земельного участка для размещения объектов капитального строительства федерального, регионального или местного значения  
 - граница для размещения объектов, объектов транспортной и инженерной инфраструктуры  
 - граница для размещения объектов и в границах объектов для строительства  
 - граница земельного участка для строительства объектов капитального строительства  
 - граница земельного участка для размещения объектов капитального строительства
- ПЕРИМЕТР ЗОН**  
 - граница санитарно-защитной зоны  
 - граница санитарно-защитной зоны  
 - граница санитарно-защитной зоны  
 - граница санитарно-защитной зоны  
 - граница санитарно-защитной зоны
- ГРАНИЦЫ ЗОН С ОСОБЫМИ УСЛОВИЯМИ ИСПОЛЬЗОВАНИЯ ТЕРРИТОРИИ**  
 - граница санитарно-защитной зоны и санитарно-защитной зоны  
 - граница санитарно-защитной зоны и санитарно-защитной зоны  
 - граница санитарно-защитной зоны и санитарно-защитной зоны  
 - граница санитарно-защитной зоны и санитарно-защитной зоны  
 - граница санитарно-защитной зоны и санитарно-защитной зоны
- ГРАНИЦЫ ЗОН С ОСОБЫМИ УСЛОВИЯМИ ИСПОЛЬЗОВАНИЯ ТЕРРИТОРИИ**  
 - граница санитарно-защитной зоны и санитарно-защитной зоны  
 - граница санитарно-защитной зоны и санитарно-защитной зоны  
 - граница санитарно-защитной зоны и санитарно-защитной зоны  
 - граница санитарно-защитной зоны и санитарно-защитной зоны  
 - граница санитарно-защитной зоны и санитарно-защитной зоны










СХЕМА РАСПОЛОЖЕНИЯ ЛИСТОВ




- УСЛОВНЫЕ ОБОЗНАЧЕНИЯ**  
**ГРАНИЦЫ, РЕШЕНИЯ ИЛИ УТВЕРЖДЕНИЯ**
- границы образуемых или изменяемых земельных участков, предназначенных для размещения объектов капитального строительства в границах территории, расположенных для размещения объектов капитального строительства
  - границы образуемых или изменяемых земельных участков, предназначенных для размещения объектов капитального строительства
  - границы образуемых или изменяемых земельных участков, предназначенных для размещения объектов капитального строительства
  - границы образуемых или изменяемых земельных участков, предназначенных для размещения объектов капитального строительства
  - границы образуемых или изменяемых земельных участков, предназначенных для размещения объектов капитального строительства
  - земельный участок, образуемый или изменяемый
- ДРУГОЕ ПОКАЗАНИЕ**
- границы существующих земельных участков
  - границы земельных участков
  - линии отступа от границ земельных участков, в том числе от границ земельных участков
  - линии отступа от границ земельных участков
  - границы существующих земельных участков
  - границы образуемых или изменяемых земельных участков
  - земельный участок, образуемый или изменяемый
  - границы земельных участков, образующих территорию, предназначенную для размещения объектов капитального строительства





- УСЛОВНЫЕ ОБОЗНАЧЕНИЯ**
- ПРЕДЕЛЫ ГОСУДАРСТВЕННОГО УТВЕРЖДЕНИЯ**
- Границы образований для размещения объектов недвижимости (земельные участки, объекты недвижимости, объекты инфраструктуры)
  - Границы образований для размещения объектов недвижимости (земельные участки, объекты недвижимости, объекты инфраструктуры)
  - Границы образований для размещения объектов недвижимости (земельные участки, объекты недвижимости, объекты инфраструктуры)
  - Границы образований для размещения объектов недвижимости (земельные участки, объекты недвижимости, объекты инфраструктуры)
  - Границы образований для размещения объектов недвижимости (земельные участки, объекты недвижимости, объекты инфраструктуры)
  - Границы образований для размещения объектов недвижимости (земельные участки, объекты недвижимости, объекты инфраструктуры)
  - Условный номер образований или элементов земельных участков
- ГРЕЙДЫ (ОТРЕЗКИ)**
- границы инженерных работ
  - граница земли
  - линия отвода (для размещения объектов) от границ земли, а также для застройки и организации инженерных сетей
  - линия отвода от земель общинного назначения
  - границы с землями государственных учреждений
  - границы с землями муниципальных учреждений
  - условный номер образований или элементов земельных участков
  - границы земельных участков, образований, объектов недвижимости, объектов инфраструктуры (для размещения объектов) от границ земли, а также для застройки и организации инженерных сетей





**Экспликация образуемых земельных участков  
(в том числе в части СТН части Б6, Б7, часть В4, часть Г9) (фрагмент 4)**

Условный номер земельного участка	Местоположение земельного участка (адрес земельного участка)	Вид разрешенного использования земельного участка (цель формирования земельного участка)	Площадь по проекту, кв.м	Примечание
1	2	3	4	5
1	Город Пермь, Мотовилихинский район	территории общего пользования, предназначенные для образования земельных участков в целях размещения линейных объектов инженерной и транспортной инфраструктуры	581	-
2	Город Пермь, Мотовилихинский район, ул.Студенческая (между бульваром Гагарина и ул.Крупской)	территории общего пользования, предназначенные для образования земельных участков в целях размещения линейных объектов инженерной и транспортной инфраструктуры	3319	-
3	Город Пермь, Мотовилихинский район, ул.Дружбы	территории общего пользования, предназначенные для образования земельных участков в целях размещения линейных объектов инженерной и транспортной инфраструктуры	362	-
4	Город Пермь, Мотовилихинский район	территории общего пользования, предназначенные для образования земельных участков в целях размещения линейных объектов инженерной и транспортной инфраструктуры	133	-
5	Город Пермь, Мотовилихинский район, ул.Дружбы (между бульваром Гагарина и ул.Крупской)	территории общего пользования, предназначенные для образования земельных участков в целях размещения линейных объектов инженерной и транспортной инфраструктуры	2796	-
6	Город Пермь, Мотовилихинский район, проезд между ул.КИМ и ул.Дружбы	территории общего пользования, предназначенные для образования земельных участков в целях размещения линейных объектов инженерной и транспортной инфраструктуры	4846	-
7	Город Пермь, Мотовилихинский район, ул.Крупской	территории общего пользования, предназначенные для образования земельных участков в целях размещения линейных объектов инженерной и транспортной инфраструктуры	157	образование земельного участка возможно путем перераспределения земельного участка с кадастровым номером 59:01:4311736:23, находящегося в муниципальной собственности, с землями или земельными участками, государственная собственность на которые не разграничена
8	Город Пермь, Мотовилихинский район, бульвар Гагарина (между ул.Дружбы и ул.Уральской)	территории общего пользования, предназначенные для образования земельных участков в целях размещения линейных объектов инженерной	10764	-



1	2	3	4	5
		и транспортной инфраструктуры		
9	Город Пермь, Мотовилихинский район, проезд между ул.Лебедева и ул.КИМ	территории общего пользования, предназначенные для образования земельных участков в целях размещения линейных объектов инженерной и транспортной инфраструктуры	830	-
10	Город Пермь, Мотовилихинский район, ул.Лебедева (между ул.Крупской и ул.Братьев Вагановых)	территории общего пользования, предназначенные для образования земельных участков в целях размещения линейных объектов инженерной и транспортной инфраструктуры	8985	образование земельного участка возможно путем перераспределения земельного участка с кадастровым номером 59:01:4311736:23, находящегося в муниципальной собственности, с землями или земельными участками, государственная собственность на которые не разграничена
11	Город Пермь, Мотовилихинский район, ул.Уральская	территории общего пользования, предназначенные для образования земельных участков в целях размещения линейных объектов инженерной и транспортной инфраструктуры	1171	-
12	Город Пермь, Мотовилихинский район, ул.Крупской	территории общего пользования, предназначенные для образования земельных участков в целях размещения линейных объектов инженерной и транспортной инфраструктуры	97	-
13	Город Пермь, Мотовилихинский район, ул.Уральская	территории общего пользования – скверы, бульвары	3294	-
14	Город Пермь, Мотовилихинский район, ул.Уральская	территории общего пользования, предназначенные для образования земельных участков в целях размещения линейных объектов инженерной и транспортной инфраструктуры	2035	-
15	Город Пермь, Мотовилихинский район, ул.Уральская (между ул.Крупской и бульваром Гагарина)	территории общего пользования, предназначенные для образования земельных участков в целях размещения линейных объектов инженерной и транспортной инфраструктуры	252	-
16	Город Пермь, Мотовилихинский район, бульвар Гагарина (между ул.Уральской и ул.Степана Разина)	территории общего пользования, предназначенные для образования земельных участков в целях размещения линейных объектов инженерной и транспортной инфраструктуры	4669	-
17	Город Пермь, Мотовилихинский район, ул.Крупской (между ул.Уральской и ул.Степана Разина)	территории общего пользования, предназначенные для образования земельных участков в целях размещения линейных объектов инженерной и транспортной инфраструктуры	2665	-
18	Город Пермь, Мотовилихинский район, ул.Степана Разина	территории общего пользования, предназначенные для образования земельных участков в целях размещения линейных объектов инженерной и транспортной инфраструктуры	29067	образование земельного участка возможно путем перераспределения земельных участков с кадастровыми номерами 59:01:0000000:77881, 59:01:4311006:19,

1	2	3	4	5
				59:01:4311006:817, 59:01:4311006:672, 59:01:4311006:20, 59:01:4311006:5, 59:01:4311006:9, 59:01:4319065:19, 59:01:4319065:20, находящиеся в муниципальной собственности, с землями или земельными участками, государственная собственность на которые не разграничена
19	Город Пермь, Мотовилихинский район, ул.1905 года	территории общего пользования, предназначенные для образования земельных участков в целях размещения линейных объектов инженерной и транспортной инфраструктуры	997	образование земельного участка возможно путем перераспределения земельного участка с кадастровым номером 59:01:0000000:1228, находящегося в муниципальной собственности, с землями или земельными участками, государственная собственность на которые не разграничена
20	Город Пермь, Мотовилихинский район, ул.Братьев Вагановых (между ул.Уральской и ул.Фрезеровщиков)	территории общего пользования, предназначенные для образования земельных участков в целях размещения линейных объектов инженерной и транспортной инфраструктуры	6394	-
21	Город Пермь, Мотовилихинский район, ул.Крупской	территории общего пользования, предназначенные для образования земельных участков в целях размещения линейных объектов инженерной и транспортной инфраструктуры	3800	-
22	Город Пермь, Мотовилихинский район	территории общего пользования, предназначенные для образования земельных участков в целях размещения линейных объектов инженерной и транспортной инфраструктуры	1436	образование земельного участка возможно путем перераспределения земельного участка с кадастровым номером 59:01:4311011:12, находящегося в муниципальной собственности, с землями или земельными участками, государственная собственность на которые не разграничена
23	Город Пермь, Мотовилихинский район	территории общего пользования, предназначенные для образования земельных участков в целях размещения линейных объектов инженерной и транспортной инфраструктуры	735	-
24	Город Пермь, Мотовилихинский район, ул.Красновишерская	территории общего пользования, предназначенные для образования земельных участков в целях размещения линейных объектов инженерной и транспортной инфраструктуры	2036	-
25	Город Пермь, Мотовилихинский район	территории общего пользования, предназначенные для образования земельных участков в целях размещения линейных объектов инженерной и транспортной инфраструктуры	2531	-

1	2	3	4	5
26	Город Пермь, Мотовилихинский район	территории общего пользования, предназначенные для образования земельных участков в целях размещения линейных объектов инженерной и транспортной инфраструктуры	2026	образование земельного участка возможно путем перераспределения земельного участка с кадастровым номером 59:01:4311022:8, находящегося в муниципальной собственности, с землями или земельными участками, государственная собственность на которые не разграничена
27	Город Пермь, Мотовилихинский район, ул.Братьев Вагановых (между ул.Красновишерской и ул.Фрезеровщиков)	территории общего пользования, предназначенные для образования земельных участков в целях размещения линейных объектов инженерной и транспортной инфраструктуры	1776	-
28	Город Пермь, Мотовилихинский район, ул.Красновишерская	территории общего пользования, предназначенные для образования земельных участков в целях размещения линейных объектов инженерной и транспортной инфраструктуры	2250	-
29	Город Пермь, Мотовилихинский район, ул.Фрезеровщиков	территории общего пользования, предназначенные для образования земельных участков в целях размещения линейных объектов инженерной и транспортной инфраструктуры	6607	-
30	Город Пермь, Мотовилихинский район, ул.Уральская (между ул.Ивановской и ул.Лифанова)	территории общего пользования, предназначенные для образования земельных участков в целях размещения линейных объектов инженерной и транспортной инфраструктуры	349	-
31	Город Пермь, Мотовилихинский район	территории общего пользования, предназначенные для образования земельных участков в целях размещения линейных объектов инженерной и транспортной инфраструктуры	3048	-
32	Город Пермь, Мотовилихинский район	территории общего пользования, предназначенные для образования земельных участков в целях размещения линейных объектов инженерной и транспортной инфраструктуры	4371	-
33	Город Пермь, Мотовилихинский район	территории общего пользования, предназначенные для образования земельных участков в целях размещения линейных объектов инженерной и транспортной инфраструктуры	3560	образование земельного участка возможно путем перераспределения земельного участка с кадастровыми номерами 59:01:0000000:46087, 59:01:4311066:9, находящегося в муниципальной собственности, с землями или земельными участками, государственная собственность на которые не разграничена
34	Город Пермь, Мотовилихинский район, ул.Садовая	территории общего пользования, предназначенные для образования земельных участков в целях размещения линейных объектов инженерной и транспортной инфраструктуры	3574	-



1	2	3	4	5
35	Город Пермь, Мотовилихинский район	территории общего пользования, предназначенные для образования земельных участков в целях размещения линейных объектов инженерной и транспортной инфраструктуры	2681	-
36	Город Пермь, Мотовилихинский район, ул.Набережная 1-я	территории общего пользования, предназначенные для образования земельных участков в целях размещения линейных объектов инженерной и транспортной инфраструктуры	3644	-
37	Город Пермь, Мотовилихинский район, ул.Садовая	территории общего пользования, предназначенные для образования земельных участков в целях размещения линейных объектов инженерной и транспортной инфраструктуры	5076	-
38	Город Пермь, Мотовилихинский район	территории общего пользования, предназначенные для образования земельных участков в целях размещения линейных объектов инженерной и транспортной инфраструктуры	3369	-
39	Город Пермь, Мотовилихинский район	территории общего пользования, предназначенные для образования земельных участков в целях размещения линейных объектов инженерной и транспортной инфраструктуры	2757	-
40	Город Пермь, Мотовилихинский район, ул.Уральская	территории общего пользования, предназначенные для образования земельных участков в целях размещения линейных объектов инженерной и транспортной инфраструктуры	92	-
41	Город Пермь, Мотовилихинский район	территории общего пользования, предназначенные для образования земельных участков в целях размещения линейных объектов инженерной и транспортной инфраструктуры	1737	образование земельного участка возможно путем перераспределения земельного участка с кадастровыми номерами 59:01:4311043:16, 59:01:4311042:21, находящегося в муниципальной собственности, с землями или земельными участками, государственная собственность на которые не разграничена
42	Город Пермь, Мотовилихинский район, ул.Калининградская	территории общего пользования, предназначенные для образования земельных участков в целях размещения линейных объектов инженерной и транспортной инфраструктуры	413	-
43	Город Пермь, Мотовилихинский район, ул.Уральская	территории общего пользования, предназначенные для образования земельных участков в целях размещения линейных объектов инженерной и транспортной инфраструктуры	891	-
44	Город Пермь, Мотовилихинский район, ул.Веры Фигнер	территории общего пользования, предназначенные для образования земельных участков в целях размещения линейных объектов инженерной и транспортной инфраструктуры	3479	-

1	2	3	4	5
45	Город Пермь, Мотовилихинский район, ул.Веры Фигнер	территории общего пользования, предназначенные для образования земельных участков в целях размещения линейных объектов инженерной и транспортной инфраструктуры	3260	образование земельного участка возможно путем перераспределения земельного участка с кадастровым номером 59:01:0000000:46087, находящегося в муниципальной собственности, с землями или земельными участками, государственная собственность на которые не разграничена
46	Город Пермь, Мотовилихинский район, ул.Авиационная	территории общего пользования, предназначенные для образования земельных участков в целях размещения линейных объектов инженерной и транспортной инфраструктуры	3776	образование земельного участка возможно путем перераспределения земельного участка с кадастровым номером 59:01:0000000:46087, находящегося в муниципальной собственности, с землями или земельными участками, государственная собственность на которые не разграничена
47	Город Пермь, Мотовилихинский район, ул.Металлистов	территории общего пользования, предназначенные для образования земельных участков в целях размещения линейных объектов инженерной и транспортной инфраструктуры	298	-
48	Город Пермь, Мотовилихинский район, ул.Работницы (между ул.Лебедева и ул.Уральской)	территории общего пользования, предназначенные для образования земельных участков в целях размещения линейных объектов инженерной и транспортной инфраструктуры	4047	образование земельного участка возможно путем перераспределения земельного участка с кадастровыми номерами 59:01:0000000:76840, 59:01:4311069:12, находящегося в муниципальной собственности, с землями или земельными участками, государственная собственность на которые не разграничена
49	Город Пермь, Мотовилихинский район, ул.Металлистов	территории общего пользования, предназначенные для образования земельных участков в целях размещения линейных объектов инженерной и транспортной инфраструктуры	2529	образование земельного участка возможно путем перераспределения земельного участка с кадастровыми номерами 59:01:4311069:14, 59:01:4311069:9, находящегося в муниципальной собственности, с землями или земельными участками, государственная собственность на которые не разграничена
50	Город Пермь, Мотовилихинский район, ул.Лебедева (между ул.Василия Соломина и ул.Циолковского)	территории общего пользования, предназначенные для образования земельных участков в целях размещения линейных объектов инженерной и транспортной инфраструктуры	18115	образование земельного участка возможно путем перераспределения земельного участка, с кадастровыми номерами 59:01:0000000:76200, 59:01:4311069:9, 59:01:4311088:6, 59:01:4311069:12, 59:01:0000000:76840, находящегося в муниципальной собственности, с землями или земельными участками, государственная собственность на которые не разграничена
51	Город Пермь, Мотовилихинский район, ул.Уральская	территории общего пользования, предназначенные для образования земельных участков в целях размещения линейных объектов инженерной и транспортной инфраструктуры	31	-

1	2	3	4	5
52	Город Пермь, Мотовилихинский район, проезд между ул.Уральской и ул.Лебедева	территории общего пользования, предназначенные для образования земельных участков в целях размещения линейных объектов инженерной и транспортной инфраструктуры	1808	-
53	Город Пермь, Мотовилихинский район, ул.Уральская	территории общего пользования, предназначенные для образования земельных участков в целях размещения линейных объектов инженерной и транспортной инфраструктуры	9	-
54	Город Пермь, Мотовилихинский район, ул.Уральская	территории общего пользования, предназначенные для образования земельных участков в целях размещения линейных объектов инженерной и транспортной инфраструктуры	87	-
55	Город Пермь, Мотовилихинский район, ул.Розалии Землячки	территории общего пользования, предназначенные для образования земельных участков в целях размещения линейных объектов инженерной и транспортной инфраструктуры	35	-
56	Город Пермь, Мотовилихинский район, ул.Лебедева (между ул.Розалии Землячки и ул.Тургенева)	территории общего пользования, предназначенные для образования земельных участков в целях размещения линейных объектов инженерной и транспортной инфраструктуры	3881	-
57	Город Пермь, Мотовилихинский район	территории общего пользования, предназначенные для образования земельных участков в целях размещения линейных объектов инженерной и транспортной инфраструктуры	431	-
58	Город Пермь, Мотовилихинский район, ул.Анри Барбюса (между ул.Ивановской и ул.Лифанова)	территории общего пользования, предназначенные для образования земельных участков в целях размещения линейных объектов инженерной и транспортной инфраструктуры	3919	образование земельного участка возможно при условии прекращения прав пользования на земельный участок с кадастровым номером 59:01:0000000:45030 путем перераспределения его с землями или земельными участками, государственная собственность на которые не разграничена
59	Город Пермь, Мотовилихинский район, ул.КИМ (между ул.Василия Соломина и ул.Металлистов)	территории общего пользования, предназначенные для образования земельных участков в целях размещения линейных объектов инженерной и транспортной инфраструктуры	9481	-
60	Город Пермь, Мотовилихинский район, ул.Инженерная (между ул.Быстрых и ул.Металлистов)	территории общего пользования, предназначенные для образования земельных участков в целях размещения линейных объектов инженерной и транспортной инфраструктуры	1883	образование земельного участка возможно путем перераспределения земельного участка с кадастровым номером 59:01:4311108:9, находящегося в муниципальной собственности, с землями или земельными участками, государственная собственность на которые не разграничена



1	2	3	4	5
61	Город Пермь, Мотовилихинский район, ул.Инженерная (между ул.Быстрых и ул.Халтурина)	территории общего пользования, предназначенные для образования земельных участков в целях размещения линейных объектов инженерной и транспортной инфраструктуры	5424	-
62	Город Пермь, Мотовилихинский район, ул.Братьев Вагановых	территории общего пользования, предназначенные для образования земельных участков в целях размещения линейных объектов инженерной и транспортной инфраструктуры	3737	-
63	Город Пермь, Мотовилихинский район, ул.Лебедева (между ул.Розалии Землячки и ул.Братьев Вагановых)	территории общего пользования, предназначенные для образования земельных участков в целях размещения линейных объектов инженерной и транспортной инфраструктуры	46	-
64	Город Пермь, Мотовилихинский район, ул.Розалии Землячки (между ул.Лебедева и ул.КИМ)	территории общего пользования, предназначенные для образования земельных участков в целях размещения линейных объектов инженерной и транспортной инфраструктуры	3532	-
65	Город Пермь, Мотовилихинский район, ул.КИМ (между ул.Василия Соломина и ул.Крупской)	территории общего пользования, предназначенные для образования земельных участков в целях размещения линейных объектов инженерной и транспортной инфраструктуры	20364	-
66	Город Пермь, Мотовилихинский район	территории общего пользования, предназначенные для образования земельных участков в целях размещения линейных объектов инженерной и транспортной инфраструктуры	5349	образование земельного участка возможно путем перераспределения земельного участка с кадастровым номером 59:01:0000000:77035, находящегося в муниципальной собственности, с землями или земельными участками, государственная собственность на которые не разграничена
67	Город Пермь, Мотовилихинский район проезд между ул.Дружбы и ул.КИМ	территории общего пользования, предназначенные для образования земельных участков в целях размещения линейных объектов инженерной и транспортной инфраструктуры	1385	-
68	Город Пермь, Мотовилихинский район, ул.Дружбы (между ул.Тургенева и ул.Крупской)	территории общего пользования, предназначенные для образования земельных участков в целях размещения линейных объектов инженерной и транспортной инфраструктуры	17014	образование земельного участка возможно путем перераспределения земельного участка с кадастровым номером 59:01:4311001:28, находящегося в муниципальной собственности, с землями или земельными участками, государственная собственность на которые не разграничена
69	Город Пермь, Мотовилихинский район, ул.Крупской	территории общего пользования, предназначенные для образования земельных участков в целях размещения линейных объектов инженерной и транспортной инфраструктуры	141	образование земельного участка возможно путем перераспределения земельного участка с кадастровым номером 59:01:4311001:4, находящегося в муниципальной собственности, с землями или земельными участками, государственная собственность на которые

1	2	3	4	5
				не разграничена
70	Город Пермь, Мотовилихинский район	территории общего пользования, предназначенные для образования земельных участков в целях размещения линейных объектов инженерной и транспортной инфраструктуры	2986	-
71	Город Пермь, Мотовилихинский район, проезд между ул.Тургенева и ул.Технической	территории общего пользования, предназначенные для образования земельных участков в целях размещения линейных объектов инженерной и транспортной инфраструктуры	2140	-
72	Город Пермь, Мотовилихинский район, ул.Тургенева	территории общего пользования, предназначенные для образования земельных участков в целях размещения линейных объектов инженерной и транспортной инфраструктуры	37263	образование земельного участка возможно путем перераспределения земельного участка с кадастровыми номерами 59:01:4311782:59, 59:01:4311782:58, 59:01:4311726:28, находящегося в муниципальной собственности, с землями или земельными участками, государственная собственность на которые не разграничена
73	Город Пермь, Мотовилихинский район	территории общего пользования, предназначенные для образования земельных участков в целях размещения линейных объектов инженерной и транспортной инфраструктуры	1945	-
74	Город Пермь, Мотовилихинский район	территории общего пользования, предназначенные для образования земельных участков в целях размещения линейных объектов инженерной и транспортной инфраструктуры	1649	-
75	Город Пермь, Мотовилихинский район, ул.Крупской	территории общего пользования, предназначенные для образования земельных участков в целях размещения линейных объектов инженерной и транспортной инфраструктуры	30	-
76	Город Пермь, Мотовилихинский район	территории общего пользования, предназначенные для образования земельных участков в целях размещения линейных объектов инженерной и транспортной инфраструктуры	6360	образование земельного участка возможно путем перераспределения земельного участка с кадастровыми номерами 59:01:4311001:55, 59:01:4311001:56, находящегося в муниципальной собственности, с землями или земельными участками, государственная собственность на которые не разграничена
77	Город Пермь, Мотовилихинский район, проезд между ул.Тургенева и ул.Студенческой	территории общего пользования, предназначенные для образования земельных участков в целях размещения линейных объектов инженерной и транспортной инфраструктуры	2407	-
78	Город Пермь, Мотовилихинский район, ул.Техническая (между ул.Тургенева и ул.Дружбы)	территории общего пользования, предназначенные для образования земельных участков в целях размещения линейных объектов инженерной и транспортной инфраструктуры	14958	-

1	2	3	4	5
79	Город Пермь, Мотовилихинский район	территории общего пользования, предназначенные для образования земельных участков в целях размещения линейных объектов инженерной и транспортной инфраструктуры	895	-
80	Город Пермь, Мотовилихинский район	территории общего пользования, предназначенные для образования земельных участков в целях размещения линейных объектов инженерной и транспортной инфраструктуры	1017	-
81	Город Пермь, Мотовилихинский район, ул.Макаренко	территории общего пользования, предназначенные для образования земельных участков в целях размещения линейных объектов инженерной и транспортной инфраструктуры	7910	образование земельного участка возможно путем перераспределения земельного участка с кадастровым номером 59:01:4311782:5393, находящегося в муниципальной собственности, с землями или земельными участками, государственная собственность на которые не разграничена
82	Город Пермь, Мотовилихинский район, ул.Студенческая (между ул.Технической и ул.Крупской)	территории общего пользования, предназначенные для образования земельных участков в целях размещения линейных объектов инженерной и транспортной инфраструктуры	8461	-
83	Город Пермь, Мотовилихинский район, перекресток ул.Студенческой и ул.Крупской	территории общего пользования, предназначенные для образования земельных участков в целях размещения линейных объектов инженерной и транспортной инфраструктуры	9	-
84	Город Пермь, Мотовилихинский район	территории общего пользования, предназначенные для образования земельных участков в целях размещения линейных объектов инженерной и транспортной инфраструктуры	4276	-
85	Город Пермь, Мотовилихинский район	территории общего пользования, предназначенные для образования земельных участков в целях размещения линейных объектов инженерной и транспортной инфраструктуры	5175	-
86	Город Пермь, Мотовилихинский район, бульвар Гагарина	территории общего пользования, предназначенные для образования земельных участков в целях размещения линейных объектов инженерной и транспортной инфраструктуры	8	-
87	Город Пермь, Мотовилихинский район, бульвар Гагарина	территории общего пользования, предназначенные для образования земельных участков в целях размещения линейных объектов инженерной и транспортной инфраструктуры	31	-
88	Город Пермь, Мотовилихинский район	территории общего пользования, предназначенные для образования земельных участков в целях размещения линейных объектов инженерной и транспортной инфраструктуры	6655	-



1	2	3	4	5
89	Город Пермь, Мотовилихинский район	территории общего пользования, предназначенные для образования земельных участков в целях размещения линейных объектов инженерной и транспортной инфраструктуры	7356	-
90	Город Пермь, Мотовилихинский район, ул.Макаренко	территории общего пользования, предназначенные для образования земельных участков в целях размещения линейных объектов инженерной и транспортной инфраструктуры	16	образование земельного участка возможно путем перераспределения земельного участка с кадастровыми номерами 59:01:0000000:46923, 59:01:0000000:47088, находящегося в муниципальной собственности, с землями или земельными участками, государственная собственность на которые не разграничена
91	Город Пермь, Мотовилихинский район, ул.Уральская	территории общего пользования – скверы, бульвары	749	-
92	Город Пермь, Мотовилихинский район	территории общего пользования, предназначенные для образования земельных участков в целях размещения линейных объектов инженерной и транспортной инфраструктуры	3271	-
93	Город Пермь, Мотовилихинский район	территории общего пользования, предназначенные для образования земельных участков в целях размещения линейных объектов инженерной и транспортной инфраструктуры	6164	образование земельного участка возможно путем перераспределения земельного участка с кадастровым номером 59:01:4311782:5395, находящегося в муниципальной собственности, с землями или земельными участками, государственная собственность на которые не разграничена
94	Город Пермь, Мотовилихинский район	территории общего пользования, предназначенные для образования земельных участков в целях размещения линейных объектов инженерной и транспортной инфраструктуры	3057	-
95	Город Пермь, Мотовилихинский район, ул.Добролюбова	территории общего пользования, предназначенные для образования земельных участков в целях размещения линейных объектов инженерной и транспортной инфраструктуры	8139	образование земельного участка возможно путем перераспределения земельного участка с кадастровым номером 59:01:4311781:9, находящегося в муниципальной собственности, с землями или земельными участками, государственная собственность на которые не разграничена
96	Город Пермь, Мотовилихинский район	территории общего пользования, предназначенные для образования земельных участков в целях размещения линейных объектов инженерной и транспортной инфраструктуры	1741	-
97	Город Пермь, Мотовилихинский район	территории общего пользования, предназначенные для образования земельных участков в целях размещения линейных объектов инженерной и транспортной инфраструктуры	4071	-

1	2	3	4	5
98	Город Пермь, Мотовилихинский район, ул.Демитрова	территории общего пользования, предназначенные для образования земельных участков в целях размещения линейных объектов инженерной и транспортной инфраструктуры	2122	-
99	Город Пермь, Мотовилихинский район, ул.Быстрых	территории общего пользования, предназначенные для образования земельных участков в целях размещения линейных объектов инженерной и транспортной инфраструктуры	5481	образование земельного участка возможно путем перераспределения земельного участка с кадастровыми номерами 59:01:4311109:43, 59:01:4311109:39, находящегося в муниципальной собственности, с землями или земельными участками, государственная собственность на которые не разграничена
100	Город Пермь, Мотовилихинский район, ул.Чехова	территории общего пользования, предназначенные для образования земельных участков в целях размещения линейных объектов инженерной и транспортной инфраструктуры	7011	-
101	Город Пермь, Мотовилихинский район, ул.Металлистов (между ул.Чехова и ул.КИМ)	территории общего пользования, предназначенные для образования земельных участков в целях размещения линейных объектов инженерной и транспортной инфраструктуры	10922	образование земельного участка возможно путем перераспределения земельного участка с кадастровым номером 59:01:4311720:11, находящегося в муниципальной собственности, с землями или земельными участками, государственная собственность на которые не разграничена
102	Город Пермь, Мотовилихинский район	территории общего пользования, предназначенные для образования земельных участков в целях размещения линейных объектов инженерной и транспортной инфраструктуры	4384	-
103	Город Пермь, Мотовилихинский район, ул.Машиностроительная	территории общего пользования, предназначенные для образования земельных участков в целях размещения линейных объектов инженерной и транспортной инфраструктуры	398	-
104	Город Пермь, Мотовилихинский район, ул.Производственная	территории общего пользования, предназначенные для образования земельных участков в целях размещения линейных объектов инженерной и транспортной инфраструктуры	664	-
105	Город Пермь, Мотовилихинский район	территории общего пользования, предназначенные для образования земельных участков в целях размещения линейных объектов инженерной и транспортной инфраструктуры	758	-
106	Город Пермь, Мотовилихинский район, ул.Никулинская	территории общего пользования, предназначенные для образования земельных участков в целях размещения линейных объектов инженерной и транспортной инфраструктуры	1428	-
107	Город Пермь, Мотовилихинский район	территории общего пользования, предназначенные для образования земельных участков в целях	2434	-

1	2	3	4	5
		размещения линейных объектов инженерной и транспортной инфраструктуры		
108	Город Пермь, Мотовилихинский район	территории общего пользования, предназначенные для образования земельных участков в целях размещения линейных объектов инженерной и транспортной инфраструктуры	2896	-
109	Город Пермь, Мотовилихинский район, ул.КИМ (между ул.Металлистов и ул.Индустриализации)	территории общего пользования, предназначенные для образования земельных участков в целях размещения линейных объектов инженерной и транспортной инфраструктуры	8642	-
110	Город Пермь, Мотовилихинский район, ул.Индустриализации	территории общего пользования, предназначенные для образования земельных участков в целях размещения линейных объектов инженерной и транспортной инфраструктуры	2006	образование земельного участка возможно путем перераспределения земельного участка с кадастровым номером 59:01:4311098:11, находящегося в муниципальной собственности, с землями или земельными участками, государственная собственность на которые не разграничена
111	Город Пермь, Мотовилихинский район, ул.Хрустальная	территории общего пользования, предназначенные для образования земельных участков в целях размещения линейных объектов инженерной и транспортной инфраструктуры	4922	-
112	Город Пермь, Мотовилихинский район	территории общего пользования, предназначенные для образования земельных участков в целях размещения линейных объектов инженерной и транспортной инфраструктуры	486	образование земельного участка возможно путем перераспределения земельного участка с кадастровым номером 59:01:4311090:1, находящегося в муниципальной собственности, с землями или земельными участками, государственная собственность на которые не разграничена
113	Город Пермь, Мотовилихинский район, ул.Циолковского (между ул.КИМ и ул.Уральской)	территории общего пользования, предназначенные для образования земельных участков в целях размещения линейных объектов инженерной и транспортной инфраструктуры	9501	образование земельного участка возможно путем перераспределения земельного участка с кадастровыми номерами 59:01:0000000:77482, 59:01:4311070:1, 59:01:4311071:3, находящегося в муниципальной собственности с землями или земельными участками, государственная собственность на которые не разграничена
114	Город Пермь, Мотовилихинский район, ул.Лебедева (между ул.Циолковского и ул.Индустриализации)	территории общего пользования, предназначенные для образования земельных участков в целях размещения линейных объектов инженерной и транспортной инфраструктуры	2125	-
115	Город Пермь, Мотовилихинский район, ул.Индустриализации (между ул.КИМ и ул.Уральской)	территории общего пользования, предназначенные для образования земельных участков в целях размещения линейных объектов инженерной и транспортной инфраструктуры	9941	-



1	2	3	4	5
116	Город Пермь, Мотовилихинский район, ул.Хрустальная	стоянки легковых автомобилей на открытых площадках	1221	использование земельного участка для стоянки легковых автомобилей на открытых площадках возможно только до начала строительства (реконструкции) автомобильной дороги по ул.Хрустальной от ул.КИМ до ул.Уральской
117	Город Пермь, Мотовилихинский район, ул.Хрустальная	стоянки легковых автомобилей на открытых площадках	1048	использование земельного участка для стоянки легковых автомобилей на открытых площадках возможно только до начала строительства (реконструкции) автомобильной дороги по ул.Хрустальной от ул.КИМ до ул.Уральской
118	Город Пермь, Мотовилихинский район, ул.Хрустальная	стоянки легковых автомобилей на открытых площадках	880	использование земельного участка для стоянки легковых автомобилей на открытых площадках возможно только до начала строительства (реконструкции) автомобильной дороги по ул.Хрустальной от ул.КИМ до ул.Уральской
119	Город Пермь, Мотовилихинский район, ул.Хрустальная	стоянки легковых автомобилей на открытых площадках	496	использование земельного участка для стоянки легковых автомобилей на открытых площадках возможно только до начала строительства (реконструкции) автомобильной дороги по ул.Хрустальной от ул.КИМ до ул.Уральской
120	Город Пермь, Мотовилихинский район, ул.Хрустальная (между ул.КИМ и ул.Уральской)	территории общего пользования, предназначенные для образования земельных участков в целях размещения линейных объектов инженерной и транспортной инфраструктуры	10658	образование земельного участка возможно путем перераспределения земельного участка с кадастровым номером 59:01:4311072:5, находящегося в муниципальной собственности, с землями или земельными участками, государственная собственность на которые не разграничена
121	Город Пермь, Мотовилихинский район, ул.Уральская	территории общего пользования, предназначенные для образования земельных участков в целях размещения линейных объектов инженерной и транспортной инфраструктуры	8747	-
122	Город Пермь, Мотовилихинский район, ул.Анри Барбюса (между ул.Грачева и ул.Хрустальной)	территории общего пользования, предназначенные для образования земельных участков в целях размещения линейных объектов инженерной и транспортной инфраструктуры	3545	образование земельного участка возможно путем перераспределения земельного участка с кадастровым номером 59:01:4311073:3, находящегося в муниципальной собственности, с землями или земельными участками, государственная собственность на которые не разграничена
123	Город Пермь, Мотовилихинский район, ул.Грачева (между ул.КИМ и ул.Уральской)	территории общего пользования, предназначенные для образования земельных участков в целях размещения линейных объектов инженерной и транспортной инфраструктуры	5819	образование земельного участка возможно путем перераспределения земельного участка с кадастровым номером 59:01:4311073:3, находящегося в муниципальной собственности, с землями или земельными участками, государственная собственность на которые

1	2	3	4	5
				не разграничена
124	Город Пермь, Мотовилихинский район, ул.КИМ (между ул.Индустриализации и ул.Ивановской)	территории общего пользования, предназначенные для образования земельных участков в целях размещения линейных объектов инженерной и транспортной инфраструктуры	17432	образование земельного участка возможно путем перераспределения земельного участка с кадастровым номером 59:01:4311090:7, находящегося в муниципальной собственности с землями или земельными участками государственная собственность на которые не разграничена
125	Город Пермь, Мотовилихинский район	территории общего пользования, предназначенные для образования земельных участков в целях размещения линейных объектов инженерной и транспортной инфраструктуры	1616	-
126	Город Пермь, Мотовилихинский район, ул.Халтурина	спортивные площадки	2649	-
127	Город Пермь, Мотовилихинский район, ул.Анри Барбюса (между ул.Грачева и ул.Ивановской)	территории общего пользования, предназначенные для образования земельных участков в целях размещения линейных объектов инженерной и транспортной инфраструктуры	5875	образование земельного участка возможно путем перераспределения земельного участка с кадастровым номером 59:01:0000000:45030, находящегося в муниципальной собственности, с землями или земельными участками, государственная собственность на которые не разграничена
128	Город Пермь, Мотовилихинский район, ул.Уральская (между ул.Грачева и ул.Ивановской)	территории общего пользования, предназначенные для образования земельных участков в целях размещения линейных объектов инженерной и транспортной инфраструктуры	2318	-
129	Город Пермь, Мотовилихинский район, ул.Якова Свердлова	территории общего пользования, предназначенные для образования земельных участков в целях размещения линейных объектов инженерной и транспортной инфраструктуры	159	-
130	Город Пермь, Мотовилихинский район	территории общего пользования, предназначенные для образования земельных участков в целях размещения линейных объектов инженерной и транспортной инфраструктуры	1120	-
131	Город Пермь, Мотовилихинский район, ул.Якова Свердлова	территории общего пользования, предназначенные для образования земельных участков в целях размещения линейных объектов инженерной и транспортной инфраструктуры	8	-
132	Город Пермь, Мотовилихинский район, ул.Уральская	территории общего пользования, предназначенные для образования земельных участков в целях размещения линейных объектов инженерной и транспортной инфраструктуры	272	-
133	Город Пермь, Мотовилихинский район, ул.Уральская	территории общего пользования, предназначенные для образования земельных участков в целях размещения линейных объектов инженерной	19	-

1	2	3	4	5
		и транспортной инфраструктуры		
134	Город Пермь, Мотовилихинский район, ул.Ивановская	территории общего пользования, предназначенные для образования земельных участков в целях размещения линейных объектов инженерной и транспортной инфраструктуры	1244	образование земельного участка возможно путем перераспределения земельного участка с кадастровым номером 59:01:4311063:1, находящегося в муниципальной собственности, с землями или земельными участками, государственная собственность на которые не разграничена
135	Город Пермь, Мотовилихинский район, ул.Ивановская (между ул.КИМ и ул.Уральской)	территории общего пользования, предназначенные для образования земельных участков в целях размещения линейных объектов инженерной и транспортной инфраструктуры	6812	образование земельного участка возможно путем перераспределения земельного участка с кадастровым номером 59:01:4311074:1, 59:01:4311074:12, 59:01:0000000:45030, находящегося в муниципальной собственности, с землями или земельными участками, государственная собственность на которые не разграничена
136	Город Пермь, Мотовилихинский район	территории общего пользования, предназначенные для образования земельных участков в целях размещения линейных объектов инженерной и транспортной инфраструктуры	996	образование земельного участка возможно путем перераспределения земельного участка с кадастровыми номерами 59:01:0000000:45030, 59:01:0000000:45030, находящегося в муниципальной собственности, с землями или земельными участками, государственная собственность на которые не разграничена
137	Город Пермь, Мотовилихинский район	территории общего пользования, предназначенные для образования земельных участков в целях размещения линейных объектов инженерной и транспортной инфраструктуры	3433	образование земельного участка возможно путем перераспределения земельного участка с кадастровым номером 59:01:0000000:45030, находящегося в муниципальной собственности, с землями или земельными участками, государственная собственность на которые не разграничена
138	Город Пермь, Мотовилихинский район, ул.Лифанова (между ул.Балканской и ул.Уральской)	территории общего пользования, предназначенные для образования земельных участков в целях размещения линейных объектов инженерной и транспортной инфраструктуры	12432	образование земельного участка возможно путем перераспределения земельного участка с кадастровыми номерами 59:01:0000000:45030, 59:01:4311078:19, находящегося в муниципальной собственности, с землями или земельными участками, государственная собственность на которые не разграничена
139	Город Пермь, Мотовилихинский район	территории общего пользования, предназначенные для образования земельных участков в целях размещения линейных объектов инженерной и транспортной инфраструктуры	274	образование земельного участка возможно путем перераспределения земельного участка с кадастровым номером 59:01:0000000:45030, находящегося в муниципальной собственности, с землями или земельными участками, государственная собственность на которые не разграничена



1	2	3	4	5
140	Город Пермь, Мотовилихинский район	территории общего пользования, предназначенные для образования земельных участков в целях размещения линейных объектов инженерной и транспортной инфраструктуры	921	образование земельного участка возможно путем перераспределения земельного участка с кадастровым номером 59:01:0000000:45030, находящегося в муниципальной собственности, с землями или земельными участками, государственная собственность на которые не разграничена
141	Город Пермь, Мотовилихинский район, ул.Братьев Вагановых	индивидуальное жилищное строительство	833	-
142	Город Пермь, Мотовилихинский район	многоквартирные жилые дома	3960	образование земельного участка возможно путем перераспределения земельного участка с кадастровым номером 59:01:0000000:45030, находящегося в муниципальной собственности, с землями или земельными участками, государственная собственность на которые не разграничена
143	Город Пермь, Мотовилихинский район	канализационные очистные сооружения	1499	-
144	Город Пермь, Мотовилихинский район	канализационные очистные сооружения	1637	-
145	Город Пермь, Мотовилихинский район	канализационные очистные сооружения	1499	-
146	Город Пермь, Мотовилихинский район	канализационная насосная станция	100	-
147	Город Пермь, Мотовилихинский район	трансформаторная подстанция	210	-
148	Город Пермь, Мотовилихинский район	трансформаторная подстанция	210	-
149	Город Пермь, Мотовилихинский район, в районе жилых домов по ул.Чехова,2, 4, 6, 8, 10	для организации противооползневых мероприятий	99	-
150	Город Пермь, Мотовилихинский район, в районе жилых домов по ул.Чехова,2, 4, 6, 8, 10	для организации противооползневых мероприятий	309	-
151	Город Пермь, Мотовилихинский район	территории общего пользования, предназначенные для образования земельных участков в целях размещения линейных объектов инженерной и транспортной инфраструктуры	2407	-
152	Город Пермь, Мотовилихинский район	территории общего пользования, предназначенные для образования земельных участков в целях размещения линейных объектов инженерной и транспортной инфраструктуры	246	-





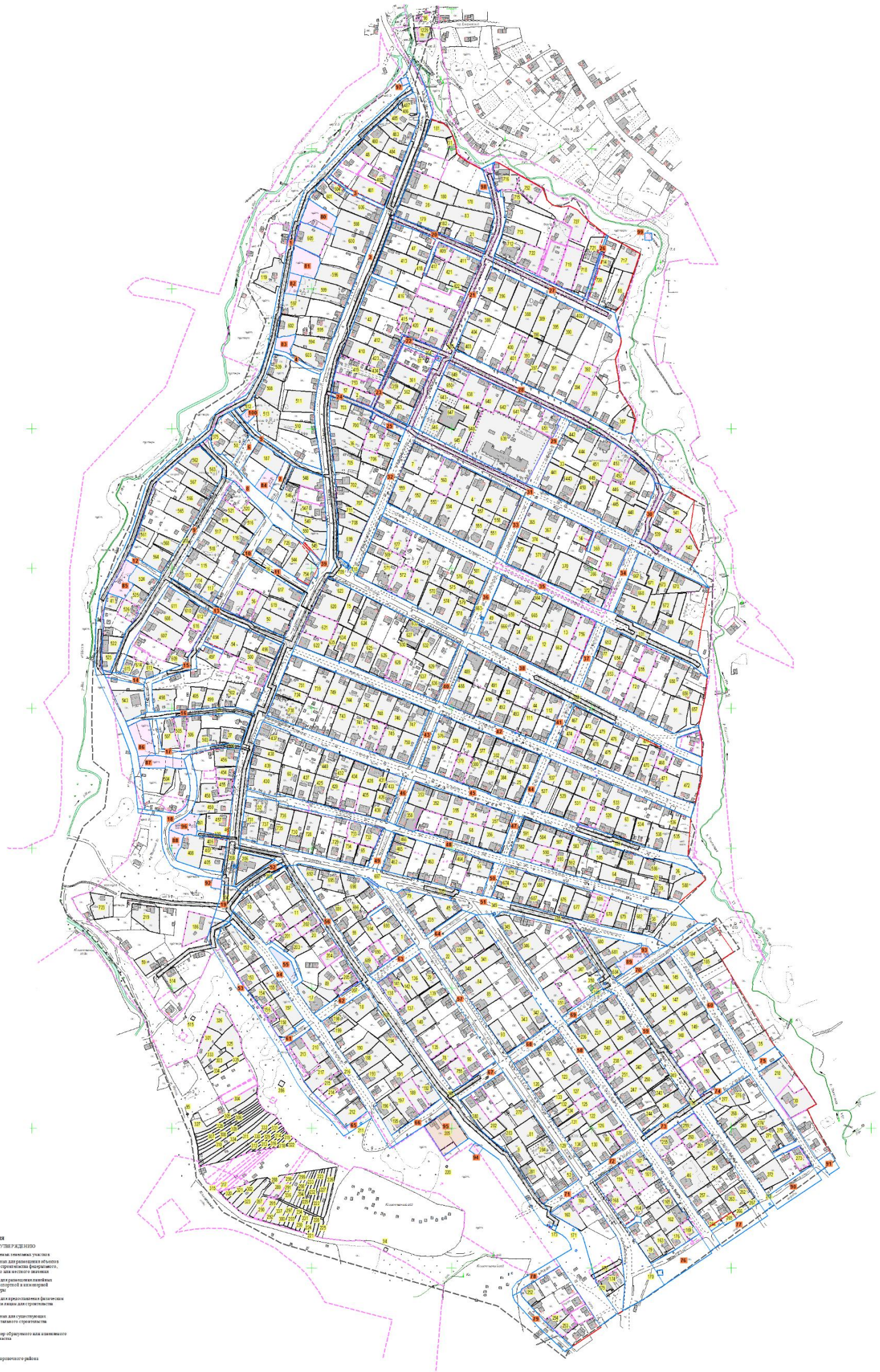












- УСЛОВНЫЕ ОБОЗНАЧЕНИЯ**  
ПОЗИЦИИ, ПОДЛЕЖАЩИЕ УТВЕРЖДЕНИЮ
- Границы образуемых и изменяемых земельных участков
- граница территории для размещения объектов капитального строительства федерального, регионального или местного значения
  - планируемые для размещения объектов объектов транспортной и инженерной инфраструктуры
  - планируемые для размещения объектов объектов жилищного строительства и объектов для строительства
  - планируемые для размещения объектов объектов жилищного строительства
  - планируемые для размещения объектов объектов жилищного строительства
- ПРОЧИЕ ПОЗИЦИИ**
- границы коммунального района
  - красная линия
  - линия отступа (регулируемая застройка) от красной линии, в том числе совпадающая с красной линией
  - границы существующих земельных участков
  - границы планируемых земельных участков
  - номер существующего земельного участка по кадастровому плану
  - границы земельных участков, образующих территории, в отношении которых действует режим территории, в отношении которых установлен особый порядок управления земельными участками



### Экспликация образуемых земельных участков (в том числе в части СТН часть И13) (фрагмент 4.1)

Условный номер земельного участка	Местоположение участка (адрес участка)	Вид разрешенного использования земельного участка (цель формирования земельного участка)	Площадь по проекту, кв. м	Примечание
Земельные участки, планируемые для размещения линейных объектов транспортной и инженерной инфраструктуры				
1	Город Пермь, Мотовилихинский район, ул.Обросова (от ул.Лифанова до переулка Поваренный лог)	территории общего пользования, предназначенные для образования земельных участков в целях размещения линейных объектов инженерной и транспортной инфраструктуры	12048	образование земельного участка возможно при условии прекращения прав пользования на земельный участок с кадастровым номером 59:01:0000000:43155 путем перераспределения с землями, земельными участками, государственная собственность на которые не разграничена
2	Город Пермь, Мотовилихинский район, ул. Лифанова (от ул.Обросова до перекрестка с ул.Тульской)	территории общего пользования, предназначенные для образования земельных участков в целях размещения линейных объектов инженерной и транспортной инфраструктуры	23224	образование земельного участка возможно при условии прекращения прав пользования на земельный участок с кадастровым номером 59:01:0000000:43155 путем перераспределения с землями, земельными участками, государственная собственность на которые не разграничена
3	Город Пермь, Мотовилихинский район, проезд (от ул.Обросова до ул.Лифанова)	территории общего пользования, предназначенные для образования земельных участков в целях размещения линейных объектов инженерной и транспортной инфраструктуры	410	образование земельного участка возможно при условии прекращения прав пользования на земельный участок с кадастровым номером 59:01:0000000:43155 путем перераспределения с землями, земельными участками, государственная собственность на которые не разграничена
4	Город Пермь, Мотовилихинский район, проезд (от ул.Обросова до ул.Лифанова)	территории общего пользования, предназначенные для образования земельных участков в целях размещения линейных объектов инженерной и транспортной инфраструктуры	454	-
5	Город Пермь, Мотовилихинский район, ул.Сарапульская (от ул.Обросова до ул.Лифанова)	территории общего пользования, предназначенные для образования земельных участков в целях размещения линейных объектов инженерной и транспортной инфраструктуры	1372	образование земельного участка возможно при условии прекращения прав пользования на земельный участок с кадастровым номером 59:01:0000000:43155 путем перераспределения с землями, земельными участками, государственная собственность на которые не разграничена
6	Город Пермь, Мотовилихинский район, ул. Казанская (от ул.Сарапульской до ул.Кунгурской)	территории общего пользования, предназначенные для образования земельных участков в целях размещения линейных объектов инженерной и транспортной инфраструктуры	813	образование земельного участка возможно при условии прекращения прав пользования на земельный участок с кадастровым номером 59:01:0000000:43155 путем перераспределения с землями, земельными участками, государственная собственность на которые не разграничена
7	Город Пермь, Мотовилихинский район,	территории общего пользования, предназначенные	853	образование земельного участка возможно



1	2	3	4	5
	ул.Сарапульская	для образования земельных участков в целях размещения линейных объектов инженерной и транспортной инфраструктуры		при условии прекращения прав пользования на земельный участок с кадастровым номером 59:01:0000000:43155 путем перераспределения с землями, земельными участками, государственная собственность на которые не разграничена
8	Город Пермь, Мотовилихинский район, ул.Кунгурская (от ул.Обросова до ул.Сарапульской)	территории общего пользования, предназначенные для образования земельных участков в целях размещения линейных объектов инженерной и транспортной инфраструктуры	3403	образование земельного участка возможно при условии прекращения прав пользования на земельный участок с кадастровым номером 59:01:0000000:43155 путем перераспределения с землями, земельными участками, государственная собственность на которые не разграничена
9	Город Пермь, Мотовилихинский район, ул.Казанская	территории общего пользования, предназначенные для образования земельных участков в целях размещения линейных объектов инженерной и транспортной инфраструктуры	5165	образование земельного участка возможно при условии прекращения прав пользования на земельный участок с кадастровым номером 59:01:0000000:43155 путем перераспределения с землями, земельными участками, государственная собственность на которые не разграничена
10	Город Пермь, Мотовилихинский район, ул.Сарапульская (от ул.Кунгурской до ул.Корякина)	территории общего пользования, предназначенные для образования земельных участков в целях размещения линейных объектов инженерной и транспортной инфраструктуры	2304	-
11	Город Пермь, Мотовилихинский район, проезд (от ул.Сарапульской до ул.Лифанова)	территории общего пользования, предназначенные для образования земельных участков в целях размещения линейных объектов инженерной и транспортной инфраструктуры	1352	-
12	Город Пермь, Мотовилихинский район, ул.Корякина (от ул.Обросова до ул.Казанской)	территории общего пользования, предназначенные для образования земельных участков в целях размещения линейных объектов инженерной и транспортной инфраструктуры	551	образование земельного участка возможно при условии прекращения прав пользования на земельный участок с кадастровым номером 59:01:0000000:43155 путем перераспределения с землями, земельными участками, государственная собственность на которые не разграничена
13	Город Пермь, Мотовилихинский район, ул.Корякина (от ул.Казанской до ул.Лифанова)	территории общего пользования, предназначенные для образования земельных участков в целях размещения линейных объектов инженерной и транспортной инфраструктуры	2219	образование земельного участка возможно при условии прекращения прав пользования на земельный участок с кадастровым номером 59:01:0000000:43155 путем перераспределения с землями, земельными участками, государственная собственность на которые не разграничена
14	Город Пермь, Мотовилихинский район, проезд	территории общего пользования, предназначенные для образования земельных участков в целях размещения линейных объектов инженерной и транспортной инфраструктуры	545	образование земельного участка возможно при условии прекращения прав пользования на земельный участок с кадастровым номером 59:01:0000000:43155 путем перераспределения с землями, земельными участками, государственная собственность на которые не разграничена
15	Город Пермь, Мотовилихинский район, ул.Сарапульская (от ул.Корякина	территории общего пользования, предназначенные для образования земельных участков в целях	2055	образование земельного участка возможно при условии прекращения прав пользования

1	2	3	4	5
	до ул.Брянской)	размещения линейных объектов инженерной и транспортной инфраструктуры		на земельный участок с кадастровым номером 59:01:0000000:43155 путем перераспределения с землями, земельными участками, государственная собственность на которые не разграничена
16	Город Пермь, Мотовилихинский район, ул.Брянская (от ул.Обросова до ул.Лифанова)	территории общего пользования, предназначенные для образования земельных участков в целях размещения линейных объектов инженерной и транспортной инфраструктуры	1618	образование земельного участка возможно при условии прекращения прав пользования на земельный участок с кадастровым номером 59:01:0000000:1287 путем перераспределения с землями, земельными участками, государственная собственность на которые не разграничена
17	Город Пермь, Мотовилихинский район, Орловский переулоч (от ул.Брянской до ул.Лифанова)	территории общего пользования, предназначенные для образования земельных участков в целях размещения линейных объектов инженерной и транспортной инфраструктуры	1375	образование земельного участка возможно при условии прекращения прав пользования на земельный участок с кадастровым номером 59:01:0000000:1287 путем перераспределения с землями, земельными участками, государственная собственность на которые не разграничена
18	Город Пермь, Мотовилихинский район, переулоч Поваренный лог	территории общего пользования, предназначенные для образования земельных участков в целях размещения линейных объектов инженерной и транспортной инфраструктуры	2848	-
19	Город Пермь, Мотовилихинский район, перекресток улиц Лифанова - Тульской - Жуковского - Изюмской	территории общего пользования, предназначенные для образования земельных участков в целях размещения линейных объектов инженерной и транспортной инфраструктуры	1309	образование земельного участка возможно при условии прекращения прав пользования на земельный участок с кадастровым номером 59:01:0000000:1287 путем перераспределения с землями, земельными участками, государственная собственность на которые не разграничена
20	Город Пермь, Мотовилихинский район, ул. Чусовская (от ул.Лифанова до ул.Краснознаменной)	территории общего пользования, предназначенные для образования земельных участков в целях размещения линейных объектов инженерной и транспортной инфраструктуры	1778	образование земельного участка возможно при условии прекращения прав пользования на земельный участок с кадастровым номером 59:01:0000000:766 путем перераспределения с землями, земельными участками, государственная собственность на которые не разграничена
21	Город Пермь, Мотовилихинский район, ул.Краснознаменная (от реки Талажанки до ул.Каспийской)	территории общего пользования, предназначенные для образования земельных участков в целях размещения линейных объектов инженерной и транспортной инфраструктуры	7088	образование земельного участка возможно при условии прекращения прав пользования на земельный участок с кадастровым номером 59:01:0000000:766 путем перераспределения с землями, земельными участками, государственная собственность на которые не разграничена
22	Город Пермь, Мотовилихинский район, ул.Костаревская	территории общего пользования, предназначенные для образования земельных участков в целях размещения линейных объектов инженерной и транспортной инфраструктуры	741	образование земельного участка возможно при условии прекращения прав пользования на земельный участок с кадастровым номером 59:01:0000000:766 путем перераспределения с землями, земельными участками, государственная собственность на которые не разграничена
23	Город Пермь, Мотовилихинский район,	территории общего пользования, предназначенные	687	образование земельного участка возможно

1	2	3	4	5
	ул.Краснознаменная	для образования земельных участков в целях размещения линейных объектов инженерной и транспортной инфраструктуры		при условии прекращения прав пользования на земельный участок с кадастровым номером 59:01:0000000:766 путем перераспределения с землями, земельными участками, государственная собственность на которые не разграничена
24	Город Пермь, Мотовилихинский район, ул.Каспийская (от ул.Лифанова до ул.Краснознаменной)	территории общего пользования, предназначенные для образования земельных участков в целях размещения линейных объектов инженерной и транспортной инфраструктуры	741	образование земельного участка возможно при условии прекращения прав пользования на земельный участок с кадастровым номером 59:01:0000000:766 путем перераспределения с землями, земельными участками, государственная собственность на которые не разграничена
25	Город Пермь, Мотовилихинский район, ул.Каспийская	территории общего пользования, предназначенные для образования земельных участков в целях размещения линейных объектов инженерной и транспортной инфраструктуры	599	образование земельного участка возможно при условии прекращения прав пользования на земельный участок с кадастровым номером 59:01:0000000:766 путем перераспределения с землями, земельными участками, государственная собственность на которые не разграничена
26	Город Пермь, Мотовилихинский район, ул.Талажанка	территории общего пользования, предназначенные для образования земельных участков в целях размещения линейных объектов инженерной и транспортной инфраструктуры	320	образование земельного участка возможно при условии прекращения прав пользования на земельный участок с кадастровым номером 59:01:0000000:766 путем перераспределения с землями, земельными участками, государственная собственность на которые не разграничена
27	Город Пермь, Мотовилихинский район, ул.Чусовская (от ул.Краснознаменной до берега реки Талажанки)	территории общего пользования, предназначенные для образования земельных участков в целях размещения линейных объектов инженерной и транспортной инфраструктуры	3718	образование земельного участка возможно при условии прекращения прав пользования на земельный участок с кадастровым номером 59:01:0000000:766 путем перераспределения с землями, земельными участками, государственная собственность на которые не разграничена
28	Город Пермь, Мотовилихинский район, ул.Костаревская (от ул.Краснознаменной до ул.Масовок)	территории общего пользования, предназначенные для образования земельных участков в целях размещения линейных объектов инженерной и транспортной инфраструктуры	6742	образование земельного участка возможно при условии прекращения прав пользования на земельный участок с кадастровым номером 59:01:0000000:766 путем перераспределения с землями, земельными участками, государственная собственность на которые не разграничена
29	Город Пермь, Мотовилихинский район, ул.Национальная (от ул.Костаревской до ул.Каспийской)	территории общего пользования, предназначенные для образования земельных участков в целях размещения линейных объектов инженерной и транспортной инфраструктуры	1599	-
30	Город Пермь, Мотовилихинский район, ул.Масовок (от ул.Костаревской до ул.Каспийской)	территории общего пользования, предназначенные для образования земельных участков в целях размещения линейных объектов инженерной и транспортной инфраструктуры	1485	образование земельного участка возможно при условии прекращения прав пользования на земельный участок с кадастровым номером 59:01:0000000:766 путем перераспределения с землями, земельными участками, государственная собственность на которые не разграничена



1	2	3	4	5
31	Город Пермь, Мотовилихинский район, ул.Каспийская (от ул.Краснознаменной до берега реки Талажанки)	территории общего пользования, предназначенные для образования земельных участков в целях размещения линейных объектов инженерной и транспортной инфраструктуры	8192	образование земельного участка возможно при условии прекращения прав пользования на земельный участок с кадастровым номером 59:01:0000000:766 путем перераспределения с землями, земельными участками, государственная собственность на которые не разграничена
32	Город Пермь, Мотовилихинский район, ул.Краснознаменная (от ул.Каспийской до ул.Кунгурской)	территории общего пользования, предназначенные для образования земельных участков в целях размещения линейных объектов инженерной и транспортной инфраструктуры	3608	образование земельного участка возможно при условии прекращения прав пользования на земельный участок с кадастровым номером 59:01:0000000:766 путем перераспределения с землями, земельными участками, государственная собственность на которые не разграничена
33	Город Пермь, Мотовилихинский район, ул.Национальная (от ул.Каспийской до ул.Анатолия Серова)	территории общего пользования, предназначенные для образования земельных участков в целях размещения линейных объектов инженерной и транспортной инфраструктуры	1573	-
34	Город Пермь, Мотовилихинский район, ул.Масовок (от ул.Каспийской до ул.Анатолия Серова)	территории общего пользования, предназначенные для образования земельных участков в целях размещения линейных объектов инженерной и транспортной инфраструктуры	1613	-
35	Город Пермь, Мотовилихинский район, ул.Анатолия Серова (от ул.Краснознаменной до берега реки Талажанки)	территории общего пользования, предназначенные для образования земельных участков в целях размещения линейных объектов инженерной и транспортной инфраструктуры	10081	образование земельного участка возможно при условии прекращения прав пользования на земельный участок с кадастровым номером 59:01:0000000:1287 путем перераспределения с землями, земельными участками, государственная собственность на которые не разграничена
36	Город Пермь, Мотовилихинский район, ул.Национальная (от ул.Анатолия Серова до ул.Кунгурской)	территории общего пользования, предназначенные для образования земельных участков в целях размещения линейных объектов инженерной и транспортной инфраструктуры	1802	-
37	Город Пермь, Мотовилихинский район, ул.Масовок (от ул.Анатолия Серова до ул.Кунгурской)	территории общего пользования, предназначенные для образования земельных участков в целях размещения линейных объектов инженерной и транспортной инфраструктуры	1480	-
38	Город Пермь, Мотовилихинский район, ул.Кунгурская (от ул.Лифанова до берега реки Талажанки)	территории общего пользования, предназначенные для образования земельных участков в целях размещения линейных объектов инженерной и транспортной инфраструктуры	13276	образование земельного участка возможно при условии прекращения прав пользования на земельный участок с кадастровым номером 59:01:0000000:1287 путем перераспределения с землями, земельными участками, государственная собственность на которые не разграничена
39	Город Пермь, Мотовилихинский район, ул.Кунгурская	территории общего пользования, предназначенные для образования земельных участков в целях размещения линейных объектов инженерной и транспортной инфраструктуры	151	-

1	2	3	4	5
40	Город Пермь, Мотовилихинский район, ул.Национальная (от ул.Кунгурской до ул.Корякина)	территории общего пользования, предназначенные для образования земельных участков в целях размещения линейных объектов инженерной и транспортной инфраструктуры	1405	-
41	Город Пермь, Мотовилихинский район, ул.Масовок (от ул.Кунгурской до ул.Корякина)	территории общего пользования, предназначенные для образования земельных участков в целях размещения линейных объектов инженерной и транспортной инфраструктуры	995	-
42	Город Пермь, Мотовилихинский район, ул.Корякина (от ул.Лифанова до берега реки Талажанки)	территории общего пользования, предназначенные для образования земельных участков в целях размещения линейных объектов инженерной и транспортной инфраструктуры	10192	-
43	Город Пермь, Мотовилихинский район, ул.Национальная (от ул.Корякина до ул.Брянской)	территории общего пользования, предназначенные для образования земельных участков в целях размещения линейных объектов инженерной и транспортной инфраструктуры	1453	-
44	Город Пермь, Мотовилихинский район, ул.Масовок (от ул.Корякина до ул.Брянской)	территории общего пользования, предназначенные для образования земельных участков в целях размещения линейных объектов инженерной и транспортной инфраструктуры	1098	-
45	Город Пермь, Мотовилихинский район, ул.Брянская (от ул.Лифанова до берега реки Талажанки)	территории общего пользования, предназначенные для образования земельных участков в целях размещения линейных объектов инженерной и транспортной инфраструктуры	10629	образование земельного участка возможно при условии прекращения прав пользования на земельный участок с кадастровым номером 59:01:0000000:1287 путем перераспределения с землями, земельными участками, государственная собственность на которые не разграничена
46	Город Пермь, Мотовилихинский район, ул.Национальная (от ул.Брянской до ул.Изотовской)	территории общего пользования, предназначенные для образования земельных участков в целях размещения линейных объектов инженерной и транспортной инфраструктуры	1129	-
47	Город Пермь, Мотовилихинский район, ул.Масовок (от ул.Брянской до ул.Изотовской)	территории общего пользования, предназначенные для образования земельных участков в целях размещения линейных объектов инженерной и транспортной инфраструктуры	841	-
48	Город Пермь, Мотовилихинский район, ул.Изотовская (от ул.Лифанова до берега реки Талажанки)	территории общего пользования, предназначенные для образования земельных участков в целях размещения линейных объектов инженерной и транспортной инфраструктуры	8569	-
49	Город Пермь, Мотовилихинский район, ул.Национальная (от ул.Изотовской до ул.Добрянской)	территории общего пользования, предназначенные для образования земельных участков в целях размещения линейных объектов инженерной и транспортной инфраструктуры	1154	-
50	Город Пермь, Мотовилихинский район, ул.Масовок (от ул.Изотовской	территории общего пользования, предназначенные для образования земельных участков в целях	714	-

1	2	3	4	5
	до ул.Добрянской)	размещения линейных объектов инженерной и транспортной инфраструктуры		
51	Город Пермь, Мотовилихинский район, ул.Добрянская (от ул.Лифанова до ул.Салтыкова-Щедрина)	территории общего пользования, предназначенные для образования земельных участков в целях размещения линейных объектов инженерной и транспортной инфраструктуры	11008	образование земельного участка возможно при условии прекращения прав пользования на земельные участки с кадастровыми номерами 59:01:0000000:43155, 59:01:0000000:1287 путем перераспределения с землями, земельными участками, государственная собственность на которые не разграничена
52	Город Пермь, Мотовилихинский район, ул.Тульская (от пересечения улиц Лифанова - Жуковского до ул.Добрянской)	территории общего пользования, предназначенные для образования земельных участков в целях размещения линейных объектов инженерной и транспортной инфраструктуры	1040	образование земельного участка возможно при условии прекращения прав пользования на земельные участки с кадастровыми номерами 59:01:0000000:43155, 59:01:4211582:44 путем перераспределения с землями, земельными участками, государственная собственность на которые не разграничена
53	Город Пермь, Мотовилихинский район, ул.Изюмская	территории общего пользования, предназначенные для образования земельных участков в целях размещения линейных объектов инженерной и транспортной инфраструктуры	3893	образование земельного участка возможно при условии прекращения прав пользования на земельный участок с кадастровым номером 59:01:0000000:1287 путем перераспределения с землями, земельными участками, государственная собственность на которые не разграничена
54	Город Пермь, Мотовилихинский район, ул.Жуковского	территории общего пользования, предназначенные для образования земельных участков в целях размещения линейных объектов инженерной и транспортной инфраструктуры	6590	образование земельного участка возможно при условии прекращения прав пользования на земельный участок с кадастровым номером 59:01:0000000:1287 путем перераспределения с землями, земельными участками, государственная собственность на которые не разграничена
56	Город Пермь, Мотовилихинский район, ул.Грибоедова (от ул.Добрянской до ул.Радищева)	территории общего пользования, предназначенные для образования земельных участков в целях размещения линейных объектов инженерной и транспортной инфраструктуры	15911	образование земельного участка возможно при условии прекращения прав пользования на земельный участок с кадастровым номером 59:01:0000000:43155 путем перераспределения земельного участка с кадастровым номером 59:01:0000000:45428, находящегося в муниципальной собственности, с землями, земельными участками, государственная собственность на которые не разграничена
57	Город Пермь, Мотовилихинский район, ул.Артема (от ул.Добрянской до проспекта Октябрят)	территории общего пользования, предназначенные для образования земельных участков в целях размещения линейных объектов инженерной и транспортной инфраструктуры	15422	образование земельного участка возможно путем перераспределения земельного участка с кадастровым номером 59:01:0000000:45428, находящегося в муниципальной собственности, с землями, земельными участками, государственная собственность на которые не разграничена
58	Город Пермь, Мотовилихинский район, ул.Сакко и Ванцетти (от ул.Добрянской	территории общего пользования, предназначенные для образования земельных участков в целях	9832	образование земельного участка возможно при условии прекращения прав пользования



1	2	3	4	5
	до проспекта Октябрят)	размещения линейных объектов инженерной и транспортной инфраструктуры		на земельный участок с кадастровым номером 59:01:0000000:1287 путем перераспределения с землями, земельными участками, государственная собственность на которые не разграничена
59	Город Пермь, Мотовилихинский район, ул.Рабочего Иванченко (от ул.Добрянской до проспекта Октябрят)	территории общего пользования, предназначенные для образования земельных участков в целях размещения линейных объектов инженерной и транспортной инфраструктуры	8142	образование земельного участка возможно при условии прекращения прав пользования на земельные участки с кадастровыми номерами 59:01:0000000:1287, 59:01:4211601:16 путем перераспределения с землями, земельными участками, государственная собственность на которые не разграничена
60	Город Пермь, Мотовилихинский район, ул.Северная (от ул.Добрянской до проспекта Октябрят)	территории общего пользования, предназначенные для образования земельных участков в целях размещения линейных объектов инженерной и транспортной инфраструктуры	5567	-
61	Город Пермь, Мотовилихинский район, ул.Масовок (от ул.Изюмской до ул.Жуковского)	территории общего пользования, предназначенные для образования земельных участков в целях размещения линейных объектов инженерной и транспортной инфраструктуры	592	-
62	Город Пермь, Мотовилихинский район, ул.Масовок (от ул.Жуковского до ул.Грибоедова)	территории общего пользования, предназначенные для образования земельных участков в целях размещения линейных объектов инженерной и транспортной инфраструктуры	1223	образование земельного участка возможно при условии прекращения прав пользования на земельный участок с кадастровым номером 59:01:0000000:43155 путем перераспределения с землями, земельными участками, государственная собственность на которые не разграничена
63	Город Пермь, Мотовилихинский район, ул.Масовок (от ул.Грибоедова до ул.Артема)	территории общего пользования, предназначенные для образования земельных участков в целях размещения линейных объектов инженерной и транспортной инфраструктуры	1183	-
64	Город Пермь, Мотовилихинский район, ул.Масовок (от ул.Артема до ул.Сакко и Ванцетти)	территории общего пользования, предназначенные для образования земельных участков в целях размещения линейных объектов инженерной и транспортной инфраструктуры	1211	-
65	Город Пермь, Мотовилихинский район, проезд (от ул.Изюмской до ул.Жуковского)	территории общего пользования, предназначенные для образования земельных участков в целях размещения линейных объектов инженерной и транспортной инфраструктуры	395	-
66	Город Пермь, Мотовилихинский район, ул.Салтыкова-Щедрина (от ул.Жуковского до ул.Грибоедова)	территории общего пользования, предназначенные для образования земельных участков в целях размещения линейных объектов инженерной и транспортной инфраструктуры	1430	-
67	Город Пермь, Мотовилихинский район, ул.Салтыкова-Щедрина (от ул.Грибоедова до ул.Артема)	территории общего пользования, предназначенные для образования земельных участков в целях размещения линейных объектов инженерной	1264	образование земельного участка возможно при условии прекращения прав пользования на земельный участок с кадастровым номером

1	2	3	4	5
		и транспортной инфраструктуры		59:01:0000000:1287 путем перераспределения с землями, земельными участками, государственная собственность на которые не разграничена
68	Город Пермь, Мотовилихинский район, ул.Салтыкова-Щедрина (от ул.Артема до ул.Сакко и Ванцетти)	территории общего пользования, предназначенные для образования земельных участков в целях размещения линейных объектов инженерной и транспортной инфраструктуры	1356	-
69	Город Пермь, Мотовилихинский район, ул.Салтыкова-Щедрина (от ул.Сакко и Ванцетти до ул.Рабочего Иванченко)	территории общего пользования, предназначенные для образования земельных участков в целях размещения линейных объектов инженерной и транспортной инфраструктуры	1112	образование земельного участка возможно при условии прекращения прав пользования на земельный участок с кадастровым номером 59:01:0000000:1287 путем перераспределения с землями, земельными участками, государственная собственность на которые не разграничена
70	Город Пермь, Мотовилихинский район, ул.Салтыкова-Щедрина (от ул.Рабочего Иванченко до берега реки Талажанки)	территории общего пользования, предназначенные для образования земельных участков в целях размещения линейных объектов инженерной и транспортной инфраструктуры	2270	-
71	Город Пермь, Мотовилихинский район, ул.Радищева (от ул.Грибоедова до ул.Артема)	территории общего пользования, предназначенные для образования земельных участков в целях размещения линейных объектов инженерной и транспортной инфраструктуры	970	образование земельного участка возможно при условии прекращения прав пользования на земельный участок с кадастровым номером 59:01:0000000:43155 путем перераспределения с землями, земельными участками, государственная собственность на которые не разграничена
72	Город Пермь, Мотовилихинский район, ул.Радищева (от ул.Артема до ул.Сакко и Ванцетти)	территории общего пользования, предназначенные для образования земельных участков в целях размещения линейных объектов инженерной и транспортной инфраструктуры	1237	-
73	Город Пермь, Мотовилихинский район, ул.Радищева (от ул.Сакко и Ванцетти до ул.Рабочего Иванченко)	территории общего пользования, предназначенные для образования земельных участков в целях размещения линейных объектов инженерной и транспортной инфраструктуры	1215	образование земельного участка возможно при условии прекращения прав пользования на земельный участок с кадастровым номером 59:01:0000000:1287 путем перераспределения с землями, земельными участками, государственная собственность на которые не разграничена
74	Город Пермь, Мотовилихинский район, ул.Радищева (от ул.Рабочего Иванченко до ул.Северной)	территории общего пользования, предназначенные для образования земельных участков в целях размещения линейных объектов инженерной и транспортной инфраструктуры	1161	образование земельного участка возможно при условии прекращения прав пользования на земельный участок с кадастровым номером 59:01:0000000:1287 путем перераспределения с землями, земельными участками, государственная собственность на которые не разграничена
75	Город Пермь, Мотовилихинский район, ул.Радищева (от ул.Северной до берега реки Талажанки)	территории общего пользования, предназначенные для образования земельных участков в целях размещения линейных объектов инженерной и транспортной инфраструктуры	708	-
76	Город Пермь, Мотовилихинский район,	территории общего пользования, предназначенные	2688	-

1	2	3	4	5
	проспект Октябрят (от ул.Артема до ул.Сакко и Ванцетти)	для образования земельных участков в целях размещения линейных объектов инженерной и транспортной инфраструктуры		
77	Город Пермь, Мотовилихинский район, проспект Октябрят (от ул.Сакко и Ванцетти до ул.Рабочего Иванченко)	территории общего пользования, предназначенные для образования земельных участков в целях размещения линейных объектов инженерной и транспортной инфраструктуры	1869	-
78	Город Пермь, Мотовилихинский район, ул.Радищева	территории общего пользования, предназначенные для образования земельных участков в целях размещения линейных объектов инженерной и транспортной инфраструктуры	925	-
79	Город Пермь, Мотовилихинский район, ул.Жуковского	территории общего пользования, предназначенные для образования земельных участков в целях размещения линейных объектов инженерной и транспортной инфраструктуры	1317	-
90	Город Пермь, Мотовилихинский район, проспект Октябрят (от ул.Рабочего Иванченко до ул.Северной)	территории общего пользования, предназначенные для образования земельных участков в целях размещения линейных объектов инженерной и транспортной инфраструктуры	1856	-
91	Город Пермь, Мотовилихинский район, проспект Октябрят (от ул.Северной до берега реки Талажанка)	территории общего пользования, предназначенные для образования земельных участков в целях размещения линейных объектов инженерной и транспортной инфраструктуры	476	-
Земельные участки, планируемые для предоставления физическим и юридическим лицам для строительства				
80	Город Пермь, Мотовилихинский район, ул.Обросова (между домами № 21 и № 27)	индивидуальное жилищное строительство	1437	образование земельного участка возможно при условии прекращения прав пользования на земельный участок с кадастровым номером 59:01:0000000:43155 путем перераспределения с землями, земельными участками, государственная собственность на которые не разграничена
81	Город Пермь, Мотовилихинский район, ул.Обросова (между домами № 27 и № 35)	индивидуальное жилищное строительство	1431	образование земельного участка возможно при условии прекращения прав пользования на земельный участок с кадастровым номером 59:01:0000000:43155 путем перераспределения с землями, земельными участками, государственная собственность на которые не разграничена
82	Город Пермь, Мотовилихинский район, ул.Обросова (между домами № 27 и № 35)	индивидуальное жилищное строительство	502	образование земельного участка возможно при условии прекращения прав пользования на земельный участок с кадастровым номером 59:01:0000000:43155 путем перераспределения с землями, земельными участками, государственная собственность на которые не разграничена
83	Город Пермь, Мотовилихинский район, ул.Обросова (между домами № 37 и № 41)	индивидуальное жилищное строительство	559	-



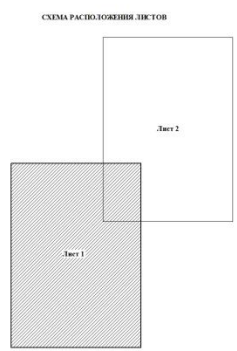
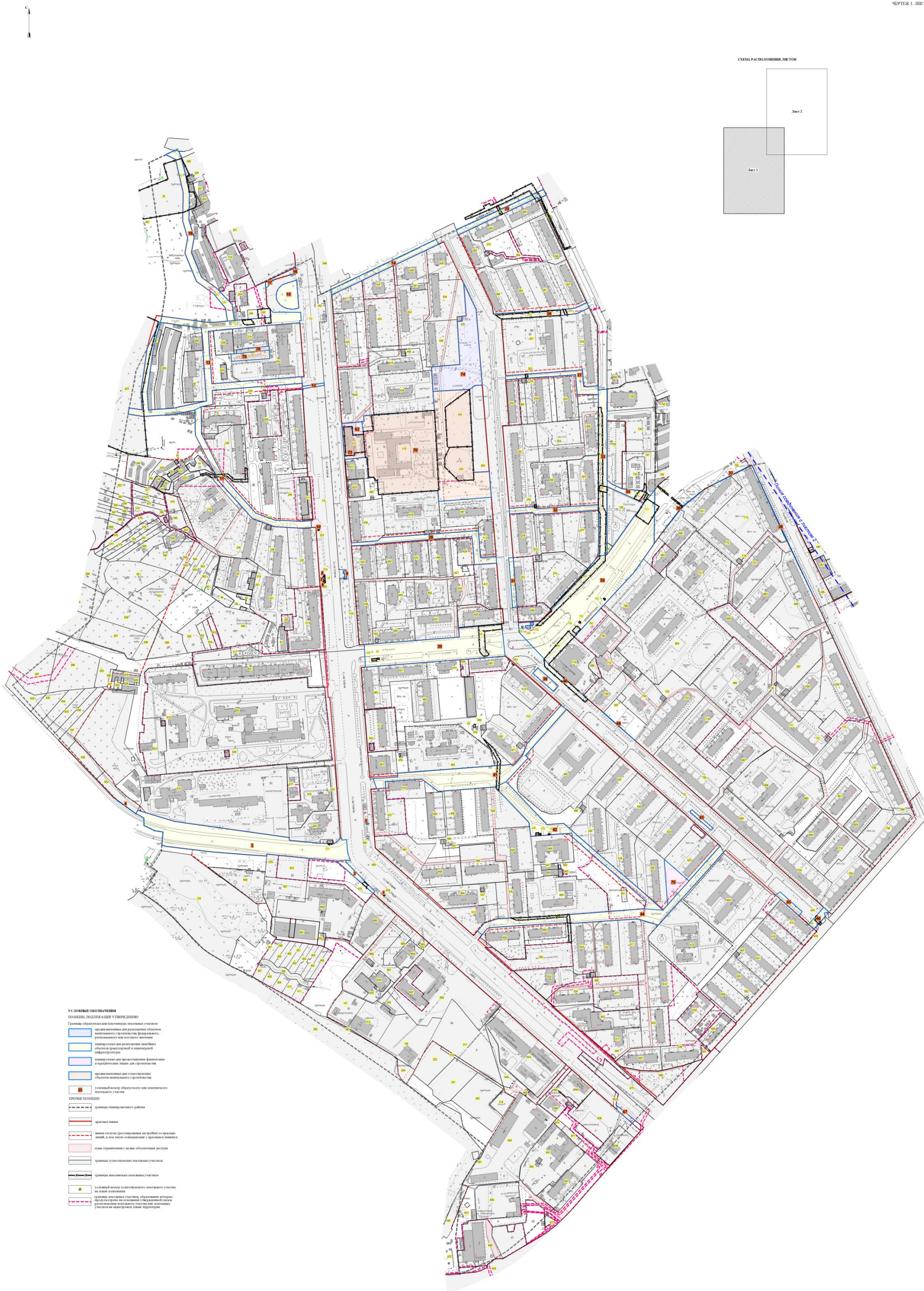
1	2	3	4	5
84	Город Пермь, Мотовилихинский район, ул.Кунгурская	индивидуальное жилищное строительство	705	-
85	Город Пермь, Мотовилихинский район, ул.Обросова	индивидуальное жилищное строительство	1106	-
86	Город Пермь, Мотовилихинский район, ул.Обросова	индивидуальное жилищное строительство	1395	-
87	Город Пермь, Мотовилихинский район, Орловский переулок (на пересечении с переулком Поваренный лог)	индивидуальное жилищное строительство	1073	-
88	Город Пермь, Мотовилихинский район, переулок Поваренный лог	индивидуальное жилищное строительство	540	-
89	Город Пермь, Мотовилихинский район, ул.Салтыкова-Щедрина	индивидуальное жилищное строительство	746	-
92	Город Пермь, Мотовилихинский район, ул.Лифанова (на пересечении с переулком Поваренный лог)	ЦТП, ТП, РП	204	-
93	Город Пермь, Мотовилихинский район, ул.Добрянская (на пересечении с ул. Салтыкова-Щедрина)	ЦТП, ТП, РП	161	-
94	Город Пермь, Мотовилихинский район, ул.Грибоедова (напротив дома № 21)	ЦТП, ТП, РП	196	-
96	Город Пермь, Мотовилихинский район, переулок Поваренный лог	индивидуальное жилищное строительство	891	-
97	Город Пермь, Мотовилихинский район, ул.Лифанова (на пересечении с ул.Обросова)	ЭП, РС, РП, ВНС, КНС, ЦТП, ТП, ГРУ площадью застройки более 100 кв.м	100	-
98	Город Пермь, Мотовилихинский район, ул.Краснознаменная	ЦТП, ТП, РП	200	-
99	Город Пермь, Мотовилихинский район, берегу реки Талажанки	ЭП, РС, РП, ВНС, КНС, ЦТП, ТП, ГРУ площадью застройки более 100 кв.м	100	-
100	Город Пермь, Мотовилихинский район, ул.Сарапульская	ЦТП, ТП, РП	202	-
Земельные участки, предназначенные для размещения объектов капитального строительства федерального, регионального или местного значения				
55	Город Пермь, Мотовилихинский район, ул.Жуковского	территории общего пользования, предназначенные для образования земельных участков под зеленые насаждения	712	-
Земельные участки, предназначенные для существующих объектов капитального строительства				
95	Город Пермь, Мотовилихинский район, ул.Салтыкова-Щедрина,4	отдельно стоящие односемейные дома (коттеджи) с земельными участками	2228	образование земельного участка возможно путем перераспределения земельного участка с кадастровым номером 59:01:4211589:43 и землями, земельными участками, государственная собственность на которые не разграничена





- УСЛОВНЫЕ ОБОЗНАЧЕНИЯ**
- ПОЗИЦИИ ПОСЛЕ ЗАШЕИ УТВЕРЖДЕНИЯ**
- границы зон с особыми условиями использования территории
  - границы зон с особыми условиями использования территории
  - границы зон с особыми условиями использования территории
  - границы зон с особыми условиями использования территории
  - границы зон с особыми условиями использования территории
  - условный номер образуемого или аннулированного земельного участка
- ПРОЧИЕ ПОЗИЦИИ**
- границы административного района
  - границы дачи
  - границы существующих земельных участков
  - границы образуемых земельных участков
  - условный номер образуемого или аннулированного земельного участка
  - условный номер образуемого или аннулированного земельного участка
  - границы зон с особыми условиями использования территории
  - границы зон с особыми условиями использования территории
- ЗОНА С ОСОБЫМИ УСЛОВИЯМИ ИСПОЛЬЗОВАНИЯ ТЕРРИТОРИИ**  
(определены Правительством Республики Коми в соответствии с Законом Республики Коми от 14.06.2007 г. "Об утверждении Правил землепользования и застройки города Перми", ст. 50, 51, 51.1, 51.2)
- зона с особыми условиями использования территории
  - зона с особыми условиями использования территории
  - зона с особыми условиями использования территории
- ЗОНА С ОСОБЫМИ УСЛОВИЯМИ ИСПОЛЬЗОВАНИЯ ТЕРРИТОРИИ**  
(определены законом Республики Коми)
- зона с особыми условиями использования территории
- ЗОНА С ОСОБЫМИ УСЛОВИЯМИ ИСПОЛЬЗОВАНИЯ ТЕРРИТОРИИ**  
(определены законом Республики Коми)
- зона с особыми условиями использования территории



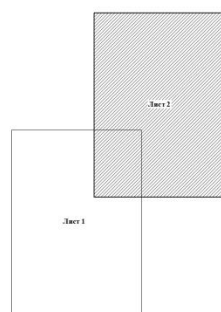


- УСЛОВНЫЕ ОБОЗНАЧЕНИЯ**  
**ПОЛИЦИИ ПОДЛЕЖАЩИЕ УТВЕРЖДЕНИЮ**
- Границы образуемых или изменяемых земельных участков
    - предназначены для размещения объектов капитального строительства федерального, регионального или местного значения
    - предназначены для размещения объектов транспортной и инженерной инфраструктуры
    - предназначены для размещения объектов и юридических лиц для строительства
    - предназначены для размещения объектов капитального строительства
  - условный номер образуемого или изменяемого земельного участка
- ПРОЧИЕ ПОЛИЦИИ**
- границы коммунального района
  - красные линии
  - - - линии отступа (регистрация запрета) от красных линий в том числе совпадающие с границами зонирования
  - - - линии отступа с целью обеспечения доступа
  - границы существующих земельных участков
  - границы образуемых земельных участков
  - условный номер существующего земельного участка по кадастровому плану
  - - - границы земельных участков, образующих объект незавершенного строительства, в том числе земельные участки на кадастровом плане территории





СХЕМА РАСПОЛОЖЕНИЯ ЛИСТОВ



- УСЛОВНЫЕ ОБОЗНАЧЕНИЯ**  
**ПОЛИЦИЕЙ КОДЕКСА ЦВЕТ УТВЕРЖДЕНО**  
 Границы образуемых или изменяемых земельных участков  
 - предельная линия для размещения объектов капитального строительства (формально, реальному или фактическому)  
 - планируемая линия для размещения объектов транспортной и инженерной инфраструктуры  
 - планируемая линия для размещения объектов капитального строительства  
 - предельная линия для размещения объектов капитального строительства  
 - условный номер образуемых или изменяемых земельных участков
- ПРОЧИЕ ПОКАЗАТЕЛИ**  
 - границы территориального района  
 - границы земель  
 - линии электропередачи (регулируемые устройства) от границ земель, в том числе совпадающие с границами земель  
 - зоны озеленения и зоны обеспечения доступа  
 - границы существующих земельных участков  
 - границы образуемых или изменяемых земельных участков  
 - условный номер существующих земельных участков на плане земельного участка  
 - границы земельных участков, образуемых и/или изменяемых в соответствии с проектом межевания территории, в том числе граница земельного участка на территории общего пользования



### Экспликация образуемых земельных участков (часть В3, часть Г8) (фрагмент 4.2)

Условный номер земельного участка	Местоположение земельного участка (адрес земельного участка)	Вид разрешенного использования земельного участка (цель формирования земельного участка)	Площадь по проекту, кв.м	Примечание
1	2	3	4	5
1	Город Пермь, Мотовилихинский район, бульвар Гагарина	территории общего пользования, предназначенные для образования земельных участков в целях размещения линейных объектов инженерной и транспортной инфраструктуры	8	образование земельного участка возможно путем перераспределения земельного участка с кадастровым номером 59:01:4311908:23, находящегося в муниципальной собственности, с землями или земельными участками, государственная собственность на которые не разграничена
2	Город Пермь, Мотовилихинский район, бульвар Гагарина	территории общего пользования, предназначенные для образования земельных участков в целях размещения линейных объектов инженерной и транспортной инфраструктуры	605	образование земельного участка возможно путем перераспределения земельного участка с кадастровым номером 59:01:4311908:161, находящегося в муниципальной собственности, с землями или земельными участками, государственная собственность на которые не разграничена
3	Город Пермь, Мотовилихинский район	территории общего пользования, предназначенные для образования земельных участков в целях размещения линейных объектов инженерной и транспортной инфраструктуры	13555	образование земельного участка возможно путем перераспределения земельного участка с кадастровым номером 59:01:4311903:1563, находящегося в муниципальной собственности, с землями или земельными участками, государственная собственность на которые не разграничена
4	Город Пермь, Мотовилихинский район	территории общего пользования, предназначенные для образования земельных участков в целях размещения линейных объектов инженерной и транспортной инфраструктуры	11	-
5	Город Пермь, Мотовилихинский район, бульвар Гагарина	территории общего пользования, предназначенные для образования земельных участков в целях размещения линейных объектов инженерной и транспортной инфраструктуры	6	-
6	Город Пермь, Мотовилихинский район, бульвар Гагарина	территории общего пользования, предназначенные для образования земельных участков в целях размещения линейных объектов инженерной и транспортной инфраструктуры	13	образование земельного участка возможно путем перераспределения земельного участка с кадастровым номером 59:01:4311902:77, находящегося в муниципальной собственности, с землями или земельными участками, государственная собственность на которые не разграничена
7	Город Пермь, Мотовилихинский район, бульвар Гагарина	территории общего пользования, предназначенные для образования земельных участков в целях размещения линейных объектов инженерной и транспортной инфраструктуры	24	образование земельного участка возможно путем перераспределения земельного участка с кадастровым номером 59:01:4311902:79, находящегося в муниципальной

1	2	3	4	5
				собственности, с землями или земельными участками, государственная собственность на которые не разграничена
8	Город Пермь, Мотовилихинский район, бульвар Гагарина	территории общего пользования, предназначенные для образования земельных участков в целях размещения линейных объектов инженерной и транспортной инфраструктуры	8	образование земельного участка возможно при условии прекращения прав пользования на земельные участки с кадастровыми номерами 59:01:4311902:27 путём перераспределения с землями или земельными участками, государственная собственность на которые не разграничена
9	Город Пермь, Мотовилихинский район, бульвар Гагарина	территории общего пользования, предназначенные для образования земельных участков в целях размещения линейных объектов инженерной и транспортной инфраструктуры	57	-
10	Город Пермь, Мотовилихинский район, бульвар Гагарина	территории общего пользования, предназначенные для образования земельных участков в целях размещения линейных объектов инженерной и транспортной инфраструктуры	6	образование земельного участка возможно путем перераспределения земельного участка с кадастровым номером 59:01:4311902:108, находящегося в муниципальной собственности, с землями или земельными участками, государственная собственность на которые не разграничена
11	Город Пермь, Мотовилихинский район	территории общего пользования, предназначенные для образования земельных участков в целях размещения линейных объектов инженерной и транспортной инфраструктуры	3606	образование земельного участка возможно путем перераспределения земельного участка с кадастровым номером 59:01:4311902:94, находящегося в муниципальной собственности, с землями или земельными участками, государственная собственность на которые не разграничена
12	Город Пермь, Мотовилихинский район	территории общего пользования, предназначенные для образования земельных участков в целях размещения линейных объектов инженерной и транспортной инфраструктуры	159	-
13	Город Пермь, Мотовилихинский район	территории общего пользования, предназначенные для образования земельных участков в целях размещения линейных объектов инженерной и транспортной инфраструктуры	10045	образование земельного участка возможно путем перераспределения земельного участка с кадастровыми номерами 59:01:4311902:88, 59:01:4311902:17, 59:01:4311902:4671, находящегося в муниципальной собственности, с землями или земельными участками, государственная собственность на которые не разграничена
14	Город Пермь, Мотовилихинский район, ул. Патриса Лумумбы (между бульваром Гагарина и ул. Крупской)	территории общего пользования, предназначенные для образования земельных участков в целях размещения линейных объектов инженерной и транспортной инфраструктуры	1939	-
15	Город Пермь, Мотовилихинский район	территории общего пользования, предназначенные для образования земельных участков в целях размещения линейных объектов инженерной	1553	-



1	2	3	4	5
		и транспортной инфраструктуры		
16	Город Пермь, Мотовилихинский район	территории общего пользования, предназначенные для образования земельных участков в целях размещения линейных объектов инженерной и транспортной инфраструктуры	34	-
17	Город Пермь, Мотовилихинский район	территории общего пользования, предназначенные для образования земельных участков в целях размещения линейных объектов инженерной и транспортной инфраструктуры	86	-
18	Город Пермь, Мотовилихинский район	территории общего пользования, предназначенные для образования земельных участков в целях размещения линейных объектов инженерной и транспортной инфраструктуры	3825	образование земельного участка возможно путем перераспределения земельного участка с кадастровым номером 59:01:4319145:3, находящегося в муниципальной собственности, с землями или земельными участками, государственная собственность на которые не разграничена
19	Город Пермь, Мотовилихинский район	территории общего пользования, предназначенные для образования земельных участков в целях размещения линейных объектов инженерной и транспортной инфраструктуры	4431	образование земельного участка возможно путем перераспределения земельного участка с кадастровыми номерами 59:01:4311741:84, 59:01:4311741:93, находящегося в муниципальной собственности, с землями или земельными участками, государственная собственность на которые не разграничена
20	Город Пермь, Мотовилихинский район	территории общего пользования – скверы, бульвары	1665	-
21	Город Пермь, Мотовилихинский район	территории общего пользования – скверы, бульвары	566	-
22	Город Пермь, Мотовилихинский район	территории общего пользования, предназначенные для образования земельных участков в целях размещения линейных объектов инженерной и транспортной инфраструктуры	283	-
23	Город Пермь, Мотовилихинский район, ул.Уинская (между ул.Пушкарской и ул.Юрша)	территории общего пользования, предназначенные для образования земельных участков в целях размещения линейных объектов инженерной и транспортной инфраструктуры	15011	образование земельного участка возможно путем перераспределения земельного участка с кадастровыми номерами 59:01:4311741:7316, 59:01:4311741:6395, находящегося в муниципальной собственности, с землями или земельными участками, государственная собственность на которые не разграничена
24	Город Пермь, Мотовилихинский район, ул.Уинская, ул.Пушкарская	территории общего пользования, предназначенные для образования земельных участков в целях размещения линейных объектов инженерной и транспортной инфраструктуры	1408	образование земельного участка возможно путем перераспределения земельного участка с кадастровыми номерами 59:01:0000000:76082, 59:01:4311752:10211, находящегося в муниципальной собственности, с землями или земельными участками, государственная собственность на которые не разграничена

1	2	3	4	5
25	Город Пермь, Мотовилихинский район, ул.Патриса Лумумбы (между ул.Крупской и ул.Аркадия Гайдара)	территории общего пользования, предназначенные для образования земельных участков в целях размещения линейных объектов инженерной и транспортной инфраструктуры	1566	образование земельного участка возможно путем перераспределения земельного участка с кадастровыми номерами 59:01:0000000:78573, 59:01:0000000:713, находящегося в муниципальной собственности, с землями или земельными участками, государственная собственность на которые не разграничена
26	Город Пермь, Мотовилихинский район, проезд между ул.Крупской и ул.Аркадия Гайдара	территории общего пользования, предназначенные для образования земельных участков в целях размещения линейных объектов инженерной и транспортной инфраструктуры	1633	образование земельного участка возможно путем перераспределения земельного участка с кадастровыми номерами 59:01:4319066:1897, 59:01:0000000:78573, находящегося в муниципальной собственности, с землями или земельными участками, государственная собственность на которые не разграничена
27	Город Пермь, Мотовилихинский район, проезд между ул.Крупской и ул.Аркадия Гайдара	территории общего пользования, предназначенные для образования земельных участков в целях размещения линейных объектов инженерной и транспортной инфраструктуры	1786	образование земельного участка возможно путем перераспределения земельного участка с кадастровым номером 59:01:0000000:78573, находящегося в муниципальной собственности, с землями или земельными участками, государственная собственность на которые не разграничена
28	Город Пермь, Мотовилихинский район, ул.Юрша (между ул.Пушкарской и ул.Уинской)	территории общего пользования, предназначенные для образования земельных участков в целях размещения линейных объектов инженерной и транспортной инфраструктуры	36192	образование земельного участка возможно путем перераспределения земельных участков с кадастровыми номерами 59:01:0000000:76295, 59:01:4311761:520, 59:01:4311761:36, 59:01:4311761:846, 59:01:4311761:29, 59:01:4311752:10124, 59:01:4311752:35, 59:01:4311762:8, 59:01:4311762:26, 59:01:4311752:10774, 59:01:4311752:10184, 59:01:4311752:23, 59:01:4311752:24, находящихся в муниципальной собственности, с землями или земельными участками, государственная собственность на которые не разграничена
29	Город Пермь, Мотовилихинский район, проезд между ул.Крупской и бульваром Гагарина	территории общего пользования, предназначенные для образования земельных участков в целях размещения линейных объектов инженерной и транспортной инфраструктуры	2893	-
30	Город Пермь, Мотовилихинский район, ул.Ушинского (между ул.Крупской и бульваром Гагарина)	территории общего пользования, предназначенные для образования земельных участков в целях размещения линейных объектов инженерной и транспортной инфраструктуры	11147	образование земельного участка возможно путем перераспределения земельного участка с кадастровыми номерами 59:01:0000000:76072, 59:01:4311906:63, 59:01:4311906:3824, находящегося в муниципальной собственности, с землями или земельными участками, государственная

1	2	3	4	5
				собственность на которые не разграничена
31	Город Пермь, Мотовилихинский район, ул.Крупской	территории общего пользования, предназначенные для образования земельных участков в целях размещения линейных объектов инженерной и транспортной инфраструктуры	704	-
32	Город Пермь, Мотовилихинский район, проезд между ул.Крупской и ул.Аркадия Гайдара	территории общего пользования, предназначенные для образования земельных участков в целях размещения линейных объектов инженерной и транспортной инфраструктуры	1588	образование земельного участка возможно путем перераспределения земельного участка с кадастровым номером 59:01:4319066:32, находящегося в муниципальной собственности, с землями или земельными участками, государственная собственность на которые не разграничена
33	Город Пермь, Мотовилихинский район, ул.Аркадия Гайдара	территории общего пользования, предназначенные для образования земельных участков в целях размещения линейных объектов инженерной и транспортной инфраструктуры	4531	образование земельного участка возможно путем перераспределения земельного участка с кадастровыми номерами 59:01:0000000:76072, 59:01:0000000:27579, 59:01:0000000:76072, находящегося в муниципальной собственности, с землями или земельными участками, государственная собственность на которые не разграничена
34	Город Пермь, Мотовилихинский район	территории общего пользования, предназначенные для образования земельных участков в целях размещения линейных объектов инженерной и транспортной инфраструктуры	900	образование земельного участка возможно путем перераспределения земельного участка с кадастровыми номерами 59:01:4311905:3613, 59:01:0000000:27579, 59:01:4311905:65, находящегося в муниципальной собственности, с землями или земельными участками, государственная собственность на которые не разграничена
35	Город Пермь, Мотовилихинский район, ул.Аркадия Гайдара	территории общего пользования, предназначенные для образования земельных участков в целях размещения линейных объектов инженерной и транспортной инфраструктуры	19845	образование земельного участка возможно путем перераспределения земельного участка с кадастровыми номерами 59:01:4311905:9, 59:01:4311905:4609, 59:01:4311905:70, 59:01:0000000:76072, 59:01:4311905:48, 59:01:4311905:65, находящегося в муниципальной собственности, с землями или земельными участками, государственная собственность на которые не разграничена
36	Город Пермь, Мотовилихинский район, ул.Аркадия Гайдара	территории общего пользования, предназначенные для образования земельных участков в целях размещения линейных объектов инженерной и транспортной инфраструктуры	43	образование земельного участка возможно путем перераспределения земельного участка с кадастровым номером 59:01:4311905:95, находящегося в муниципальной собственности, с землями или земельными участками, государственная собственность на которые не разграничена
37	Город Пермь, Мотовилихинский район ул.Аркадия Гайдара	территории общего пользования, предназначенные для образования земельных участков в целях размещения линейных объектов инженерной	20	-



1	2	3	4	5
		и транспортной инфраструктуры		
38	Город Пермь, Мотовилихинский район ул.Пушкарская (между ул.Звонарева и ул.Юрша)	территории общего пользования, предназначенные для образования земельных участков в целях размещения линейных объектов инженерной и транспортной инфраструктуры	102	-
39	Город Пермь, Мотовилихинский район ул.Крупской	территории общего пользования, предназначенные для образования земельных участков в целях размещения линейных объектов инженерной и транспортной инфраструктуры	624	-
40	Город Пермь, Мотовилихинский район ул.Крупской	территории общего пользования, предназначенные для образования земельных участков в целях размещения линейных объектов инженерной и транспортной инфраструктуры	740	образование земельного участка возможно путем перераспределения земельного участка с кадастровым номером 59:01:4311905:9, находящегося в муниципальной собственности, с землями или земельными участками, государственная собственность на которые не разграничена
41	Город Пермь, Мотовилихинский район, проезд между ул.Крупской и бульваром Гагарина	территории общего пользования, предназначенные для образования земельных участков в целях размещения линейных объектов инженерной и транспортной инфраструктуры	8108	образование земельного участка возможно путем перераспределения земельного участка с кадастровым номером 59:01:4311906:4899, находящегося в муниципальной собственности, с землями или земельными участками, государственная собственность на которые не разграничена
42	Город Пермь, Мотовилихинский район	территории общего пользования, предназначенные для образования земельных участков в целях размещения линейных объектов инженерной и транспортной инфраструктуры	5140	образование земельного участка возможно путем перераспределения земельного участка с кадастровыми номерами 59:01:4311906:64, 59:01:4311906:4196, 59:01:4311906:78, 59:01:4311906:4899, находящегося в муниципальной собственности, с землями или земельными участками, государственная собственность на которые не разграничена
43	Город Пермь, Мотовилихинский район, ул.Крупской	территории общего пользования, предназначенные для образования земельных участков в целях размещения линейных объектов инженерной и транспортной инфраструктуры	250	-
44	Город Пермь, Мотовилихинский район, проезд между ул.Крупской и бульваром Гагарина	территории общего пользования, предназначенные для образования земельных участков в целях размещения линейных объектов инженерной и транспортной инфраструктуры	7032	образование земельного участка возможно путем перераспределения земельного участка с кадастровым номером 59:01:4311906:4899, находящегося в муниципальной собственности, с землями или земельными участками, государственная собственность на которые не разграничена
45	Город Пермь, Мотовилихинский район ул.Крупской	территории общего пользования, предназначенные для образования земельных участков в целях размещения линейных объектов инженерной и транспортной инфраструктуры	501	-

1	2	3	4	5
46	Город Пермь, Мотовилихинский район ул.Крупской	территории общего пользования, предназначенные для образования земельных участков в целях размещения линейных объектов инженерной и транспортной инфраструктуры	477	образование земельного участка возможно путем перераспределения земельного участка с кадастровыми номерами 59:01:4311906:58, 59:01:4311906:74, находящегося в муниципальной собственности, с землями или земельными участками, государственная собственность на которые не разграничена
47	Город Пермь, Мотовилихинский район, бульвар Гагарина	территории общего пользования, предназначенные для образования земельных участков в целях размещения линейных объектов инженерной и транспортной инфраструктуры	246	-
48	Город Пермь, Мотовилихинский район, ул.Старцева	территории общего пользования, предназначенные для образования земельных участков в целях размещения линейных объектов инженерной и транспортной инфраструктуры	848	-
49	Город Пермь, Мотовилихинский район	территории общего пользования, предназначенные для образования земельных участков в целях размещения линейных объектов инженерной и транспортной инфраструктуры	158	-
50	Город Пермь, Мотовилихинский район, ул.Старцева	территории общего пользования, предназначенные для образования земельных участков в целях размещения линейных объектов инженерной и транспортной инфраструктуры	2812	образование земельного участка возможно путем перераспределения земельного участка с кадастровым номером 59:01:4311778:24, находящегося в муниципальной собственности, с землями или земельными участками, государственная собственность на которые не разграничена
51	Город Пермь, Мотовилихинский район	территории общего пользования, предназначенные для образования земельных участков в целях размещения линейных объектов инженерной и транспортной инфраструктуры	35	-
52	Город Пермь, Мотовилихинский район, ул.Лякишева (между ул.Звонарева и ул.Юрша)	территории общего пользования, предназначенные для образования земельных участков в целях размещения линейных объектов инженерной и транспортной инфраструктуры	6302	-
53	Город Пермь, Мотовилихинский район, ул.Пономарева (между ул.Подольской и ул.Лякишева)	территории общего пользования, предназначенные для образования земельных участков в целях размещения линейных объектов инженерной и транспортной инфраструктуры	2510	-
54	Город Пермь, Мотовилихинский район, ул.Подольская	территории общего пользования, предназначенные для образования земельных участков в целях размещения линейных объектов инженерной и транспортной инфраструктуры	4874	образование земельного участка возможно путем перераспределения земельного участка с кадастровыми номерами 59:01:4311762:25, 59:01:4311762:24, находящегося в муниципальной собственности, с землями или земельными участками, государственная собственность на которые не разграничена
55	Город Пермь, Мотовилихинский район, ул.Пономарева (между ул.Подольской	территории общего пользования, предназначенные для образования земельных участков в целях	2404	образование земельного участка возможно путем перераспределения земельного участка

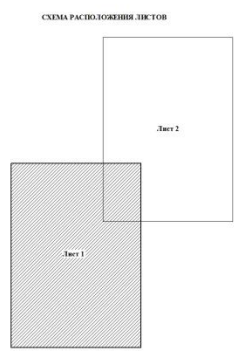
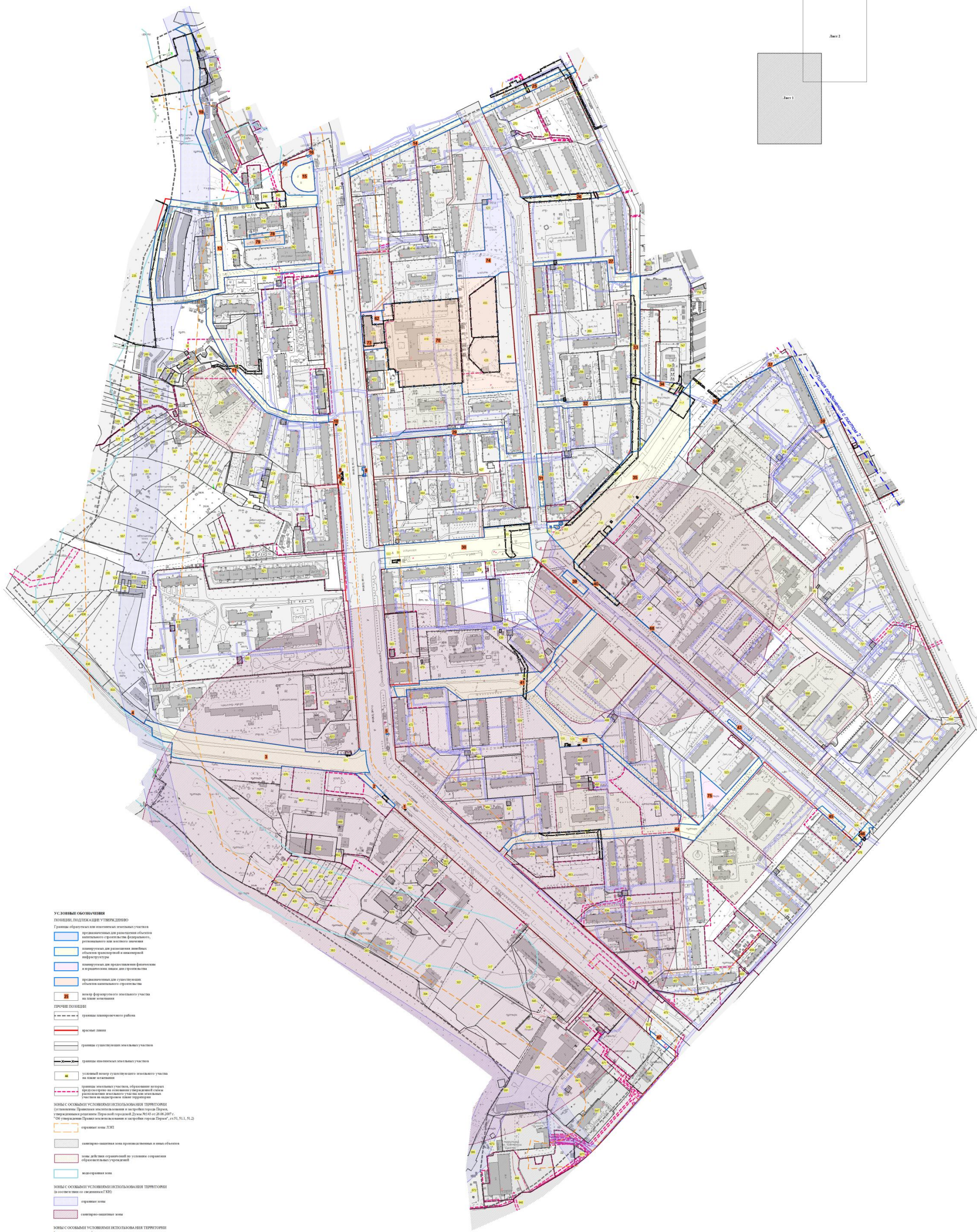
1	2	3	4	5
	и ул.Уинской)	размещения линейных объектов инженерной и транспортной инфраструктуры		с кадастровым номером 59:01:4311762:25, находящегося в муниципальной собственности, с землями или земельными участками, государственная собственность на которые не разграничена
56	Город Пермь, Мотовилихинский район, ул.Старцева	гаражи (встроенные, пристроенные, многоэтажные, подземные и надземные), боксового типа	1660	-
57	Город Пермь, Мотовилихинский район, ул.Старцева	территории общего пользования, предназначенные для образования земельных участков в целях размещения линейных объектов инженерной и транспортной инфраструктуры	32	образование земельного участка возможно путем перераспределения земельного участка с кадастровым номером 59:01:4311762:20, находящегося в муниципальной собственности, с землями или земельными участками, государственная собственность на которые не разграничена
58	Город Пермь, Мотовилихинский район, ул.Уинская	территории общего пользования, предназначенные для образования земельных участков в целях размещения линейных объектов инженерной и транспортной инфраструктуры	21	-
59	Город Пермь, Мотовилихинский район, ул.Уинская	территории общего пользования, предназначенные для образования земельных участков в целях размещения линейных объектов инженерной и транспортной инфраструктуры	4	-
60	Город Пермь, Мотовилихинский район, ул.Уинская	территории общего пользования, предназначенные для образования земельных участков в целях размещения линейных объектов инженерной и транспортной инфраструктуры	5467	образование земельного участка возможно путем перераспределения земельного участка с кадастровым номером 59:01:4311770:17, находящегося в муниципальной собственности, с землями или земельными участками, государственная собственность на которые не разграничена
61	Город Пермь, Мотовилихинский район	территории общего пользования, предназначенные для образования земельных участков в целях размещения линейных объектов инженерной и транспортной инфраструктуры	2311	образование земельного участка возможно путем перераспределения земельного участка с кадастровым номером 59:01:4311770:8859, находящегося в муниципальной собственности, с землями или земельными участками, государственная собственность на которые не разграничена
62	Город Пермь, Мотовилихинский район	подъезд к земельным участкам	528	-
63	Город Пермь, Мотовилихинский район	территории общего пользования, предназначенные для образования земельных участков в целях размещения линейных объектов инженерной и транспортной инфраструктуры	30	-
64	Город Пермь, Мотовилихинский район, ул.Юрша (между ул.Уинской и ул.Старцева)	территории общего пользования, предназначенные для образования земельных участков в целях размещения линейных объектов инженерной и транспортной инфраструктуры	38619	образование земельного участка возможно при условии прекращения прав пользования на земельный участок с кадастровым номером 59:01:4311741:8 путем перераспределения их с земельными участками с кадастровыми номерами



1	2	3	4	5
				59:01:4311741:53, 59:01:4311770:69, 59:01:4311770:25, 59:01:4311770:18, 59:01:4311741:35, 59:01:4311770:72, находящимися в муниципальной собственности, с землями или земельными участками, государственная собственность на которые не разграничена
65	Город Пермь, Мотовилихинский район, проезд между ул.Юрша и ул.Старцева	территории общего пользования, предназначенные для образования земельных участков в целях размещения линейных объектов инженерной и транспортной инфраструктуры	6639	образование земельного участка возможно путем перераспределения земельных участков с кадастровыми номерами 59:01:4311770:7, 59:01:4311770:68, находящегося в муниципальной собственности, с землями или земельными участками, государственная собственность на которые не разграничена
66	Город Пермь, Мотовилихинский район, ул.Старцева (между ул.Уинской и ул.Юрша)	территории общего пользования, предназначенные для образования земельных участков в целях размещения линейных объектов инженерной и транспортной инфраструктуры	20698	-
67	Город Пермь, Мотовилихинский район, проезд между ул.Юрша и ул.Старцева	территории общего пользования, предназначенные для образования земельных участков в целях размещения линейных объектов инженерной и транспортной инфраструктуры	4929	-
68	Город Пермь, Мотовилихинский район	канализационные очистные сооружения	1000	образование земельного участка возможно путем перераспределения земельного участка с кадастровым номером 59:01:4311770:8179, находящегося в муниципальной собственности, с землями или земельными участками, государственная собственность на которые не разграничена
69	Город Пермь, Мотовилихинский район, ул.Старцева	канализационные очистные сооружения	2499	-
70	Город Пермь, Мотовилихинский район, бульвар Гагарина,75а	под здание школы	31048	образование земельного участка возможно путем перераспределения земельного участка с кадастровым номером 59:01:4311904:7, 59:01:4311904:23, 59:01:4311904:2810, находящегося в муниципальной собственности, с землями или земельными участками, государственная собственность на которые не разграничена
71	Город Пермь, Мотовилихинский район	канализационные очистные сооружения	1509	-
72	Город Пермь, Мотовилихинский район	канализационная насосная станция	2661	-
73	Город Пермь, Мотовилихинский район, бульвар Гагарина,75	под здание магазина и складские помещения	1813	образование земельного участка возможно путем перераспределения земельного участка с кадастровым номером 59:01:4311904:5, находящегося в муниципальной собственности, с землями или земельными

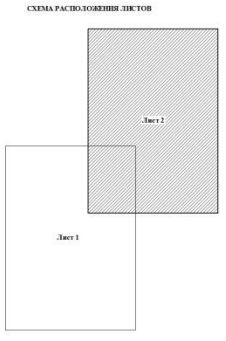
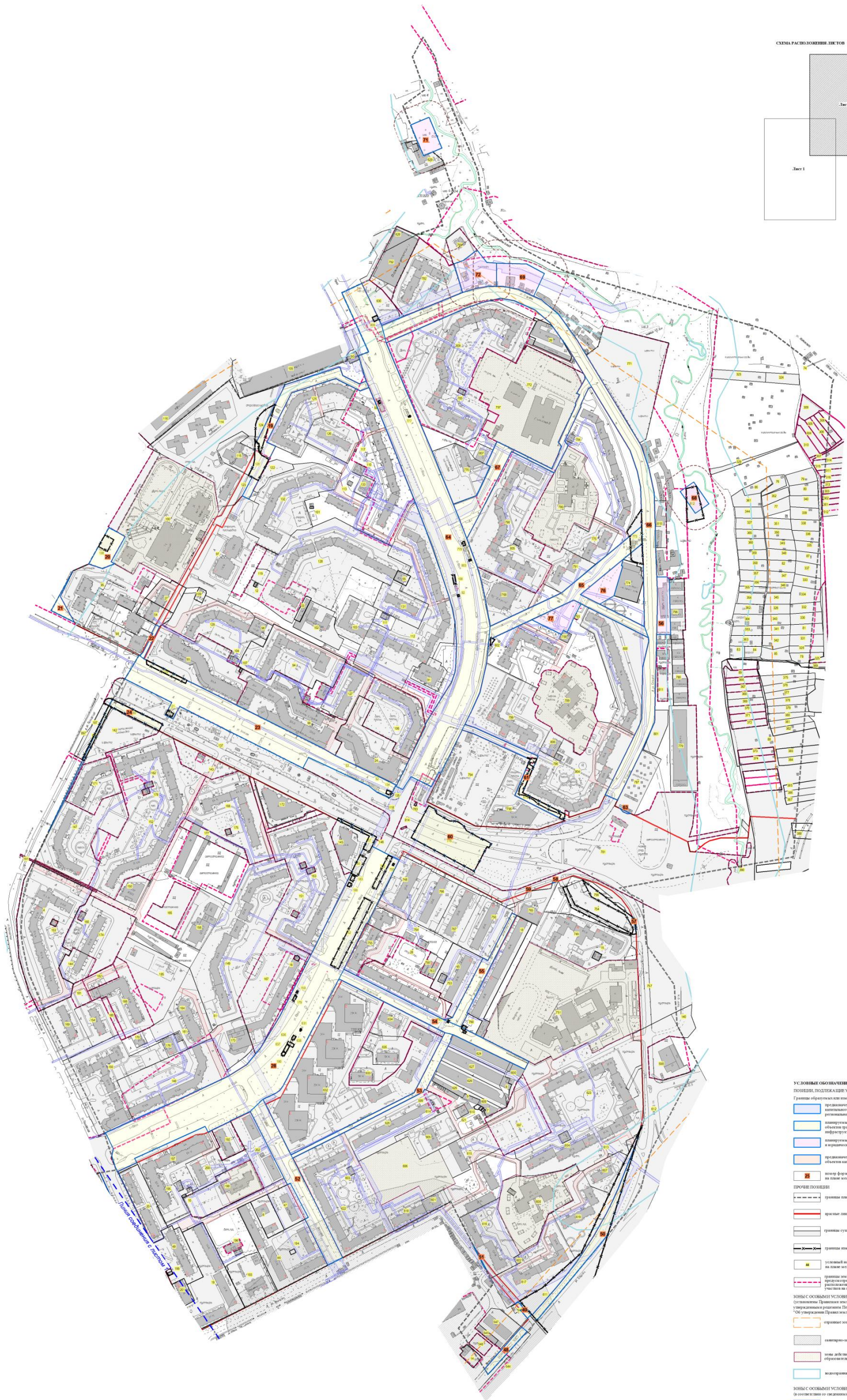
1	2	3	4	5
				участками, государственная собственность на которые не разграничена
74	Город Пермь, Мотовилихинский район	территории общего пользования – скверы, бульвары	7381	-
75	Город Пермь, Мотовилихинский район	отдельно стоящие и встроенно-пристроенные объекты капитального строительства нежилого назначения на нижних этажах	1661	-
76	Город Пермь, Мотовилихинский район	отдельно стоящие и встроенно-пристроенные объекты капитального строительства нежилого назначения на нижних этажах	1776	-
77	Город Пермь, Мотовилихинский район	спортивные площадки	1828	-
78	Город Пермь, Мотовилихинский район, бульвар Гагарина	под учебный комплекс	400	образование земельного участка возможно путем раздела земельного участка с кадастровым номером 59:01:4311902:4645
79	Город Пермь, Мотовилихинский район, бульвар Гагарина	под учебный комплекс	953	образование земельного участка возможно путем раздела земельного участка с кадастровым номером 59:01:4311902:4645





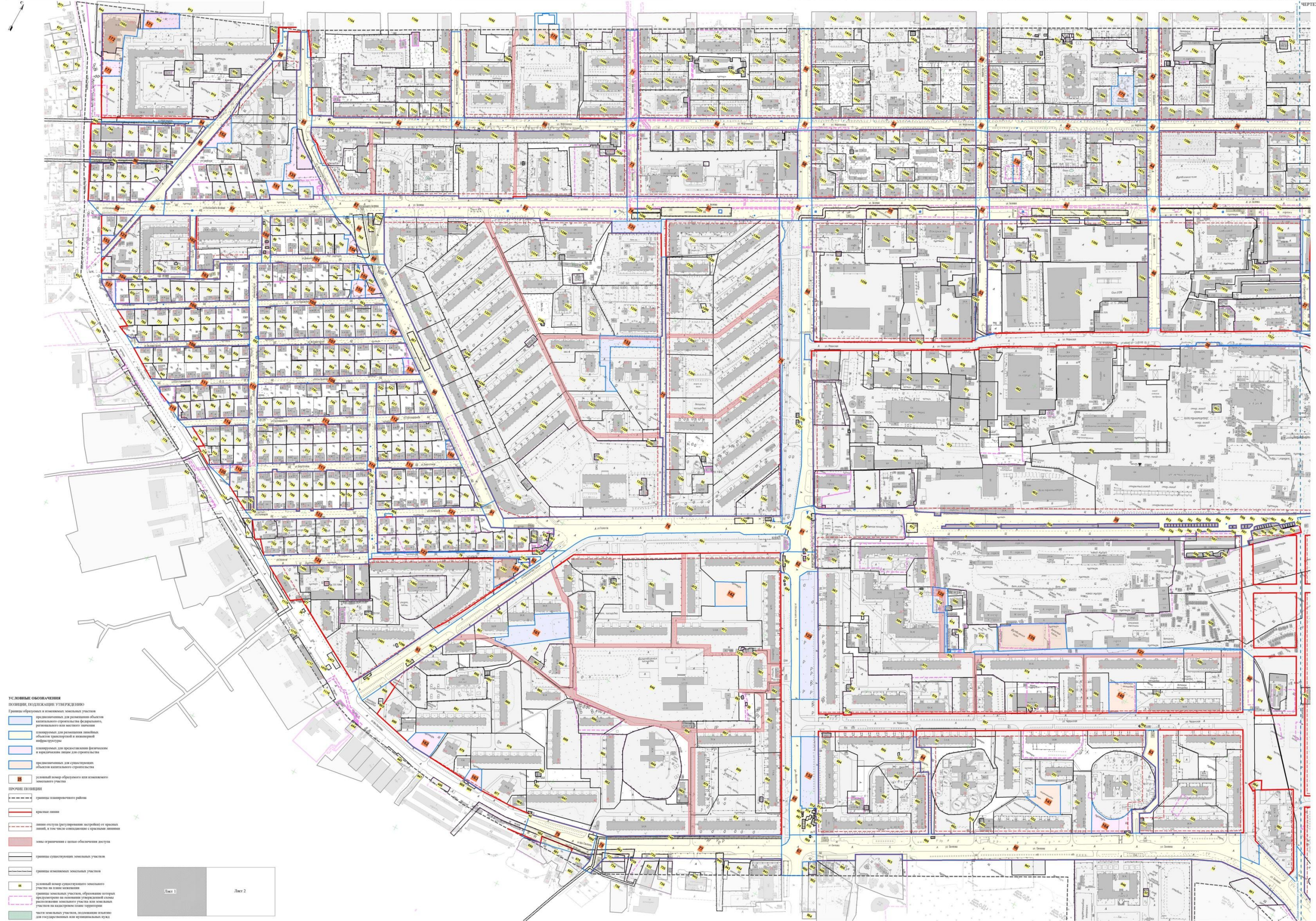
- УСЛОВНЫЕ ОБОЗНАЧЕНИЯ**
- ПОЯСНЕНИЕ ПОДЪЕЗДОВ УТВЕРЖДЕННЫМ**
- предназначены для размещения объектов капитального строительства в границах, установленных для данного назначения
  - предназначены для размещения объектов капитального строительства и инженерной инфраструктуры
  - предназначены для размещения объектов капитального строительства и инженерной инфраструктуры
  - предназначены для размещения объектов капитального строительства
  - интерьер существующего земельного участка на плане местности
- ПРОЧИЕ ПОЯСНЕНИЯ**
- границы коммунального района
  - красная линия
  - границы существующих земельных участков
  - границы земельных участков
  - условный номер существующего земельного участка на плане местности
  - границы земельных участков, образованных в результате приватизации на основании утвержденного плана, утвержденного решением Правительственной комиссии от 26.06.2007 г. "Об утверждении Правил землепользования и застройки города Перми", ст.13, 15.1, 16.2
  - охранная зона ЭЗП
  - санитарно-защитная зона промышленных и иных объектов
  - зона действия ограничений по условиям охраны окружающей среды
  - магистральная зона
  - охранная зона (в соответствии со статьей 432)
  - охранная зона
  - санитарно-защитная зона
  - охранная зона (ДС, ТП, РП, КТП, ЦТП, ГРП, ЦСН)
  - зона ограничения с целью обеспечения доступа





- УСЛОВНЫЕ ОБОЗНАЧЕНИЯ**  
**ГРАНИЦЫ ПОДЛЕКАЩЕЙ УТВЕРЖДЕННОЙ**  
 Границы обозначены для зон с особыми условиями использования территории:  
 - для зон с особыми условиями использования территории, предназначенных для размещения объектов капитального строительства федерального, регионального или местного значения;  
 - для зон с особыми условиями использования территории, предназначенных для размещения объектов транспортной и инженерной инфраструктуры;  
 - для зон с особыми условиями использования территории, предназначенных для размещения объектов и сооружений для строительства;  
 - для зон с особыми условиями использования территории, предназначенных для размещения объектов капитального строительства.  
 - для зон с особыми условиями использования территории, предназначенных для размещения объектов капитального строительства.  
**ПРОЧИЕ ПОДЛЕКАЩИЕ**  
 - границы коммунального района;  
 - красные линии;  
 - границы существующих земельных участков;  
 - границы зон с особыми условиями использования территории.  
**УСЛОВИЯ ИСПОЛЬЗОВАНИЯ ЗЕМЕЛЬНЫХ УЧАСТКОВ**  
 - условный номер существующего земельного участка по плану и кадастру;  
 - границы зон с особыми условиями использования территории, предназначенных для размещения объектов капитального строительства, предусмотренных в соответствии с требованиями законодательства Российской Федерации в области градостроительного законодательства.  
**Зоны с особыми условиями использования территории (в соответствии с законодательством Российской Федерации)**  
 - охранные зоны ЭЗП;  
 - санитарно-защитные зоны промышленных и иных объектов;  
 - зоны для размещения объектов на территории существующих объектов учреждений;  
 - водозащитные зоны;  
 - зоны с особыми условиями использования территории (в соответствии с законодательством Российской Федерации);  
 - охранные зоны;  
 - санитарно-защитные зоны;  
 - зоны с особыми условиями использования территории (в соответствии с законодательством Российской Федерации);  
 - охранные зоны (СЗ, ПЗ, КЗ, ЦЗ, ГЗ, ГЗП, ГЗПЗ);  
 - зоны ограничения с целью обеспечения доступа.





- УСЛОВНЫЕ ОБОЗНАЧЕНИЯ**  
**ПОЗИЦИИ, ПОДЛЕЖАЩИЕ УТВЕРЖДЕНИЮ**
- Группы образуемых и изменяемых земельных участков
    - предназначенных для размещения объектов капитального строительства федерального, регионального или местного значения
    - предназначенных для размещения линейных объектов транспортной и инженерной инфраструктуры
    - предназначенных для предоставления физическим и юридическим лицам для строительства
    - предназначенных для строительства объектов капитального строительства
  - Земельный номер образуемого или изменяемого земельного участка
- ПРОЧИЕ ПОЗИЦИИ**
- границы планировочного района
  - красные линии
  - линии отступа (регулируемая застройка) от красных линий, в том числе совпадающие с красными линиями
  - зоны ограничения с целью обеспечения доступа
  - границы существующих земельных участков
  - границы образуемых земельных участков
  - земельный номер существующего земельного участка на плане межевания
  - границы земельных участков, образование которых предусмотрено до внесения утверждаемой схемы расположения земельного участка или земельных участков на кадастровом плане территории
  - части земельных участков, подлежащие изъятию для государственных или муниципальных нужд







- УСЛОВНЫЕ ОБОЗНАЧЕНИЯ**  
**ПОЯВЛЕНИЕ, ПОДЛЕЖАЩИЕ УТВЕРЖДЕНИЮ**
- Границы образуемых и изменяемых земельных участков
  - предназначенных для размещения объектов капитального строительства федерального, регионального или местного значения
  - планируемых для размещения земельных объектов транспортной и инженерной инфраструктуры
  - планируемых для предоставления физическим и юридическим лицам для строительства
  - предназначенных для строительства объектов капитального строительства
  - условный номер образуемого или изменяемого земельного участка
- ПРОЧИЕ ПОЯВЛЕНИЯ**
- граница планировочного района
  - красные линии
  - линии отступов (рекультивации застройки) от красных линий, в том числе совпадающие с красными линиями
  - линии организации с целью обеспечения доступа
  - границы существующих земельных участков
  - границы изменяемых земельных участков
  - условный номер существующего земельного участка по кадастровому
  - границы земельных участков, образующих квартал, предназначенный на основании утвержденного плана размещения земельного участка или земельного участка на кадастровом плане территории
  - части земельных участков, подлежащих изъятию для государственных или муниципальных нужд





**Экспликация образуемых и изменяемых земельных участков  
(в том числе в части СТН часть В11, Г10, часть Г3, часть И18) (фрагмент 5)**

Условный номер участка	Местоположение земельного участка (адрес земельного участка)	Вид разрешенного использования земельного участка (цель формирования земельного участка)	Площадь земельного участка, кв. м	Примечание
1	2	3	4	5
1	Город Пермь, Индустриальный район, ул.Семченко (до пересечения с ул.9-го Мая и ул.Советской Армии)	территории общего пользования, предназначенные для образования земельных участков в целях размещения линейных объектов инженерной и транспортной инфраструктуры	5640	-
2	Город Пермь, Индустриальный район, ул.Танкистов (до пересечения с ул.9-го Мая и ул.Советской Армии)	территории общего пользования, предназначенные для образования земельных участков в целях размещения линейных объектов инженерной и транспортной инфраструктуры	7216	образование земельного участка возможно путем перераспределения земельных участков с кадастровыми номерами 59:01:0000000:76996, 59:01:0000000:76995, находящихся в муниципальной собственности, с землями или земельными участками, государственная собственность на которые не разграничена
3	Город Пермь, Индустриальный район, ул.Молодогвардейская 1-я (до пересечения с ул.Танкистов и проспектом Декабристов)	территории общего пользования, предназначенные для образования земельных участков в целях размещения линейных объектов инженерной и транспортной инфраструктуры	2609	-
4	Город Пермь, Индустриальный район, ул.Молодогвардейская (до пересечения с ул.Танкистов и проспектом Декабристов)	территории общего пользования, предназначенные для образования земельных участков в целях размещения линейных объектов инженерной и транспортной инфраструктуры	2937	-
5	Город Пермь, Индустриальный район, ул.Веры Засулич (до пересечения с ул.Танкистови проспектом Декабристов)	территории общего пользования, предназначенные для образования земельных участков в целях размещения линейных объектов инженерной и транспортной инфраструктуры	4260	образование земельного участка возможно путем перераспределения земельного участка с кадастровым номером 59:01:0000000:76996, находящегося в муниципальной собственности, с землями или земельными участками, государственная собственность на которые не разграничена
6	Город Пермь, Индустриальный район, проспект Декабристов	территории общего пользования, предназначенные для образования земельных участков в целях размещения линейных объектов инженерной и транспортной инфраструктуры	14265	образование земельного участка возможно при условии прекращения прав пользования на земельные участки с кадастровыми номерами 59:01:0000000:774, 59:01:4416002:9, 59:01:4410702:6 путем перераспределения их с землями или земельными участками, государственная собственность на которые

1	2	3	4	5
				не разграничена
7	Город Пермь, Индустриальный район (до пересечения с ул.Подводников)	территории общего пользования, предназначенные для образования земельных участков в целях размещения линейных объектов инженерной и транспортной инфраструктуры	4320	образование земельного участка возможно при условии прекращения прав пользования на земельный участок с кадастровым номером 59:01:0000000:1285 путем перераспределения его с землями или земельными участками, государственная собственность на которые не разграничена
8	Город Пермь, Индустриальный район, ул.Подводников	территории общего пользования, предназначенные для образования земельных участков в целях размещения линейных объектов инженерной и транспортной инфраструктуры	1681	-
9	Город Пермь, Индустриальный район, ул.Подводников	территории общего пользования, предназначенные для образования земельных участков в целях размещения линейных объектов инженерной и транспортной инфраструктуры	768	образование земельного участка возможно при условии прекращения прав пользования на земельный участок с кадастровым номером 59:01:0000000:1285 путем перераспределения его с землями или земельными участками, государственная собственность на которые не разграничена
10	Город Пермь, Индустриальный район, ул.Карпинского (до пересечения с ул.Веры Засулич)	территории общего пользования, предназначенные для образования земельных участков в целях размещения линейных объектов инженерной и транспортной инфраструктуры	6712	образование земельного участка возможно при условии прекращения прав пользования на земельный участок с кадастровым номером 59:01:4410822:19 путем перераспределения его с землями или земельными участками, государственная собственность на которые не разграничена
11	Город Пермь, Индустриальный район, ул.Семченко (до пересечения с ул.9-го Мая и ул.Заслонова)	территории общего пользования, предназначенные для образования земельных участков в целях размещения линейных объектов инженерной и транспортной инфраструктуры	4301	-
12	Город Пермь, Индустриальный район, ул.Заслонова (до пересечения с проспектом Декабристов)	территории общего пользования, предназначенные для образования земельных участков в целях размещения линейных объектов инженерной и транспортной инфраструктуры	8593	образование земельного участка возможно при условии прекращения прав пользования на земельный участок с кадастровым номером 59:01:0000000:27580 путем перераспределения его с землями или земельными участками, государственная собственность на которые не разграничена
13	Город Пермь, Индустриальный район, ул.Шахтерская (до пересечения с ул.9-го Мая и проспектом Декабристов)	территории общего пользования, предназначенные для образования земельных участков в целях размещения линейных объектов инженерной и транспортной инфраструктуры	3237	-
14	Город Пермь, Индустриальный район, пер.Сальский (до пересечения	территории общего пользования, предназначенные для образования земельных участков в целях размещения	1372	-

1	2	3	4	5
	с ул.Шахтерской и ул.9-го Мая)	линейных объектов инженерной и транспортной инфраструктуры		
15	Город Пермь, Индустриальный район (пересечение проспекта Декабристов и ул.Космонавта Беляева)	территории общего пользования, предназначенные для образования земельных участков в целях размещения линейных объектов инженерной и транспортной инфраструктуры	1243	образование земельного участка возможно при условии прекращения прав пользования на земельный участок с кадастровым номером 59:01:0000000:27580 путем перераспределения его с землями или земельными участками, государственная собственность на которые не разграничена
16	Город Пермь, Индустриальный район, проспект Декабристов (до пересечения ул.Теплогорской и ул.Шахтерской)	территории общего пользования, предназначенные для образования земельных участков в целях размещения линейных объектов инженерной и транспортной инфраструктуры	11555	образование земельного участка возможно путем перераспределения земельных участков с кадастровыми номерами 59:01:4410720:14, 59:01:4410720:15, 59:01:4410720:16, 59:01:4410720:36, 59:01:4410720:37, 59:01:4410692:5, находящихся в муниципальной собственности, с землями или земельными участками, государственная собственность на которые не разграничена
17	Город Пермь, Индустриальный район (пересечение проспекта Декабристов и ул.Шахтерской)	территории общего пользования, предназначенные для образования земельных участков в целях размещения линейных объектов инженерной и транспортной инфраструктуры	2233	образование земельного участка возможно при условии прекращения прав пользования на земельный участок с кадастровым номером 59:01:0000000:774 путем перераспределения его с землями или земельными участками, государственная собственность на которые не разграничена
18	Город Пермь, Индустриальный район, проспект Декабристов (до пересечения с ул.Шахтерской)	территории общего пользования, предназначенные для образования земельных участков в целях размещения линейных объектов инженерной и транспортной инфраструктуры	8443	образование земельного участка возможно при условии прекращения прав пользования на земельные участки с кадастровыми номерами 59:01:4410682:28, 59:01:4416002:63, 59:01:0000000:774 путем перераспределения их с землями или земельными участками, государственная собственность на которые не разграничена
19	Город Пермь, Индустриальный район, ул.Космонавта Беляева (до пересечения с проспектом Декабристов и ул.Комбайнеров)	территории общего пользования, предназначенные для образования земельных участков в целях размещения линейных объектов инженерной и транспортной инфраструктуры	10454	образование земельного участка возможно при условии прекращения прав пользования на земельные участки с кадастровыми номерами 59:01:0000000:4918, 59:01:0000000:4918, 59:01:4410763:117, 59:01:0000000:4651, 59:01:0000000:7772, 59:01:4410826:2 путем перераспределения их с землями или земельными участками, государственная собственность на которые не разграничена



1	2	3	4	5
20	Город Пермь, Индустриальный район, ул.Теплогорская (до пересечения с ул.Подводников и проспектом Декабристов)	территории общего пользования, предназначенные для образования земельных участков в целях размещения линейных объектов инженерной и транспортной инфраструктуры	2641	-
21	Город Пермь, Индустриальный район, ул.Олега Кошевого (до пересечения с ул.Подводников и проспектом Декабристов)	территории общего пользования, предназначенные для образования земельных участков в целях размещения линейных объектов инженерной и транспортной инфраструктуры	2527	-
22	Город Пермь, Индустриальный район, ул.Лизы Чайкиной (до пересечения с ул.Подводников и проспектом Декабристов)	территории общего пользования, предназначенные для образования земельных участков в целях размещения линейных объектов инженерной и транспортной инфраструктуры	2793	образование земельного участка возможно при условии прекращения прав пользования на земельные участки с кадастровыми номерами 59:01:0000000:4747, 59:01:0000000:4777 путем перераспределения их с землями или земельными участками, государственная собственность на которые не разграничена
23	Город Пермь, Индустриальный район, ул.Шахтерская (до пересечения с ул.Подводников и проспектом Декабристов)	территории общего пользования, предназначенные для образования земельных участков в целях размещения линейных объектов инженерной и транспортной инфраструктуры	5767	образование земельного участка возможно при условии прекращения прав пользования на земельный участок с кадастровым номером 59:01:0000000:774 путем перераспределения его с землями или земельными участками, государственная собственность на которые не разграничена
24	Город Пермь, Индустриальный район, ул.Подводников (до пересечения с ул.Космонавта Беляева)	территории общего пользования, предназначенные для образования земельных участков в целях размещения линейных объектов инженерной и транспортной инфраструктуры	13579	образование земельного участка возможно при условии прекращения прав пользования на земельные участки с кадастровыми номерами 59:01:4410721:7, 59:01:0000000:4918, 59:01:0000000:4747, 59:01:0000000:4777, 59:01:0000000:774 путем перераспределения их с земельными участками с кадастровыми номерами 59:01:4410697:13, 59:01:4419850:113 находящимися в муниципальной собственности, и землями или земельными участками, государственная собственность на которые не разграничена
25	Город Пермь, Индустриальный район, ул.Комбайнеров (до пересечения с ул.Космонавта Беляева)	территории общего пользования, предназначенные для образования земельных участков в целях размещения линейных объектов инженерной и транспортной инфраструктуры	6492	образование земельного участка возможно при условии прекращения прав пользования на земельные участки с кадастровыми номерами 59:01:0000000:7551, 59:01:0000000:7677 путем перераспределения их с землями или земельными участками, государственная собственность

1	2	3	4	5
				на которые не разграничена
26	Город Пермь, Индустриальный район (пересечение ул.Космонавта Беляева и ул.Комбайнеров)	территории общего пользования, предназначенные для образования земельных участков в целях размещения линейных объектов инженерной и транспортной инфраструктуры	1360	образование земельного участка возможно при условии прекращения прав пользования на земельные участки с кадастровыми номерами 59:01:0000000:7551, 59:01:0000000:7677, 59:01:0000000:7551, 59:01:4410866:20 путем перераспределения их с земельным участком с кадастровым номером 59:01:0000000:75513, находящимся в муниципальной собственности, и землями или земельными участками, государственная собственность на которые не разграничена
27	Город Пермь, Индустриальный район, ул.Комбайнеров (до пересечения с ул.Рязанской)	территории общего пользования, предназначенные для образования земельных участков в целях размещения линейных объектов инженерной и транспортной инфраструктуры	1878	-
28	Город Пермь, Индустриальный район, ул.Теплогорская (до пересечения с ул.Рязанской и ул.Подводников)	территории общего пользования, предназначенные для образования земельных участков в целях размещения линейных объектов инженерной и транспортной инфраструктуры	2716	-
29	Город Пермь, Индустриальный район, ул.Олега Кошевого (до пересечения с ул.Рязанской и ул.Подводников)	территории общего пользования, предназначенные для образования земельных участков в целях размещения линейных объектов инженерной и транспортной инфраструктуры	2505	образование земельного участка возможно при условии прекращения прав пользования на земельные участки с кадастровыми номерами 59:01:4410695:8, 59:01:4410695:10, 59:01:4410695:11, 59:01:0000000:4732 путем перераспределения их с землями или земельными участками, государственная собственность на которые не разграничена
30	Город Пермь, Индустриальный район, ул.Лизы Чайкиной (до пересечения с ул.Рязанской и ул.Подводников)	территории общего пользования, предназначенные для образования земельных участков в целях размещения линейных объектов инженерной и транспортной инфраструктуры	2634	образование земельного участка возможно при условии прекращения прав пользования на земельный участок с кадастровым номером 59:01:0000000:774 путем перераспределения его с землями или земельными участками, государственная собственность на которые не разграничена
31	Город Пермь, Индустриальный район, ул.Синарская 3-я (до пересечения с ул.Шахтерской и ул.Лизы Чайкиной)	территории общего пользования, предназначенные для образования земельных участков в целях размещения линейных объектов инженерной и транспортной инфраструктуры	582	образование земельного участка возможно при условии прекращения прав пользования на земельный участок с кадастровым номером 59:01:0000000:774 путем перераспределения его с землями или земельными участками, государственная собственность на которые не разграничена

1	2	3	4	5
32	Город Пермь, Индустриальный район, ул.Шахтерская (до пересечения с ул.Рязанской и ул.Подводников)	территории общего пользования, предназначенные для образования земельных участков в целях размещения линейных объектов инженерной и транспортной инфраструктуры	4572	образование земельного участка возможно при условии прекращения прав пользования на земельный участок с кадастровым номером 59:01:0000000:774 путем перераспределения его с землями или земельными участками, государственная собственность на которые не разграничена
33	Город Пермь, Индустриальный район, ул.Рязанская (до пересечения с ул.Комбайнеров и ул.Лизы Чайкиной)	территории общего пользования, предназначенные для образования земельных участков в целях размещения линейных объектов инженерной и транспортной инфраструктуры	2429	образование земельного участка возможно при условии прекращения прав пользования на земельные участки с кадастровыми номерами 59:01:4410695:10, 59:01:4410721:39, 59:01:0000000:4499 путем перераспределения их с землями или земельными участками, государственная собственность на которые не разграничена
34	Город Пермь, Индустриальный район, ул.Рязанская (до пересечения с ул.Лизы Чайкиной и ул.Шахтерской)	территории общего пользования, предназначенные для образования земельных участков в целях размещения линейных объектов инженерной и транспортной инфраструктуры	907	-
35	Город Пермь, Индустриальный район, ул.Сусанина (до пересечения с ул.Камышловской и ул.Норильской)	территории общего пользования, предназначенные для образования земельных участков в целях размещения линейных объектов инженерной и транспортной инфраструктуры	329	-
36	Город Пермь, Индустриальный район, ул.Нефтяников (до пересечения с ул.Одоевского и ул.Комбайнеров)	территории общего пользования, предназначенные для образования земельных участков в целях размещения линейных объектов инженерной и транспортной инфраструктуры	5515	-
37	Город Пермь, Индустриальный район, ул.Беляева (до пересечения с ул.Одоевского и ул.Комбайнеров)	территории общего пользования, предназначенные для образования земельных участков в целях размещения линейных объектов инженерной и транспортной инфраструктуры	9692	образование земельного участка возможно при условии прекращения прав пользования на земельный участок с кадастровым номером 59:01:4410721:7 путем перераспределения его с земельным участком с кадастровым номером 59:01:4410866:20, находящимся в муниципальной собственности, и землями или земельными участками, государственная собственность на которые не разграничена
38	Город Пермь, Индустриальный район, ул.Рязанская (до пересечения с ул.Комбайнеров и ул.Одоевского)	территории общего пользования, предназначенные для образования земельных участков в целях размещения линейных объектов инженерной и транспортной инфраструктуры	513	-
39	Город Пермь, Индустриальный район, ул.Геологов (до пересечения с ул.Космонавта Беляева)	территории общего пользования, предназначенные для образования земельных участков в целях размещения линейных объектов инженерной и транспортной	23548	образование земельного участка возможно при условии прекращения прав пользования на земельный участок с кадастровым номером



1	2	3	4	5
		инфраструктуры		59:01:4416016:3047 путем перераспределения его с землями или земельными участками, государственная собственность на которые не разграничена
40	Город Пермь, Индустриальный район (до пересечения с ул.Чердынской)	территории общего пользования, предназначенные для образования земельных участков в целях размещения линейных объектов инженерной и транспортной инфраструктуры	1939	-
41	Город Пермь, Индустриальный район, ул.АрхитектораСвиязева (до пересечения с ул.Чердынской)	территории общего пользования, предназначенные для образования земельных участков в целях размещения линейных объектов инженерной и транспортной инфраструктуры	13974	образование земельного участка возможно при условии прекращения прав пользования на земельные участки с кадастровыми номерами 59:01:4416013:6, 59:01:4410783:5 путем перераспределения их с землями или земельными участками, государственная собственность на которые не разграничена
42	Город Пермь, Индустриальный район, ул.Одоевского (до пересечения с ул.Нефтяников)	территории общего пользования, предназначенные для образования земельных участков в целях размещения линейных объектов инженерной и транспортной инфраструктуры	3250	-
43	Город Пермь, Индустриальный район (пересечение ул.Одоевского и ул.Нефтяников)	территории общего пользования, предназначенные для образования земельных участков в целях размещения линейных объектов инженерной и транспортной инфраструктуры	444	-
44	Город Пермь, Индустриальный район, ул.Одоевского (до пересечения с ул.Нефтяников и ул.Космонавта Беляева)	территории общего пользования, предназначенные для образования земельных участков в целях размещения линейных объектов инженерной и транспортной инфраструктуры	2385	-
45	Город Пермь, Индустриальный район (пересечение ул.Космонавта Беляева и ул.Одоевского)	территории общего пользования, предназначенные для образования земельных участков в целях размещения линейных объектов инженерной и транспортной инфраструктуры	853	-
46	Город Пермь, Индустриальный район, ул.Одоевского (до пересечения с ул.Космонавта Беляева и ул.Рязанской)	территории общего пользования, предназначенные для образования земельных участков в целях размещения линейных объектов инженерной и транспортной инфраструктуры	3915	-
47	Город Пермь, Индустриальный район, ул.Нефтяников (до пересечения с ул.Качалова и ул.Одоевского)	территории общего пользования, предназначенные для образования земельных участков в целях размещения линейных объектов инженерной и транспортной инфраструктуры	5994	-
48	Город Пермь, Индустриальный район, ул.Космонавта Беляева (до пересечения с ул.Качалова и ул.Одоевского)	территории общего пользования, предназначенные для образования земельных участков в целях размещения линейных объектов инженерной и транспортной инфраструктуры	10756	образование земельного участка возможно при условии прекращения прав пользования на земельные участки с кадастровыми номерами 59:01:4410837:94, 59:01:4410837:99,

1	2	3	4	5
				59:01:4410837:100, 59:01:4410837:101 путем перераспределения их с земельными участками с кадастровыми номерами 59:01:4410837:146, 59:01:4410837:144, находящимися в муниципальной собственности, и землями или земельными участками, государственная собственность на которые не разграничена
49	Город Пермь, Индустриальный район, ул.Качалова (до пересечения с ул.Нефтяников)	территории общего пользования, предназначенные для образования земельных участков в целях размещения линейных объектов инженерной и транспортной инфраструктуры	3137	-
50	Город Пермь, Индустриальный район (пересечение ул.Качалова и ул.Нефтяников)	территории общего пользования, предназначенные для образования земельных участков в целях размещения линейных объектов инженерной и транспортной инфраструктуры	412	-
51	Город Пермь, Индустриальный район, ул.Качалова (до пересечения с ул.Нефтяников и ул.Космонавта Беляева)	территории общего пользования, предназначенные для образования земельных участков в целях размещения линейных объектов инженерной и транспортной инфраструктуры	2360	образование земельного участка возможно путем перераспределения земельного участка с кадастровым номером 59:01:4410842:17, находящегося в муниципальной собственности, с землями или земельными участками, государственная собственность на которые не разграничена
52	Город Пермь, Индустриальный район (пересечение ул.Космонавта Беляева и ул.Качалова)	территории общего пользования, предназначенные для образования земельных участков в целях размещения линейных объектов инженерной и транспортной инфраструктуры	895	образование земельного участка возможно при условии прекращения прав пользования на земельный участок с кадастровым номером 59:01:0000000:44995 путем перераспределения его с землями или земельными участками, государственная собственность на которые не разграничена
53	Город Пермь, Индустриальный район, ул.Качалова (до пересечения с ул.Космонавта Беляева)	территории общего пользования, предназначенные для образования земельных участков в целях размещения линейных объектов инженерной и транспортной инфраструктуры	3731	образование земельного участка возможно при условии прекращения прав пользования на земельный участок с кадастровым номером 59:01:0000000:44995 путем перераспределения его с землями или земельными участками, государственная собственность на которые не разграничена
54	Город Пермь, Индустриальный район, ул.Нефтяников (до пересечения с ул.Космонавта Леонова и ул.Качалова)	территории общего пользования, предназначенные для образования земельных участков в целях размещения линейных объектов инженерной и транспортной инфраструктуры	5635	-
55	Город Пермь, Индустриальный район (до пересечения с ул.Качалова)	территории общего пользования, предназначенные для образования земельных участков в целях размещения	10714	образование земельного участка возможно при условии прекращения прав пользования

1	2	3	4	5
	и ул.Космонавта Леонова)	линейных объектов инженерной и транспортной инфраструктуры		на земельный участок с кадастровым номером 59:01:0000000:44995 путем перераспределения его с землями или земельными участками, государственная собственность на которые не разграничена
56	Город Пермь, Индустриальный район, ул.Космонавта Леонова (до пересечения с ул.Нефтяников)	территории общего пользования, предназначенные для образования земельных участков в целях размещения линейных объектов инженерной и транспортной инфраструктуры	3146	-
57	Город Пермь, Индустриальный район (пересечение ул.Космонавта Леонова и ул.Нефтяников)	территории общего пользования, предназначенные для образования земельных участков в целях размещения линейных объектов инженерной и транспортной инфраструктуры	455	-
58	Город Пермь, Индустриальный район, ул.Космонавта Леонова (до пересечения с ул.Нефтяников и ул.Космонавта Беляева)	территории общего пользования, предназначенные для образования земельных участков в целях размещения линейных объектов инженерной и транспортной инфраструктуры	2789	-
59	Город Пермь, Индустриальный район (пересечение ул.Космонавта Беляева и ул.Космонавта Леонова)	территории общего пользования, предназначенные для образования земельных участков в целях размещения линейных объектов инженерной и транспортной инфраструктуры	2165	образование земельного участка возможно при условии прекращения прав пользования на земельный участок с кадастровым номером 59:01:0000000:44995 путем перераспределения его с землями или земельными участками, государственная собственность на которые не разграничена
60	Город Пермь, Индустриальный район, ул.Космонавта Леонова (до пересечения с ул.Космонавта Беляева и ул.Геологов)	территории общего пользования, предназначенные для образования земельных участков в целях размещения линейных объектов инженерной и транспортной инфраструктуры	9601	-
61	Город Пермь, Индустриальный район (пересечение ул.Космонавта Беляева и ул.Геологов)	территории общего пользования, предназначенные для образования земельных участков в целях размещения линейных объектов инженерной и транспортной инфраструктуры	3357	образование земельного участка возможно при условии прекращения прав пользования на земельные участки с кадастровыми номерами 59:01:0000000:44995, 59:01:4416016:56 путем перераспределения их с землями или земельными участками, государственная собственность на которые не разграничена
62	Город Пермь, Индустриальный район, ул.Космонавта Леонова (до пересечения с ул.Геологов и ул.Чердынской)	территории общего пользования, предназначенные для образования земельных участков в целях размещения линейных объектов инженерной и транспортной инфраструктуры	5479	образование земельного участка возможно при условии прекращения прав пользования на земельные участки с кадастровыми номерами 59:01:0000000:44995, 59:01:4413938:72 путем перераспределения их с землями или земельными участками, государственная собственность



1	2	3	4	5
				на которые не разграничена
63	Город Пермь, Индустриальный район	территории общего пользования, предназначенные для образования земельных участков в целях размещения линейных объектов инженерной и транспортной инфраструктуры	2519	-
64	Город Пермь, Индустриальный район	территории общего пользования, предназначенные для образования земельных участков в целях размещения линейных объектов инженерной и транспортной инфраструктуры	1725	-
65	Город Пермь, Индустриальный район, ул.Космонавта Леонова (до пересечения с ул.Чердынской и ул.Архитектора Связева)	территории общего пользования, предназначенные для образования земельных участков в целях размещения линейных объектов инженерной и транспортной инфраструктуры	4166	образование земельного участка возможно при условии прекращения прав пользования на земельные участки с кадастровыми номерами 59:01:4416017:1, 59:01:4416017:39 путем перераспределения их с земельным участком с кадастровым номером 59:01:4416017:20, находящимся в муниципальной собственности, и землями или земельными участками, государственная собственность на которые не разграничена
66	Город Пермь, Индустриальный район, ул.Архитектора Связева (до пересечения с ул.Космонавта Леонова)	территории общего пользования, предназначенные для образования земельных участков в целях размещения линейных объектов инженерной и транспортной инфраструктуры	32848	образование земельного участка возможно при условии прекращения прав пользования на земельный участок с кадастровым номером 59:01:4416017:22 путем перераспределения его с землями или земельными участками, государственная собственность на которые не разграничена
67	Город Пермь, Индустриальный район, (пересечение ул.Космонавта Леонова и ул.Архитектора Связева)	территории общего пользования, предназначенные для образования земельных участков в целях размещения линейных объектов инженерной и транспортной инфраструктуры	3453	образование земельного участка возможно при условии прекращения прав пользования на земельный участок с кадастровым номером 59:01:4416017:38 путем перераспределения его с землями или земельными участками, государственная собственность на которые не разграничена
68	Город Пермь, Индустриальный район, ул.Нефтяников (до пересечения с ул.Дениса Давыдова и ул.Космонавта Леонова)	территории общего пользования, предназначенные для образования земельных участков в целях размещения линейных объектов инженерной и транспортной инфраструктуры	5641	-
69	Город Пермь, Индустриальный район, ул.Космонавта Беляева (до пересечения с ул.Дениса Давыдова и ул.Космонавта Леонова)	территории общего пользования, предназначенные для образования земельных участков в целях размещения линейных объектов инженерной и транспортной инфраструктуры	9521	образование земельного участка возможно при условии прекращения прав пользования на земельные участки с кадастровыми номерами 59:01:4410831:78, 59:01:4410831:15, 59:01:4410831:5352 путем перераспределения их с землями или земельными участками,

1	2	3	4	5
				государственная собственность на которые не разграничена
70	Город Пермь, Индустриальный район, ул.Космонавта Леонова (до пересечения с ул.Космонавта Беляева и ул.Геологов)	территории общего пользования, предназначенные для образования земельных участков в целях размещения линейных объектов инженерной и транспортной инфраструктуры	1570	-
71	Город Пермь, Индустриальный район, ул.Дениса Давыдова (до пересечения с ул.Нефтяников)	территории общего пользования, предназначенные для образования земельных участков в целях размещения линейных объектов инженерной и транспортной инфраструктуры	3151	-
72	Город Пермь, Индустриальный район (пересечение ул.Дениса Давыдова и ул.Нефтяников)	территории общего пользования, предназначенные для образования земельных участков в целях размещения линейных объектов инженерной и транспортной инфраструктуры	426	-
73	Город Пермь, Индустриальный район, ул.Дениса Давыдова (до пересечения с ул.Нефтяников и ул.Космонавта Беляева)	территории общего пользования, предназначенные для образования земельных участков в целях размещения линейных объектов инженерной и транспортной инфраструктуры	2104	-
74	Город Пермь, Индустриальный район (пересечение ул.Дениса Давыдова и ул.Космонавта Беляева)	территории общего пользования, предназначенные для образования земельных участков в целях размещения линейных объектов инженерной и транспортной инфраструктуры	756	образование земельного участка возможно при условии прекращения прав пользования на земельные участки с кадастровыми номерами 59:01:4410831:15, 59:01:4410831:5352 путем перераспределения их с землями или земельными участками, государственная собственность на которые не разграничена
75	Город Пермь, Индустриальный район (до пересечения с ул.Космонавта Беляева и ул.Геологов)	территории общего пользования, предназначенные для образования земельных участков в целях размещения линейных объектов инженерной и транспортной инфраструктуры	3468	-
76	Город Пермь, Индустриальный район, ул.Геологов (до пересечения с ул.Композитора Глинки до ул.Космонавта Леонова)	территории общего пользования, предназначенные для образования земельных участков в целях размещения линейных объектов инженерной и транспортной инфраструктуры	15073	образование земельного участка возможно при условии прекращения прав пользования на земельные участки с кадастровыми номерами 59:01:4410831:13, 59:01:4410831:93 путем перераспределения их с землями или земельными участками, государственная собственность на которые не разграничена
77	Город Пермь, Индустриальный район, ул.Архитектора Свиязева (до пересечения с ул.Космонавта Леонова)	территории общего пользования, предназначенные для образования земельных участков в целях размещения линейных объектов инженерной и транспортной инфраструктуры	12034	образование земельного участка возможно путем перераспределения земельных участков с кадастровыми номерами 59:01:4413941:20, 59:01:4413941:44, 59:01:0000000:914, 59:01:0000000:79745, находящихся в муниципальной собственности, с землями

1	2	3	4	5
				или земельными участками, государственная собственность на которые не разграничена
78	Город Пермь, Индустриальный район, ул.Архитектора Связева	территории общего пользования, предназначенные для образования земельных участков в целях размещения линейных объектов инженерной и транспортной инфраструктуры	1317	образование земельного участка возможно при условии прекращения прав пользования на земельный участок с кадастровым номером 59:01:4413941:20 путем перераспределения его с земельными участками с кадастровыми номерами 59:01:4413941:44, 59:01:0000000:914, 59:01:0000000:79745, находящимися в муниципальной собственности, и землями или земельными участками, государственная собственность на которые не разграничена
79	Город Пермь, Индустриальный район, ул.Архитектора Связева	территории общего пользования, предназначенные для образования земельных участков в целях размещения линейных объектов инженерной и транспортной инфраструктуры	5223	образование земельного участка возможно при условии прекращения прав пользования на земельный участок с кадастровым номером 59:01:4413938:66 путем перераспределения его с земельным участком с кадастровым номером 59:01:0000000:79745, находящимся в муниципальной собственности, и землями или земельными участками, государственная собственность на которые не разграничена
80	Город Пермь, Индустриальный район, ул.Нефтяников (до пересечения с ул.Милиционера Власова и ул.Дениса Давыдова)	территории общего пользования, предназначенные для образования земельных участков в целях размещения линейных объектов инженерной и транспортной инфраструктуры	5924	образование земельного участка возможно путем перераспределения земельного участка с кадастровым номером 59:01:4410875:15, находящегося в муниципальной собственности, с землями или земельными участками, государственная собственность на которые не разграничена
81	Город Пермь, Индустриальный район (до пересечения с ул.Нефтяников)	территории общего пользования, предназначенные для образования земельных участков в целях размещения линейных объектов инженерной и транспортной инфраструктуры	2909	-
82	Город Пермь, Индустриальный район (пересечение ул.Милиционера Власова и ул.Нефтяников)	территории общего пользования, предназначенные для образования земельных участков в целях размещения линейных объектов инженерной и транспортной инфраструктуры	465	-
83	Город Пермь, Индустриальный район, ул.Космонавта Беляева (до пересечения с ул.Милиционера Власова до ул.Дениса Давыдова)	территории общего пользования, предназначенные для образования земельных участков в целях размещения линейных объектов инженерной и транспортной инфраструктуры	15903	образование земельного участка возможно при условии прекращения прав пользования на земельный участок с кадастровым номером 59:01:4410875:22 путем перераспределения его с землями или земельными участками, государственная собственность на которые



1	2	3	4	5
				не разграничена
84	Город Пермь, Индустриальный район, ул.Нефтяников (до пересечения с ул.Милиционера Власова)	территории общего пользования, предназначенные для образования земельных участков в целях размещения линейных объектов инженерной и транспортной инфраструктуры	4658	образование земельного участка возможно при условии прекращения прав пользования на земельный участок с кадастровым номером 59:01:4410876:40 путем перераспределения его с землями или земельными участками, государственная собственность на которые не разграничена
85	Город Пермь, Индустриальный район, ул.Милиционера Власова (до пересечения с ул.Космонавта Беляева)	территории общего пользования, предназначенные для образования земельных участков в целях размещения линейных объектов инженерной и транспортной инфраструктуры	5795	образование земельного участка возможно при условии прекращения прав пользования на земельный участок с кадастровым номером 59:01:4413830:80 путем перераспределения его с землями или земельными участками, государственная собственность на которые не разграничена
86	Город Пермь, Индустриальный район	территории общего пользования, предназначенные для образования земельных участков в целях размещения линейных объектов инженерной и транспортной инфраструктуры	837	-
87	Город Пермь, Индустриальный район (пересечение ул.Милиционера Власова и ул.Космонавта Беляева)	территории общего пользования, предназначенные для образования земельных участков в целях размещения линейных объектов инженерной и транспортной инфраструктуры	3580	образование земельного участка возможно при условии прекращения прав пользования на земельные участки с кадастровыми номерами 59:01:4413818:15, 59:01:4413818:14 путем перераспределения их с земельными участками с кадастровыми номерами 59:01:4410831:5354, 59:01:4410831:5355, находящимися в муниципальной собственности, и землями или земельными участками, государственная собственность на которые не разграничена
88	Город Пермь, Индустриальный район, ул.Милиционера Власова (до пересечения с ул.Космонавта Беляева и ул.Дивинской)	территории общего пользования, предназначенные для образования земельных участков в целях размещения линейных объектов инженерной и транспортной инфраструктуры	3667	образование земельного участка возможно при условии прекращения прав пользования на земельные участки с кадастровыми номерами 59:01:4413818:15, 59:01:4413818:14 путем перераспределения их с земельными участками с кадастровыми номерами 59:01:4410831:5354, 59:01:4410831:5355, находящимися в муниципальной собственности, и землями или земельными участками, государственная собственность на которые не разграничена
89	Город Пермь, Индустриальный район (пересечение ул.Милиционера Власова	территории общего пользования, предназначенные для образования земельных участков в целях размещения	611	образование земельного участка возможно при условии прекращения прав пользования

1	2	3	4	5
	и ул.Дивьинской)	линейных объектов инженерной и транспортной инфраструктуры		на земельный участок с кадастровым номером 59:01:4413818:15 путем перераспределения его с землями или земельными участками, государственная собственность на которые не разграничена
90	Город Пермь, Индустриальный район, ул.Милиционера Власова (до пересечения с ул.Дивьинской и ул.Сталеваров)	территории общего пользования, предназначенные для образования земельных участков в целях размещения линейных объектов инженерной и транспортной инфраструктуры	11839	образование земельного участка возможно при условии прекращения прав пользования на земельные участки с кадастровыми номерами 59:01:4413817:39, 59:01:0000000:655 путем перераспределения их с землями или земельными участками, государственная собственность на которые не разграничена
91	Город Пермь, Индустриальный район (пересечение ул.Сталеваров и ул.Милиционера Власова и ул.Геологов)	территории общего пользования, предназначенные для образования земельных участков в целях размещения линейных объектов инженерной и транспортной инфраструктуры	1116	-
92	Город Пермь, Индустриальный район (пересечение ул.Сталеваров и ул.Геологов)	территории общего пользования, предназначенные для образования земельных участков в целях размещения линейных объектов инженерной и транспортной инфраструктуры	349	-
93	Город Пермь, Индустриальный район, ул.Композитора Глинки (до пересечения с ул.Геологов и ул.Архитектора Связева)	территории общего пользования, предназначенные для образования земельных участков в целях размещения линейных объектов инженерной и транспортной инфраструктуры	10984	образование земельного участка возможно при условии прекращения прав пользования на земельные участки с кадастровыми номерами 59:01:4413938:53, 59:01:4413938:74, 59:01:4413795:2 путем перераспределения их с землями или земельными участками, государственная собственность на которые не разграничена
94	Город Пермь, Индустриальный район, ул.Нефтяников (до пересечения с ул.Архитектора Связева)	территории общего пользования, предназначенные для образования земельных участков в целях размещения линейных объектов инженерной и транспортной инфраструктуры	1224	образование земельного участка возможно при условии прекращения прав пользования на земельный участок с кадастровым номером 59:01:0000000:1108 путем перераспределения его с землями или земельными участками, государственная собственность на которые не разграничена
95	Город Пермь, Индустриальный район (до пересечения с ул.Космонавта Беляева)	территории общего пользования, предназначенные для образования земельных участков в целях размещения линейных объектов инженерной и транспортной инфраструктуры	5173	-
96	Город Пермь, Индустриальный район, ул.Гамовская (до пересечения с ул.Архитектора Связева)	территории общего пользования, предназначенные для образования земельных участков в целях размещения линейных объектов инженерной и транспортной	1420	образование земельного участка возможно при условии прекращения прав пользования на земельный участок с кадастровым номером

1	2	3	4	5
		инфраструктуры		59:01:0000000:1108 путем перераспределения его с землями или земельными участками, государственная собственность на которые не разграничена
97	Город Пермь, Индустриальный район, ул.Космонавта Беляева (до пересечения с ул.Милиционера Власова)	территории общего пользования, предназначенные для образования земельных участков в целях размещения линейных объектов инженерной и транспортной инфраструктуры	8504	-
98	Город Пермь, Индустриальный район (до пересечения с ул.Космонавта Беляева)	территории общего пользования, предназначенные для образования земельных участков в целях размещения линейных объектов инженерной и транспортной инфраструктуры	1041	-
99	Город Пермь, Индустриальный район, ул.Космонавта Беляева (до пересечения с ул.Архитектора Связева)	территории общего пользования, предназначенные для образования земельных участков в целях размещения линейных объектов инженерной и транспортной инфраструктуры	1753	-
100	Город Пермь, Индустриальный район, проезд до пересечения с ул.Архитектора Связева	территории общего пользования, предназначенные для образования земельных участков в целях размещения линейных объектов инженерной и транспортной инфраструктуры	1184	образование земельного участка возможно при условии прекращения прав пользования на земельный участок с кадастровым номером 59:01:4413818:39 путем перераспределения его с земельным участком с кадастровым номером 59:01:4413818:40, находящимся в муниципальной собственности, и землями или земельными участками, государственная собственность на которые не разграничена
101	Город Пермь, Индустриальный район, ул.Дивьянская (до пересечения с ул.Милиционера Власова)	территории общего пользования, предназначенные для образования земельных участков в целях размещения линейных объектов инженерной и транспортной инфраструктуры	2466	образование земельного участка возможно при условии прекращения прав пользования на земельный участок с кадастровым номером 59:01:4416020:15 путем перераспределения его с землями или земельными участками, государственная собственность на которые не разграничена
102	Город Пермь, Индустриальный район (до пересечения с ул.Архитектора Связева)	территории общего пользования, предназначенные для образования земельных участков в целях размещения линейных объектов инженерной и транспортной инфраструктуры	890	-
103	Город Пермь, Индустриальный район, ул.Дивьянская (до пересечения с ул.Проселочной)	территории общего пользования, предназначенные для образования земельных участков в целях размещения линейных объектов инженерной и транспортной инфраструктуры	1641	-
104	Город Пермь, Индустриальный район, ул.Дивьянская (до пересечения с ул.Архитектора Связева)	территории общего пользования, предназначенные для образования земельных участков в целях размещения линейных объектов инженерной и транспортной	1401	-



1	2	3	4	5
		инфраструктуры		
105	Город Пермь, Индустриальный район, ул.Карьерная (до пересечения с ул.Милиционера Власова и ул.Проселочной)	территории общего пользования, предназначенные для образования земельных участков в целях размещения линейных объектов инженерной и транспортной инфраструктуры	2497	-
106	Город Пермь, Индустриальный район, ул.Карьерная (до пересечения с ул.Проселочной и ул.Архитектора Связева)	территории общего пользования, предназначенные для образования земельных участков в целях размещения линейных объектов инженерной и транспортной инфраструктуры	2464	-
107	Город Пермь, Индустриальный район, ул.Эксплуатационная (до пересечения с ул.Проселочной и ул.Милиционера Власова)	территории общего пользования, предназначенные для образования земельных участков в целях размещения линейных объектов инженерной и транспортной инфраструктуры	3025	-
108	Город Пермь, Индустриальный район, ул.Эксплуатационная (до пересечения с ул.Проселочной и ул.Архитектора Связева)	территории общего пользования, предназначенные для образования земельных участков в целях размещения линейных объектов инженерной и транспортной инфраструктуры	2107	-
109	Город Пермь, Индустриальный район, ул.Конструкторская (до пересечения с ул.Милиционера Власова и ул.Проселочной)	территории общего пользования, предназначенные для образования земельных участков в целях размещения линейных объектов инженерной и транспортной инфраструктуры	3531	-
110	Город Пермь, Индустриальный район, ул.Проселочная (до пересечения с ул.Сталева)	территории общего пользования, предназначенные для образования земельных участков в целях размещения линейных объектов инженерной и транспортной инфраструктуры	6111	-
111	Город Пермь, Индустриальный район, ул.Конструкторская (до пересечения с ул.Милиционера Власова и ул.Проселочной)	территории общего пользования, предназначенные для образования земельных участков в целях размещения линейных объектов инженерной и транспортной инфраструктуры	2000	-
112	Город Пермь, Индустриальный район, ул.Газосварщиков (до пересечения с ул.Милиционера Власова и ул.Переселенческой)	территории общего пользования, предназначенные для образования земельных участков в целях размещения линейных объектов инженерной и транспортной инфраструктуры	1642	-
113	Город Пермь, Индустриальный район, ул.Газосварщиков (до пересечения с ул.Проселочной и ул.Переселенческой)	территории общего пользования, предназначенные для образования земельных участков в целях размещения линейных объектов инженерной и транспортной инфраструктуры	2655	-
114	Город Пермь, Индустриальный район, ул.Газосварщиков (до пересечения с ул.Проселочной и ул.Архитектора Связева)	территории общего пользования, предназначенные для образования земельных участков в целях размещения линейных объектов инженерной и транспортной инфраструктуры	1499	-
115	Город Пермь, Индустриальный район,	территории общего пользования, предназначенные	2014	-

1	2	3	4	5
	ул.Энергетиков (до пересечения с ул.Милиционера Власова и ул.Переселенческой)	для образования земельных участков в целях размещения линейных объектов инженерной и транспортной инфраструктуры		
116	Город Пермь, Индустриальный район, ул.Переселенческая (до пересечения с ул.Конструкторской и ул.Геологов)	территории общего пользования, предназначенные для образования земельных участков в целях размещения линейных объектов инженерной и транспортной инфраструктуры	4514	-
117	Город Пермь, Индустриальный район, ул.Энергетиков (до пересечения с ул.Переселенческой и ул.Проселочной)	территории общего пользования, предназначенные для образования земельных участков в целях размещения линейных объектов инженерной и транспортной инфраструктуры	2933	-
118	Город Пермь, Индустриальный район, ул.Энергетиков (до пересечения с ул.Проселочной и ул.Архитектора Связева)	территории общего пользования, предназначенные для образования земельных участков в целях размещения линейных объектов инженерной и транспортной инфраструктуры	456	-
119	Город Пермь, Индустриальный район, ул.Архитектора Связева (до пересечения с ул.Газосварщиков)	территории общего пользования, предназначенные для образования земельных участков в целях размещения линейных объектов инженерной и транспортной инфраструктуры	259	-
120	Город Пермь, Индустриальный район, ул.Архитектора Связева (до пересечения с ул.Энергетиков)	территории общего пользования, предназначенные для образования земельных участков в целях размещения линейных объектов инженерной и транспортной инфраструктуры	705	-
121	Город Пермь, Индустриальный район, ул.Сталеваров (до пересечения с ул.Милиционера Власова и ул.Переселенческой)	территории общего пользования, предназначенные для образования земельных участков в целях размещения линейных объектов инженерной и транспортной инфраструктуры	2492	-
122	Город Пермь, Индустриальный район, ул.Сталеваров (до пересечения с ул.Переселенческой и ул.Архитектора Связева)	территории общего пользования, предназначенные для образования земельных участков в целях размещения линейных объектов инженерной и транспортной инфраструктуры	3379	-
123	Город Пермь, Индустриальный район, ул.Геологов (до пересечения с ул.Переселенческой)	территории общего пользования, предназначенные для образования земельных участков в целях размещения линейных объектов инженерной и транспортной инфраструктуры	240	-
124	Город Пермь, Индустриальный район, ул.Геологов (до пересечения с ул.Переселенческой и ул.Архитектора Связева)	территории общего пользования, предназначенные для образования земельных участков в целях размещения линейных объектов инженерной и транспортной инфраструктуры	3436	-
125	Город Пермь, Индустриальный район (до пересечения с ул.Космонавта Беляева и ул.Архитектора Связева)	территории общего пользования, предназначенные для образования земельных участков в целях размещения линейных объектов инженерной и транспортной инфраструктуры	841	-

1	2	3	4	5
126	Город Пермь, Индустриальный район, ул.Теплогорская (до пересечения с ул.Подводников и ул.Космонавта Беляева)	территории общего пользования, предназначенные для образования земельных участков в целях размещения линейных объектов инженерной и транспортной инфраструктуры	293	-
127	Город Пермь, Индустриальный район	зеленые насаждения	3449	-
128	Город Пермь, Индустриальный район	зеленые насаждения	1462	-
129	Город Пермь, Индустриальный район	территории общего пользования - скверы, бульвары	7037	образование земельного участка возможно при условии смены зоны Ц-2 на ТОП-1
130	Город Пермь, Индустриальный район	территории общего пользования - скверы, бульвары	3800	образование земельного участка возможно при условии смены зоны Ц-2 на ТОП-1
131	Город Пермь, Индустриальный район	территории общего пользования - скверы, бульвары	1744	образование земельного участка возможно при условии смены зоны Ж-1 на ТОП-1
132	Город Пермь, Индустриальный район	зеленые насаждения	2994	-
133	Город Пермь, Индустриальный район, ул.Молодогвардейская,5	индивидуальное жилищное строительство	957	-
134	Город Пермь, Индустриальный район, ул.Комбайнеров	стоянки легковых автомобилей на открытых площадках	494	образование земельного участка возможно путем перераспределения земельного участка с кадастровым номером 59:01:4410836:796 с землями или земельными участками, государственная собственность на которые не разграничена
135	Город Пермь, Индустриальный район, ул.Милиционера Власова	многоквартирные жилые дома	3648	образование земельного участка возможно при условии прекращения прав пользования на земельный участок с кадастровым номером 59:01:4413830:80 путем перераспределения его с землями или земельными участками, государственная собственность на которые не разграничена
136	Город Пермь, Индустриальный район, ул.Шахтерская (до пересечения с ул.Подводников)	территории общего пользования, предназначенные для образования земельных участков в целях размещения линейных объектов инженерной и транспортной инфраструктуры	122	-
137	Город Пермь, Индустриальный район, ул.Мира,117	индивидуальное жилищное строительство	617	-
138	Город Пермь, Индустриальный район, ул.Качалова,45	спортивные площадки	688	-
139	Город Пермь, Индустриальный район, ул.Чердынская,30	спортивные площадки	5315	образование земельного участка возможно путем перераспределения земельного участка с кадастровым номером 59:01:0000000:47073 с землями или земельными участками, государственная собственность на которые



1	2	3	4	5
				не разграничена
140	Город Пермь, Индустриальный район, ул.Чердынская,24а	физкультурно-оздоровительные организации	2484	-
141	Город Пермь, Индустриальный район, ул.Архитектора Связева,28б	спортивные площадки	2101	-
142	Город Пермь, Индустриальный район, ул.Геологов,3, 5, ул.Космонавта Леонова,50	спортивные площадки	2269	-
143	Город Пермь, Индустриальный район (до пересечения с ул.Подводников)	территории общего пользования, предназначенные для образования земельных участков в целях размещения линейных объектов инженерной и транспортной инфраструктуры	546	образование земельного участка возможно при условии прекращения прав пользования на земельный участок с кадастровым номером 59:01:0000000:1285 путем перераспределения его с землями или земельными участками, государственная собственность на которые не разграничена
144	Город Пермь, Индустриальный район, ул.Подводников	территории общего пользования, предназначенные для образования земельных участков в целях размещения линейных объектов инженерной и транспортной инфраструктуры	3641	образование земельного участка возможно при условии прекращения прав пользования на земельный участок с кадастровым номером 59:01:0000000:1285 путем перераспределения его с землями или земельными участками, государственная собственность на которые не разграничена
145	Город Пермь, Индустриальный район, ул.Молодогвардейская (до пересечения с ул.Подводников и ул.Рязанской)	территории общего пользования, предназначенные для образования земельных участков в целях размещения линейных объектов инженерной и транспортной инфраструктуры	1448	-
146	Город Пермь, Индустриальный район, ул.Рязанская (до пересечения с ул.Молодогвардейской и ул.Веры Засулич)	территории общего пользования, предназначенные для образования земельных участков в целях размещения линейных объектов инженерной и транспортной инфраструктуры	3383	образование земельного участка возможно путем перераспределения земельного участка, с кадастровым номером 59:01:0000000:47947, находящегося в муниципальной собственности, с землями или земельными участками, государственная собственность на которые не разграничена
147	Город Пермь, Индустриальный район, ул.Веры Засулич (до пересечения с ул.Карпинского и ул.Рязанской)	территории общего пользования, предназначенные для образования земельных участков в целях размещения линейных объектов инженерной и транспортной инфраструктуры	2147	образование земельного участка возможно путем перераспределения земельного участка с кадастровым номером 59:01:0000000:47947, находящегося в муниципальной собственности, с землями или земельными участками, государственная собственность на которые не разграничена
148	Город Пермь, Индустриальный район (до пересечения с ул.Подводников и ул.Рязанской)	территории общего пользования, предназначенные для образования земельных участков в целях размещения линейных объектов инженерной и транспортной	4062	образование земельного участка возможно при условии прекращения прав пользования на земельный участок с кадастровым номером

1	2	3	4	5
		инфраструктуры		59:01:4410683:3 путем перераспределения его с землями или земельными участками, государственная собственность на которые не разграничена
149	Город Пермь, Индустриальный район (пересечение ул.Веры Засулич и ул.Карпинского)	территории общего пользования, предназначенные для образования земельных участков в целях размещения линейных объектов инженерной и транспортной инфраструктуры	447	-
150	Город Пермь, Индустриальный район ул.Карпинского (до пересечения с ул.Веры Засулич и ул.Рязанской)	территории общего пользования, предназначенные для образования земельных участков в целях размещения линейных объектов инженерной и транспортной инфраструктуры	4554	образование земельного участка возможно при условии прекращения прав пользования на земельные участки с кадастровыми номерами 59:01:4410822:273, 59:01:4410822:382, 59:01:0000000:77745, 59:01:4410822:383, 59:01:4410822:370 путем перераспределения их с землями или земельными участками, государственная собственность на которые не разграничена
151	Город Пермь, Индустриальный район, ул.Космонавта Беляева	магазины общей площадью не более 1500 кв.м	622	-
152	Город Пермь, Индустриальный район	объекты общественного питания	1169	-
153	Город Пермь, Индустриальный район, ул.Архитектора Свизева	магазины общей площадью не более 1500 кв.м	382	-
154	Город Пермь, Индустриальный район, ул.Дивьянская	индивидуальное жилищное строительство	568	образование земельного участка возможно при условии прекращения прав пользования на земельный участок с кадастровым номером 59:01:4413818:15 путем перераспределения его с землями или земельными участками, государственная собственность на которые не разграничена
155	Город Пермь, Индустриальный район, ул.Дивьянская	индивидуальное жилищное строительство	614	образование земельного участка возможно при условии прекращения прав пользования на земельный участок с кадастровым номером 59:01:4413817:39 путем перераспределения его с землями или земельными участками, государственная собственность на которые не разграничена
156	Город Пермь, Индустриальный район, ул.Карьерная 1-я	индивидуальное жилищное строительство	771	-
157	Город Пермь, Индустриальный район, ул.Карьерная 1-я	индивидуальное жилищное строительство	773	образование земельного участка возможно при условии прекращения прав пользования на земельный участок с кадастровым номером 59:01:4413817:39 путем перераспределения

1	2	3	4	5
				его с землями или земельными участками, государственная собственность на которые не разграничена
158	Город Пермь, Индустриальный район, ул.Экскаваторная	индивидуальное жилищное строительство	762	-
159	Город Пермь, Индустриальный район, ул.Конструкторская	индивидуальное жилищное строительство	620	-
160	Город Пермь, Индустриальный район, ул.Энергетиков	индивидуальное жилищное строительство	480	-
161	Город Пермь, Индустриальный район, ул.Композитора Глинки	детские сады, иные объекты дошкольного воспитания	4423	-
162	Город Пермь, Индустриальный район, ул.Архитектора Связева	многоквартирные жилые дома	1617	-
163	Город Пермь, Индустриальный район, ул.Архитектора Связева	магазины общей площадью не более 1500 кв.м	733	-
164	Город Пермь, Индустриальный район, ул.Архитектора Связева	клубы многоцелевого и специализированного назначения	2169	-
165	Город Пермь, Индустриальный район, ул.Архитектора Связева	магазины общей площадью не более 1500 кв.м	1244	образование земельного участка возможно при условии прекращения прав пользования на земельный участок с кадастровым номером 59:01:4410764:159 путем перераспределения его с землями или земельными участками, государственная собственность на которые не разграничена
166	Город Пермь, Индустриальный район	объекты складского назначения различного профиля, в том числе торговая база V класса вредности	2245	-
167	Город Пермь, Индустриальный район, ул.Молодогвардейская	индивидуальное жилищное строительство	597	-
168	Город Пермь, Индустриальный район, проспект Декабристов	магазины общей площадью не более 1500 кв.м	987	образование земельного участка возможно при условии прекращения прав пользования на земельные участки с кадастровыми номерами 59:01:4410682:28, 59:01:0000000:774 путем перераспределения их с землями или земельными участками, государственная собственность на которые не разграничена
169	Город Пермь, Индустриальный район, ул.Геологов,15	магазины общей площадью не более 1500 кв.м	1898	образование земельного участка возможно путем перераспределения земельного участка с кадастровым номером 59:01:4413795:4 с землями или земельными участками, государственная собственность на которые не разграничена, при условии обеспечения



1	2	3	4	5
				доступа к земельному участку с кадастровым номером 59:01:4413795:20
170	Город Пермь, Индустриальный район, ул.Мира,87	клубы, центры общения и досуговых занятий (для встреч, собраний, занятий детей и подростков, молодежи, взрослых) многоцелевого и специализированного назначения	1817	образование земельного участка возможно путем перераспределения земельного участка с кадастровым номером 59:01:4410876:1503 с землями или земельными участками, государственная собственность на которые не разграничена
171	Город Пермь, Индустриальный район, ул.Мира,117	магазины, торговые комплексы	1634	-
172	Город Пермь, Индустриальный район, ул.Мира,115а	административно-хозяйственные, деловые, общественные учреждения и организации	4204	образование земельного участка возможно при условии прекращения прав пользования на земельные участки с кадастровыми номерами 59:01:4413835:1, 59:01:4413835:14 путем перераспределения их с земельным участком с кадастровым номером 59:01:4413835:8, находящимся в собственности акционерного общества «Транснефть-Прикамье», и землями или земельными участками, государственная собственность на которые не разграничена
173	Город Пермь, Индустриальный район, ул.Архитектора Связьева	магазины, торговые комплексы	930	-
174	Город Пермь, Индустриальный район (до пересечения с ул.Теплогорской)	территории общего пользования, предназначенные для образования земельных участков в целях размещения линейных объектов инженерной и транспортной инфраструктуры	279	-
175	Город Пермь, Индустриальный район	детские площадки с элементами озеленения	1806	-

**Экспликация земельных участков, подлежащих резервированию и изъятию для государственных или муниципальных нужд (в том числе в части СТН часть В11, Г10, часть Г3, часть И18) (фрагмент 5)**

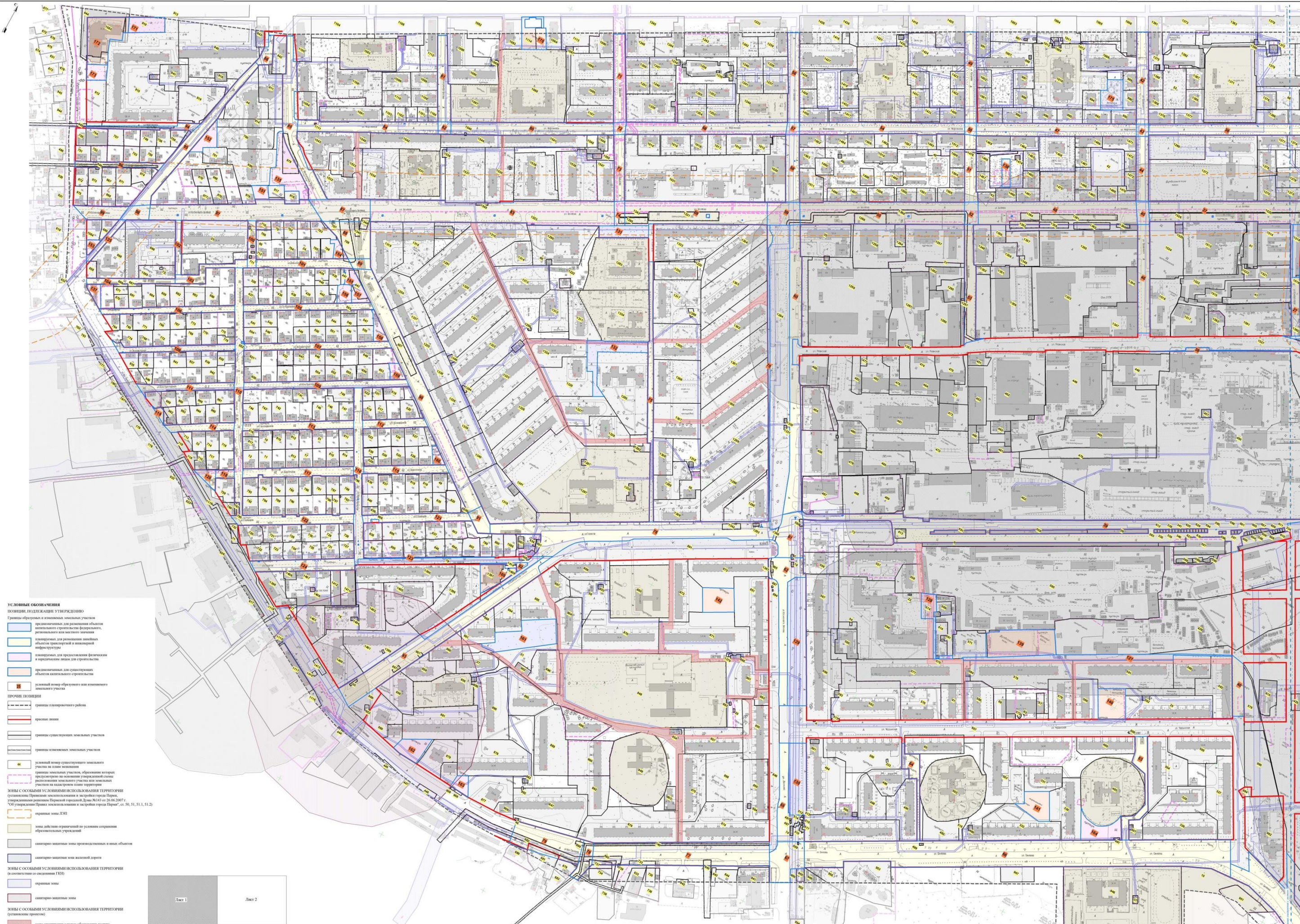
Условный номер участка	Кадастровый номер	Адрес	Землепользователь	Вид вещного права	Разрешенное использование	Цель резервирования	Площадь по документам, кв.м	Площадь фактического пользования, кв.м	Площадь земельного участка или его части, подлежащего резервированию и изъятию, кв.м
1	2	3	4	5	6	7	8	9	10
14	Нет	город Пермь, Индустриальный район, ул.Карпинского,81	артель «Трудовик» Пермского Горбытпромсоюза	постоянное (бессрочное) пользование	комбинат бытового обслуживания населения	для размещения линейных объектов транспортной и инженерной инфраструктуры	830	833	309
1036	59:01:4410826:4	город Пермь, Индустриальный район, ул.Карпинского,102	собственники жилых и нежилых помещений	общая долевая собственность	под многоквартирный жилой дом	для размещения линейных объектов транспортной и инженерной инфраструктуры	1873	1827	125
1037	59:01:4410826:5	город Пермь, Индустриальный район, ул.Карпинского,96	Молотовский мясокомбинат	постоянное (бессрочное) пользование	под многоквартирный жилой дом	для размещения линейных объектов транспортной и инженерной инфраструктуры	1358	1359	112
1038	59:01:4410826:6	город Пермь, Индустриальный район, ул.Карпинского,98	Молотовский мясокомбинат	постоянное (бессрочное) пользование	под многоквартирный жилой дом	для размещения линейных объектов транспортной и инженерной инфраструктуры	1736	1736	114
1040	59:01:4410826:8	город Пермь, Индустриальный район, ул.Карпинского,104	собственники жилых и нежилых помещений	общая долевая собственность	под многоквартирный жилой дом	для размещения линейных объектов транспортной и инженерной инфраструктуры	1161	1154	65
1067	59:01:4410822:276	город Пермь, Индустриальный район,	ПКФ ЖАИ	собственность	АЗС (относящиеся к V классу вредности)	для размещения линейных объектов	2333	2333	523

1	2	3	4	5	6	7	8	9	10
		ул.Карпинского,91к				транспортной и инженерной инфраструктуры			
1068	59:01:4410822:277	город Пермь, Индустриальный район, ул.Карпинского,91г	ООО «Ремонтно-строительная группа»	собственность	объекты складского назначения различного профиля, в том числе торговые базы V класса вредности	для размещения линейных объектов транспортной и инженерной инфраструктуры	1500	1500	279
1080	59:01:4410822:384	город Пермь, Индустриальный район, ул.Карпинского,91г	ООО«Ремонтно-строительная группа»	собственность	административные, административно-хозяйственные и общественные организации	для размещения линейных объектов транспортной и инженерной инфраструктуры	829	829	295
1150	59:01:4410822:25	город Пермь, Индустриальный район, ул.Карпинского,91а	Огородникова Галина Георгиевна	собственность	под здание склада	для размещения линейных объектов транспортной и инженерной инфраструктуры	3059	3059	439
1155	59:01:4410822:41	город Пермь, Индустриальный район, ул.Карпинского,97а	ООО «Группа Прогресс»	аренда долгосрочная	под объекты недвижимости общества, осуществляющего строительство, реконструкцию и капитальный ремонт промышленных зданий	для размещения линейных объектов транспортной и инженерной инфраструктуры	3986	3985	713
1156	59:01:4410822:42	город Пермь, Индустриальный район, ул.Карпинского,93	В/Ч № 41629	пусто, постоянное (бессрочное) пользование	под объекты КЭЧ	для размещения линейных объектов транспортной и инженерной инфраструктуры	10979	10978	974
1158	59:01:4410822:45	город Пермь, Индустриальный район, ул.Карпинского,91а	Шубодеров Дмитрий Александрович	собственность	под магазин	для размещения линейных объектов транспортной и инженерной инфраструктуры	3438	3438	384



1	2	3	4	5	6	7	8	9	10
1161	59:01:4410822:61	город Пермь, Индустриальный район, ул.Карпинского,99	ЗАО «Газпром газораспределение Пермь»	собственность	здание эксплуатационной базы газового хозяйства, здание пристроя- диспетчерской, административное здание, здание блока подсобных помещений, здание красильного цеха, здание гаража, здание теплой стоянки, здания пристроя к гаражу	для размещения линейных объектов транспортной и инженерной инфраструктуры	16281	16281	1145

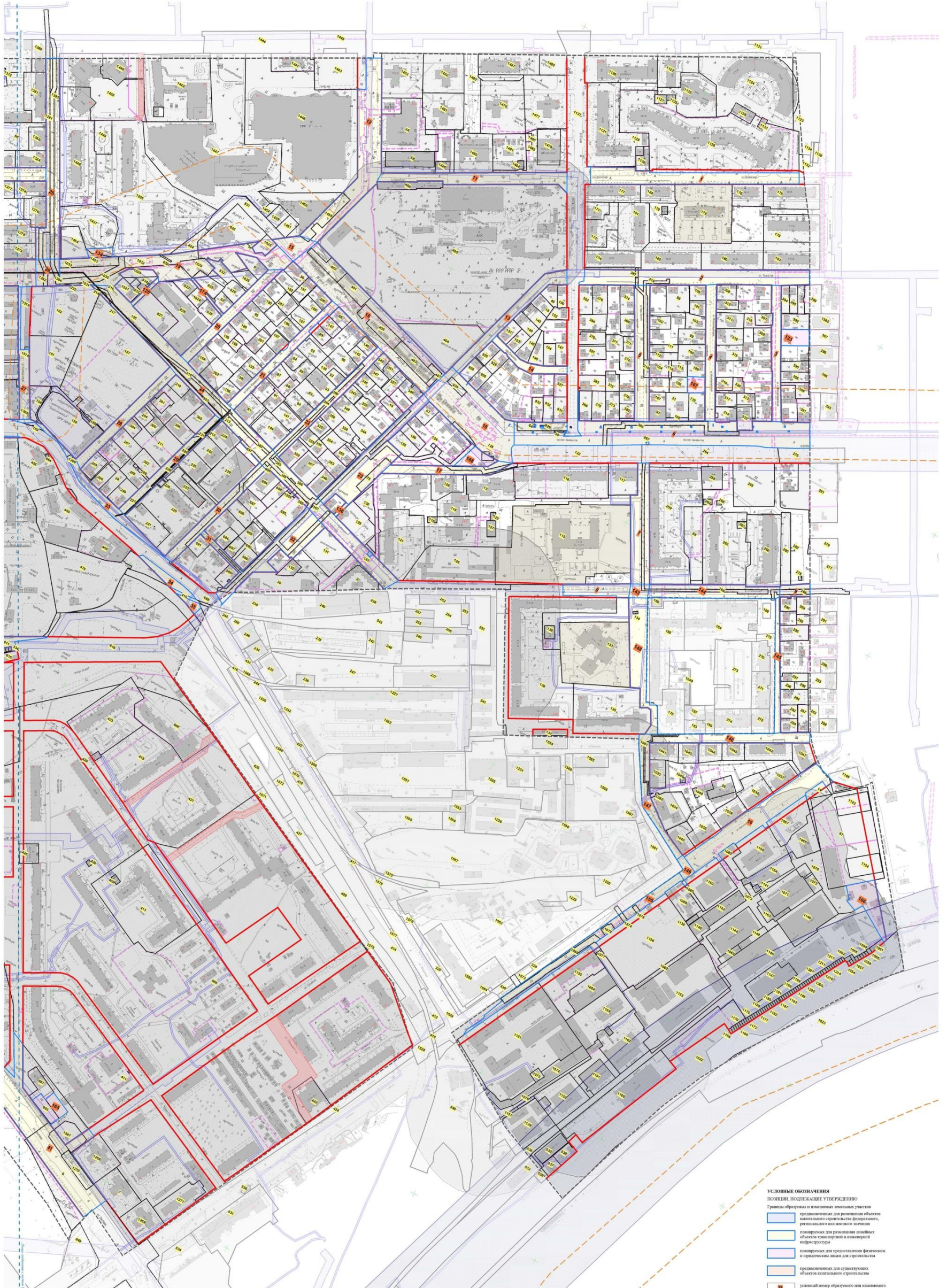




- УСЛОВНЫЕ ОБОЗНАЧЕНИЯ**  
**ПОЗИЦИИ ПОДЛЕЖАЩИЕ УТВЕРЖДЕНИЮ**
- Границы образуемых и измененных земельных участков
    - предназначенных для размещения объектов капитального строительства федерального, регионального или местного значения
    - назначенных для размещения линейных объектов транспортной и инженерной инфраструктуры
    - назначенных для предоставления фиделитас и юридически лицам для строительства
    - предназначенных для существующих объектов капитального строительства
  - Условный номер образуемого или измененного земельного участка
- ПРОЧИЕ ПОЗИЦИИ**
- границы планировочного района
  - границы земель
  - границы структурных земельных участков
  - границы измененных земельных участков
  - условный номер существующего земельного участка по плану межевания
  - границы земельных участков, образующих которых предусмотрены на основании утвержденного проекта землеустроительного плана или земельного участка на кадастровом плане территории
- Зоны с особыми условиями использования территории**  
 (составлены в соответствии с Правилами землепользования и застройки города Пермь, утвержденными решением Пермской городской Думы №143 от 26.06.2007 г., "Об утверждении Правил землепользования и застройки города Пермь", ст. 30, 51, 51.1, 51.2)
- серые зоны (ЗЗ)
  - зоны действия ограничений по условиям содержания образовательных учреждений
  - санитарно-защитные зоны промышленных и иных объектов
  - санитарно-защитные зоны жилых домов
- Зоны с особыми условиями использования территории**  
 (в соответствии со сведениями ГЗН)
- серые зоны
  - санитарно-защитные зоны
- Зоны с особыми условиями использования территории**  
 (установлены проектом)
- зоны ограничения с целью обеспечения доступа

Лист 1      Лист 2





- УСЛОВНЫЕ ОБОЗНАЧЕНИЯ**  
**ПОЛИГОН, ПОДЛЕЖАЩИЕ УТВЕРЖДЕНИЮ**  
 Границы образуемых и измененных земельных участков
- предназначенных для размещения объектов капитального строительства федерального, регионального или местного значения
  - предназначенных для размещения линейных объектов транспортной и инженерной инфраструктуры
  - предназначенных для предоставления физическим и юридическим лицам для строительства
  - предназначенных для существующих объектов капитального строительства
  - условный номер образуемого или измененного земельного участка
- ПРОЧЕ ПОЛИГОН**
- границы планировочного района
  - красные линии
  - границы существующих земельных участков
  - границы измененных земельных участков
  - условный номер существующего земельного участка на плане описания
  - границы земельных участков, образующих территории на основании утвержденных схем размещения земельных участков или земельных участков на кадастровом плане территории
- ЗОНА С ОСОБЫМИ УСЛОВИЯМИ ИСПОЛЬЗОВАНИЯ ТЕРРИТОРИИ**  
 (установлена Правилами землепользования и застройки города Перми, утвержденными решением Пермской городской Думы №143 от 26.06.2007 г., "Об утверждении Правил землепользования и застройки города Перми", ст. 58, 51, 51.1, 51.2)
- охранная зона ЛЭП
  - зона действия ограничений по условиям охраны образовательных учреждений
  - санитарно-защитная зона промывочных и иных объектов
  - санитарно-защитная зона жилой застройки
- ЗОНА С ОСОБЫМИ УСЛОВИЯМИ ИСПОЛЬЗОВАНИЯ ТЕРРИТОРИИ**  
 (в соответствии со схемой ГЗЗ)
- охранные зоны
  - санитарно-защитная зона
- ЗОНА С ОСОБЫМИ УСЛОВИЯМИ ИСПОЛЬЗОВАНИЯ ТЕРРИТОРИИ**  
 (установлена проектом)
- зона ограничения силы обеспечения доступа