







Схема расположения границ публичного сервитута объекта

от 04.10.2022  
N 21-01-03-3998



Масштаб 1:1200

Используемые условные знаки и обозначения:

- |   |   |
|---|---|
| №1  | - номер опоры   |
|  | - граница публичного сервитута                            |
|  | - граница кадастрового деления                            |
|  | - граница населенного пункта                              |
|  | - граница земельного участка, имеющегося в ЕГРН           |
|  | - граница ОКС, имеющаяся в ЕГРН                           |
|  | - граница охранной зоны, имеющейся в ЕГРН                 |
| 59:01:4413924:34  | - кадастровый номер земельного участка, имеющегося в ЕГРН |
| 59:01:4413924   | - номер кадастрового квартала                             |
| 1 •   | - обозначение характерных точек границ                    |

Департамент земельных отношений  
администрации города Перми  
Записано в муниципальный реестр земель  
9074:5/ПС  
«30» сентября 2022 г.

Давыдова Е. Н.

## ОПИСАНИЕ МЕСТОПОЛОЖЕНИЯ ГРАНИЦ

Публичный сервитут для размещения объекта электросетевого хозяйства ВЛ-0,4кВ РП-46 Население

(наименование объекта, местоположение границ которого описано (далее - объект))

### Раздел I

#### Сведения об объекте

Сведения об объекте		
№ п/п	Характеристики объекта	Описание характеристик
1	2	3
1	Местоположение объекта	Пермский край, город Пермь
2	Площадь объекта +/- величина погрешности определения площади (Р+/- Дельта Р)	1052 кв.м ± 7 кв.м
3	Иные характеристики объекта	Публичный сервитут для размещения объекта электросетевого хозяйства ВЛ-0,4кВ РП-46 Население на срок 49 лет

