

Раздел 4

Распоряжением
начальника департаме






Схема расположения границ публичног сервитута

земельных отношений
От 01.11.2022 № 21-01-03458
администрации г. Перм



Масштаб 1:1 000

Используемые условные знаки и обозначения:

-  - Граница публичног сервитута
-  - Характерная точка публичног сервитута
-  - Существующая часть границы, имеющиеся в ГКН сведения о которой достаточны для определения ее местоположения
-  - Границы кадастровог деления
-  - Границы территориальных зон и зон с особыми условиями использования территорий

Департамент земельных отношений
администрации города Перми
Занесено в муниципальный реестр земель
34.26 ПС в Кадастр
« 26 » Октября 20 21 г.
Давыдова Е. Н.

Подпись



Дата « 10 » августа 20 21 г.

Место для отрисовки печати (при наличии) лица, составившего описание местоположения границ объекта

Прохождение границы		Описание прохождения границы
от точки	до точки	
1	2	3
—	—	—

ОПИСАНИЕ МЕСТОПОЛОЖЕНИЯ ГРАНИЦ

Зона публичного сервитута для размещения объекта: здание центрального теплового пункта с кадастровым номером 59:01:4410034:371, Пермский край, г. Пермь, Ленинский район, ул. Куйбышева, д. 9

(наименование объекта, местоположение границ которого описано (далее - объект))

Раздел 1

Сведения об объекте

Сведения об объекте		
№ п/п	Характеристики объекта	Описание характеристик
1	2	3
1	Местоположение объекта	Пермский край, г.о. Пермский, г Пермь, р-н Ленинский
2	Площадь объекта ± величина погрешности определения площади ($P \pm \Delta P$)	528 м ² ± 8 м ²
3	Иные характеристики объекта	Вид объекта реестра границ: Зона с особыми условиями использования территории Содержание ограничений использования объектов недвижимости в пределах зоны или территории: Публичный сервитут в целях организации теплоснабжения, для эксплуатации объекта: здание центрального теплового пункта с кадастровым номером 59:01:4410034:371, Пермский край, г. Пермь, Ленинский район, ул. Куйбышева, д. 9

