

Схема границ публичного сервитута





Объект: «Строительство БКТП 6/0,4 кВ, КЛ 6 кВ, оборудование учета э/э; Реконструкция РУ 6 кВ РП-11 (замена МВ на ВВ) и РУ 6 кВ ТП-6294 (установка ячейки 6 кВ), для электроснабжения многоквартирных жилых домов с помещениями общественного назначения по адресу: Пермский край, г. Пермь, Свердловский район, ул. Ординская, 12, 14, 16 (кад. номер зем. участка 59:01:4410809:169)».
Местоположение объекта: Пермский край, г. Пермь, р-н Свердловский.
Площадь земель: 65 кв.м.
Категория земель: Земли населенных пунктов.

от 19.05.2022
№ 21-01-03-1731



Масштаб 1:1000

Условные обозначения

-  - проектная граница публичного сервитута
-  - граница кадастрового квартала
-  - границы земельных участков по сведениям ЕГРН
- 59:01:4411552 - кадастровый номер земельного участка
- 59:01:4411552 - кадастровый номер квартала
- 1 - характерная точка границы публичного сервитута
-  - проектируемое сооружение (КЛ-6 кВ)

Департамент земельных отношений
администрации города Перми
Занесено в муниципальный реестр земель
893-3Пс вкл
«25» апреля 2022
Датюгова С.Н.

Каталог координат

| № | X | Y |
|----|------------|-----------|
| 1 | 2233400.39 | 513503.34 |
| 2 | 2233404.12 | 513496.31 |
| 3 | 2233409.68 | 513486.20 |
| 4 | 2233412.81 | 513480.77 |
| 5 | 2233412.45 | 513480.49 |
| 6 | 2233414.44 | 513477.92 |
| 7 | 2233415.21 | 513476.58 |
| 8 | 2233415.40 | 513476.68 |
| 9 | 2233416.65 | 513475.07 |
| 10 | 2233414.42 | 513473.93 |
| 11 | 2233407.94 | 513485.22 |
| 12 | 2233402.36 | 513495.36 |
| 13 | 2233398.74 | 513502.17 |

Примечание
Метод определения координат характерной точки: метод спутниковых геодезических измерений (определений)
Средняя квадратическая погрешность положения характерной точки (М), м: 0,1
Система координат МСК-59, зона 2

Сравнительные варианты размещения линейного сооружения

Объект: «Строительство БКТП 6/0,4 кВ, КЛ 6 кВ, оборудование учета э/э; Реконструкция РУ 6 кВ РП-11 (замена МВ на ВВ) и РУ 6 кВ ТП-6294 (установка ячейки 6 кВ), для электроснабжения многоквартирных жилых домов с помещениями общественного назначения по адресу: Пермский край, г. Пермь, Свердловский район, ул. Ординская, 12, 14, 16 (кад. номер зем. участка 59:01:4410809:169)».

Местоположение объекта: Пермский край, г. Пермь, р-н Свердловский.

Категория земель: Земли населенных пунктов.

