






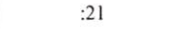

Публичный сервитут Тепловая трасса
Схема расположения границ публичного сервитута

от 09.11.2012
№ 87-01-03-4696



Масштаб 1:1500

Используемые условные знаки и обозначения:

-  - границы публичного сервитута
-  - трасса трубопровода
-  - границы кадастрового квартала
-  - кадастровый номер квартала
-  - границы учтенного земельного участка
-  - кадастровый номер земельного участка
-  - характерная точка границы

Департамент земельных отношений
администрации города Перми
Зарегистрировано в муниципальный реестр земель
10.11.2012
«15» ноября 2012

Сергеева С.А.
Служба межд.

**ОПИСАНИЕ МЕСТОПОЛОЖЕНИЯ ГРАНИЦ ПУБЛИЧНОГО СЕРВИТУТА ПО
ОБЪЕКТУ Тепловая трасса
ПЕРМСКИЙ КРАЙ, Г. ПЕРМЬ
(НАИМЕНОВАНИЕ ОБЪЕКТА)**

Сведения о местоположении границ объекта

1. Система координат МСК-59(зона 2)

2. Сведения о характерных точках границ объекта

Обозначение характерных точек границ	Координаты, м		Метод определения координат и средняя квадратическая погрешность положения характерной точки (M _t), м	Описание закрепления точки на местности (при наличии)
	X	Y		
1	2	3	4	5
1	519175.93	2233590.18	Геодезический метод; M _t =0.1	-
2	519155.43	2233598.49	Геодезический метод; M _t =0.1	-
3	519139.53	2233562.44	Геодезический метод; M _t =0.1	-
4	519125.13	2233569.41	Геодезический метод; M _t =0.1	-
5	519126.26	2233571.84	Геодезический метод; M _t =0.1	-
6	519115.06	2233577.24	Геодезический метод; M _t =0.1	-
7	519113.89	2233574.73	Геодезический метод; M _t =0.1	-
8	519088.09	2233586.76	Геодезический метод; M _t =0.1	-
9	519088.54	2233587.64	Геодезический метод; M _t =0.1	-
10	519076.63	2233593.55	Геодезический метод; M _t =0.1	-
11	519070.87	2233582.02	Геодезический метод; M _t =0.1	-
12	519083.35	2233575.90	Геодезический метод; M _t =0.1	-
13	519084.16	2233577.55	Геодезический метод; M _t =0.1	-
14	519116.03	2233562.69	Геодезический метод; M _t =0.1	-
15	519144.54	2233549.02	Геодезический метод; M _t =0.1	-
16	519160.67	2233585.58	Геодезический метод; M _t =0.1	-
17	519162.70	2233584.75	Геодезический метод; M _t =0.1	-
18	519159.77	2233577.94	Геодезический метод; M _t =0.1	-
19	519168.87	2233573.79	Геодезический метод; M _t =0.1	-
1	519175.93	2233590.18	Геодезический метод; M _t =0.1	-