








РАСПОРЯЖЕНИЕМ НАЧАЛЬНИКА  
ДЕПАРТАМЕНТА ЗЕМЕЛЬНЫХ  
ОТНОШЕНИЙ АДМИНИСТРАЦИИ  
ГОРОДА ПЕРМИ  
от 16.11.2022  
№ 21-01-03-4858

Публичный сервитут тепловая трасса  
Схема расположения границ публичного сервитута



Масштаб 1:1000

Используемые условные знаки и обозначения:

-  - границы публичного сервитута
-  - трасса трубопровода
-  - границы кадастрового квартала
-  - кадастровый номер квартала
-  - границы учтенного земельного участка
-  - кадастровый номер земельного участка
-  - характерная точка границы



Перцев С.А.  
схема № 01.21.

**ОПИСАНИЕ МЕСТОПОЛОЖЕНИЯ ГРАНИЦ ПУБЛИЧНОГО СЕРВИТУТА ПО  
ОБЪЕКТУ тепловая трасса  
ПЕРМСКИЙ КРАЙ, Г. ПЕРМЬ  
(НАИМЕНОВАНИЕ ОБЪЕКТА)**

**Сведения о местоположении границ объекта**

**1. Система координат МСК-59(зона 2)**

**2. Сведения о характерных точках границ объекта**

Обозначение характерных точек границ	Координаты, м		Метод определения координат и средняя квадратическая погрешность положения характерной точки (M <sub>t</sub> ), м	Описание закрепления точки на местности (при наличии)
	X	Y		
1	2	3	4	5
1	519038.58	2234783.11	Геодезический метод; M <sub>t</sub> =0.1	-
2	519030.34	2234793.57	Геодезический метод; M <sub>t</sub> =0.1	-
3	519022.48	2234787.38	Геодезический метод; M <sub>t</sub> =0.1	-
4	519030.56	2234777.14	Геодезический метод; M <sub>t</sub> =0.1	-
1	519038.58	2234783.11	Геодезический метод; M <sub>t</sub> =0.1	-