






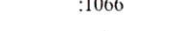

Публичный сервитут Тепловая трасса
Схема расположения границ публичного сервитута

от 16.11.2022
№ 22-01-03-4859



Масштаб 1:1000

Используемые условные знаки и обозначения:

-  - границы публичного сервитута
-  - трасса трубопровода
-  - границы кадастрового квартала
-  - кадастровый номер квартала
-  - границы учтенного земельного участка
-  - кадастровый номер земельного участка
-  - характерная точка границы

Департамент земельных отношений
администрации города Перми
Занесено в муниципальный реестр земель
1736:35ПС
« 20 » октября 2022 г.

Петрова С. А.
схема № 21.

**ОПИСАНИЕ МЕСТОПОЛОЖЕНИЯ ГРАНИЦ ПУБЛИЧНОГО СЕРВИТУТА ПО
ОБЪЕКТУ Тепловая трасса
ПЕРМСКИЙ КРАЙ, Г. ПЕРМЬ
(НАИМЕНОВАНИЕ ОБЪЕКТА)**

Сведения о местоположении границ объекта

1. Система координат МСК-59(зона 2)

2. Сведения о характерных точках границ объекта

Обозначение характерных точек границ	Координаты, м		Метод определения координат и средняя квадратическая погрешность положения характерной точки (M _t), м	Описание закрепления точки на местности (при наличии)
	X	Y		
1	2	3	4	5
1	518658.19	2234395.07	Геодезический метод; Mt=0.1	-
2	518648.90	2234399.67	Геодезический метод; Mt=0.1	-
3	518644.46	2234390.71	Геодезический метод; Mt=0.1	-
4	518653.99	2234385.99	Геодезический метод; Mt=0.1	-
1	518658.19	2234395.07	Геодезический метод; Mt=0.1	-