








Публичный сервитут Тепловая трасса
Схема расположения границ публичного сервитута

от 26.10.2022
№ 21-01-03-4450



Масштаб 1:1000

Используемые условные знаки и обозначения:

-  - границы публичного сервитута
-  - трасса трубопровода
-  - границы кадастрового квартала
-  - кадастровый номер квартала
-  - границы учтенного земельного участка
-  - кадастровый номер земельного участка
-  - характерная точка границы

Департамент земельных отношений
администрации города Перми
Зарегистрировано в муниципальный реестр земель
59:01:1713036:37170
«04» октября 2022

Перцева С.А.
схеме подл.

**ОПИСАНИЕ МЕСТОПОЛОЖЕНИЯ ГРАНИЦ ПУБЛИЧНОГО СЕРВИТУТА
ПО ОБЪЕКТУ
Тепловая трасса
Пермский край, г. Пермь
(наименование объекта)**

Сведения о местоположении границ объекта

1. Система координат МСК-59 (зона 2)

2. Сведения о характерных точках границ объекта

Обозначение характерных точек границ	Координаты, м		Метод определения координат и средняя квадратическая погрешность положения характерной точки (M _t), м	Описание закрепления точки на местности (при наличии)
	X	Y		
1	2	3	4	5
1	518599.44	2234230.42	Геодезический метод; M _t =0.1	-
2	518604.75	2234242.2	Геодезический метод; M _t =0.1	-
3	518596.82	2234245.77	Геодезический метод; M _t =0.1	-
4	518590.31	2234248.11	Геодезический метод; M _t =0.1	-
5	518585.8	2234238.73	Геодезический метод; M _t =0.1	-
6	518588.05	2234237.58	Геодезический метод; M _t =0.1	-
7	518587.29	2234235.89	Геодезический метод; M _t =0.1	-
1	518599.44	2234230.42	Геодезический метод; M _t =0.1	-