





Публичный сервитут Тепловая трасса
Схема расположения границ публичного сервитута

от 15.11.2022
№ 01-03-4838



Масштаб 1:1000

Используемые условные знаки и обозначения:

-  - границы публичного сервитута
-  - трасса трубопровода
-  - границы кадастрового квартала
- 59:01:1713036 - кадастровый номер квартала
-  - границы учтенного земельного участка
- :10 - кадастровый номер земельного участка
- 1 - характерная точка границы

Департамент земельных отношений
администрации города Перми
Муниципальный реестр земель
576-46 ПС
10 октября 2022

Перцев С.А.
схема № 2л.

**ОПИСАНИЕ МЕСТОПОЛОЖЕНИЯ ГРАНИЦ ПУБЛИЧНОГО СЕРВИТУТА
ПО ОБЪЕКТУ
Тепловая трасса
Пермский край, г. Пермь
(наименование объекта)**

Сведения о местоположении границ объекта

1. Система координат МСК-59 (зона 2)

2. Сведения о характерных точках границ объекта

Обозначение характерных точек границ	Координаты, м		Метод определения координат и средняя квадратическая погрешность положения характерной точки (M_t), м	Описание закрепления точки на местности (при наличии)
	X	Y		
1	2	3	4	5
1	515682.48	2231373.88	Геодезический метод; $M_t=0.1$	-
2	515698.04	2231399.56	Геодезический метод; $M_t=0.1$	-
3	515689.5	2231404.78	Геодезический метод; $M_t=0.1$	-
4	515673.93	2231379.06	Геодезический метод; $M_t=0.1$	-
1	515682.48	2231373.88	Геодезический метод; $M_t=0.1$	-