





Публичный сервитут Тепловая трасса
Схема расположения границ публичного сервитута

от 25.11.2022 № 01-01-03-5067



Масштаб 1:1000

Используемые условные знаки и обозначения:

-  - границы публичного сервитута
-  - трасса трубопровода
-  - границы кадастрового квартала
- 59:01:1713036 - кадастровый номер квартала
-  - границы учтенного земельного участка
- :10 - кадастровый номер земельного участка
- ¹ - характерная точка границы

Департамент земельных отношений
администрации города Перми
Занесено в муниципальный реестр земель
10.11.2022 № 01-01-03-5067
« 01 » ноября 2022 г.

Грицкова С.А.
Схеме по д.л.

**ОПИСАНИЕ МЕСТОПОЛОЖЕНИЯ ГРАНИЦ ПУБЛИЧНОГО СЕРВИТУТА
ПО ОБЪЕКТУ
Тепловая трасса
Пермский край, г. Пермь
(наименование объекта)**

Сведения о местоположении границ объекта

1. Система координат МСК-59 (зона 2)

2. Сведения о характерных точках границ объекта

Обозначение характерных точек границ	Координаты, м		Метод определения координат и средняя квадратическая погрешность положения характерной точки (M _t), м	Описание закрепления точки на местности (при наличии)
	X	Y		
1	2	3	4	5
1	518960.79	2233377.75	Геодезический метод; M _t =0.1	-
2	518974.44	2233404.30	Геодезический метод; M _t =0.1	-
3	518959.24	2233411.96	Геодезический метод; M _t =0.1	-
4	518954.34	2233402.22	Геодезический метод; M _t =0.1	-
5	518959.72	2233399.51	Геодезический метод; M _t =0.1	-
6	518951.04	2233382.63	Геодезический метод; M _t =0.1	-
1	518960.79	2233377.75	Геодезический метод; M _t =0.1	-