

Схема расположения границ публичного сервитута

09.29.04.2022 № 21-01-03-1493

Объект: Газопровод низкого давления до границы земельного участка по адресу: Пермский край, город Пермь, Кировский район, улица Заборная, 45

Местоположение: Пермский край, г. Пермь, улица Заборная

Площадь земель или части земельного участка: 33м² (в т.ч. 59:01:1813217:11=3,13м², земли общего пользования = 30,17м²)

Категория земель: земли населенных пунктов;

Вид разрешенного использования: -

Каталог координат, м

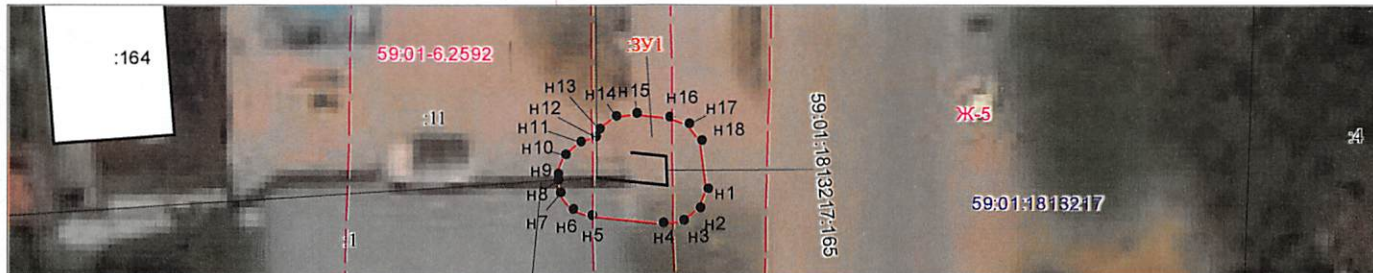
Система координат: МСК-59, зона 2

Метод определения координат - Геодезический

№ точки границы	X	Y	Средняя квадратическая погрешность положения характерной точки (Mt), м
н1	522710.29	2219286.04	0.10
н2	522709.29	2219285.77	0.10
н3	522708.56	2219285.04	0.10
н4	522708.29	2219284.04	0.10
н5	522708.30	2219280.46	0.10
н6	522708.57	2219279.47	0.10
н7	522709.30	2219278.74	0.10
н8	522709.98	2219278.56	0.10
н9	522710.30	2219278.47	0.10
н10	522711.30	2219278.74	0.10
н11	522712.03	2219279.47	0.10
н12	522712.37	2219280.21	0.10
н13	522712.76	2219280.32	0.10
н14	522713.49	2219281.05	0.10
н15	522713.76	2219282.05	0.10
н16	522713.76	2219283.75	0.10
н17	522713.49	2219284.75	0.10
н18	522712.76	2219285.48	0.10
н1	522710.29	2219286.04	0.10







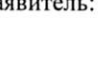
Граница н12-н8 – земли общего пользования;

Граница н8-н12 – земельный участок с кадастровым номером 59:01:1813217:11.



Масштаб 1:300

Условные обозначения:

-  Зоны с особыми условиями использования территории, сведения о которых внесены в ЕГРН
-  Границы и номер объектов капитального строительства, сведения о которых внесены в ЕГРН
-  Обозначение характерной точки проектной границы публичного сервитута
-  Границы и номер земельных участков, сведения о которых внесены в ЕГРН
-  Граница кадастрового квартала
-  Номер кадастрового квартала
-  Проектные границы публичного сервитута

Департамент земельных отношений
администрации города Перми
Занесено в муниципальный реестр земель
3217:1813
« 25 » апреля 20 22 г.
Быков И.В.

Заявитель:

Порубов

А.К. Порубов

(подпись, расшифровка подписи)
МП (для юридических лиц и индивидуальных предпринимателей)